

Pik = +0+000,00


- Hum. istn. = 0,40m²
- Hum. proj. = 0,02m²
- NASYP = 0,01m²
- WKOP = 2,04m²



P.P. = 109,00						
RZĘDNE PROJ.	112,00	112,02	112,02	112,02	112,02	112,02
RZĘDNE KONS.		111,65	111,71	111,77	111,81	111,85
RZĘDNE TEREN	112,00	112,02	112,05	112,08	112,10	112,20
ODLEGŁOŚCI	-4,50	-3,50	-2,50	-1,00	2,00	4,50

Pik = +0+055,37

- Hum. istn. = 0,25m²
- Hum. proj. = 0,01m²
- NASYP = 0,01m²
- WKOP = 2,51m²



P.P. = 111,00						
RZĘDNE PROJ.	113,85	113,85	113,85	113,85	113,70	113,72
RZĘDNE KONS.	113,34	113,32	113,34	113,37	113,39	113,40
RZĘDNE TEREN	113,88	113,85	113,80	113,80	113,80	113,76
ODLEGŁOŚCI	-4,50	-3,50	-2,50	0,00	2,50	4,50

Pik = +0+117,82

- Hum. istn. = 0,29m²
- Hum. proj. = 0,01m²
- NASYP = 0,01m²
- WKOP = 2,06m²



P.P. = 111,00						
RZĘDNE PROJ.	113,80	113,80	113,78	113,81	113,81	113,80
RZĘDNE KONS.	113,34	113,27	113,30	113,33	113,37	113,39
RZĘDNE TEREN	113,80	113,80	113,80	113,80	113,80	113,80
ODLEGŁOŚCI	-4,50	-3,50	-2,50	0,00	2,50	4,50

Pik = +0+160,73

- Hum. istn. = 0,49m²
- Hum. proj. = 0,02m²
- NASYP = 0,12m²
- WKOP = 0,65m²



P.P. = 110,00						
RZĘDNE PROJ.	112,80	112,78	112,80	112,85	112,80	112,80
RZĘDNE KONS.	112,29	112,28	112,30	112,34	112,40	112,45
RZĘDNE TEREN	112,80	112,80	112,80	112,80	112,80	112,75
ODLEGŁOŚCI	-4,50	-3,50	-2,50	0,00	2,50	4,50

Pik = +0+228,58


- Hum. istn. = 0,61m²
- Hum. proj. = 0,01m²
- NASYP = 0,11m²
- WKOP = 1,04m²



P.P. = 108,00						
RZĘDNE PROJ.	110,67	110,67	110,68	110,68	110,67	110,66
RZĘDNE KONS.	110,27	110,25	110,27	110,28	110,27	110,26
RZĘDNE TEREN	110,72	110,67	110,60	110,62	110,60	110,60
ODLEGŁOŚCI	-4,50	-3,50	-2,50	0,00	2,50	4,50

Pik = +0+283,80

- Hum. istn. = 0,70m²
- Hum. proj. = 0,08m²
- NASYP = 0,86m²
- WKOP = 0,71m²



P.P. = 107,00						
RZĘDNE PROJ.	109,54	109,58	109,56	109,51	109,56	109,54
RZĘDNE KONS.	109,23	109,25	109,25	109,20	109,25	109,20
RZĘDNE TEREN	109,54	109,58	109,56	109,51	109,56	109,54
ODLEGŁOŚCI	-4,50	-3,50	-2,50	0,00	2,50	4,50

Pik = +0+324,59

- Hum. istn. = 0,78m²
- Hum. proj. = 0,02m²
- NASYP = 0,25m²
- WKOP = 0,80m²



P.P. = 107,00						
RZĘDNE PROJ.	109,60	109,60	109,70	109,75	109,70	109,65
RZĘDNE KONS.	109,20	109,20	109,25	109,28	109,30	109,35
RZĘDNE TEREN	109,60	109,60	109,70	109,70	109,60	109,56
ODLEGŁOŚCI	-4,50	-3,50	-2,50	0,00	2,50	4,50

Pik = +0+371,01

- Hum. istn. = 0,33m²
- Hum. proj. = 0,02m²
- NASYP = 0,21m²
- WKOP = 1,61m²



P.P. = 108,00						
RZĘDNE PROJ.	110,66	110,66	110,62	110,55	110,52	110,46
RZĘDNE KONS.	110,31	110,31	110,37	110,32	110,29	110,26
RZĘDNE TEREN	110,65	110,61	110,60	110,50	110,40	110,40
ODLEGŁOŚCI	-4,50	-3,50	-2,50	0,00	2,50	4,50

Pik = +0+433,58

- Hum. istn. = 0,48m²
- Hum. proj. = 0,02m²
- NASYP = 0,21m²
- WKOP = 1,20m²



P.P. = 109,00						
RZĘDNE PROJ.	111,74	111,74	111,75	111,78	111,75	111,60
RZĘDNE KONS.	111,54	111,54	111,55	111,55	111,54	111,50
RZĘDNE TEREN	111,65	111,74	111,75	111,78	111,80	111,80
ODLEGŁOŚCI	-4,50	-3,50	-2,50	0,00	2,50	4,50

Pik = +0+480,00

- Hum. istn. = 0,47m²
- Hum. proj. = 0,02m²
- NASYP = 0,24m²
- WKOP = 1,17m²



P.P. = 110,00						
RZĘDNE PROJ.	112,28	112,28	112,24	112,28	112,24	112,24
RZĘDNE KONS.	112,08	112,08	112,08	112,10	112,08	112,08
RZĘDNE TEREN	112,28	112,28	112,24	112,24	112,24	112,24
ODLEGŁOŚCI	-4,50	-3,50	-2,50	0,00	2,50	4,50

Pik = +0+019,93

- Hum. istn. = 0,29m²
- Hum. proj. = 0,05m²
- NASYP = 0,01m²
- WKOP = 2,76m²



P.P. = 110,00						
RZĘDNE PROJ.	112,92	112,92	112,95	112,95	112,90	112,90
RZĘDNE KONS.	112,36	112,36	112,37	112,34	112,37	112,40
RZĘDNE TEREN	112,92	112,90	112,90	112,90	112,90	112,84
ODLEGŁOŚCI	-4,50	-3,50	-2,50	0,00	2,50	4,50

Pik = +0+076,47

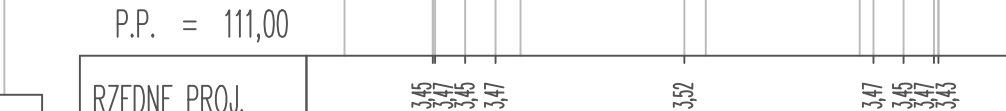
- Hum. istn. = 0,33m²
- Hum. proj. = 0,03m²
- NASYP = 0,10m²
- WKOP = 1,64m²



P.P. = 111,00						
RZĘDNE PROJ.	113,60	113,60	113,60	113,58	113,58	113,53
RZĘDNE KONS.	113,60	113,58	113,59	113,56	113,55	113,53
RZĘDNE TEREN	113,66	113,60	113,60	113,60	113,60	113,55
ODLEGŁOŚCI	-4,50	-3,50	-2,50	0,00	2,50	4,50

Pik = +0+138,71


- Hum. istn. = 0,44m²
- Hum. proj. = 0,02m²
- NASYP = 0,01m²
- WKOP = 1,10m²



P.P. = 111,00						
RZĘDNE PROJ.	113,55	113,55	113,57	113,57	113,57	113,57
RZĘDNE KONS.	113,16	113,14	113,16	113,16	113,14	113,16
RZĘDNE TEREN	113,50	113,55	113,50	113,50	113,45	113,46
ODLEGŁOŚCI	-4,50	-3,50	-2,50	0,00	2,50	4,50

Pik = +0+174,37

- Hum. istn. = 0,59m²
- Hum. proj. = 0,03m²
- NASYP = 0,05m²
- WKOP = 0,81m²



P.P. = 110,00						
RZĘDNE PROJ.	112,25	112,25	112,24	112,24	112,24	112,20
RZĘDNE KONS.	111,98	111,96	111,98	112,00	112,04	112,14
RZĘDNE TEREN	112,28	112,25	112,20	112,20	112,20	112,20
ODLEGŁOŚCI	-4,50	-3,50	-2,50	0,00	2,50	4,50

Pik = +0+251,01

- Hum. istn. = 0,68m²
- Hum. proj. = 0,01m²
- NASYP = 0,06m²
- WKOP = 1,02m²



P.P. = 108,00						
RZĘDNE PROJ.	110,33	110,33	110,30	110,28	110,23	110,17
RZĘDNE KONS.	109,99	109,96	109,99	109,97	109,92	109,87
RZĘDNE TEREN	110,44	110,33	110,30	110,20	110,20	110,20
ODLEGŁOŚCI	-4,50	-3,50	-2,50	0,00	2,50	4,50

Pik = +0+297,12

- Hum. istn. = 0,96m²
- Hum. proj. = 0,16m²
- NASYP = 1,76m²
- WKOP = 0,71m²



P.P. = 107,00						
RZĘDNE PROJ.	109,03	109,18	109,16	109,11	109,06	109,01
RZĘDNE KONS.	108,63	108,65	108,65	108,64	108,61	108,61
RZĘDNE TEREN	109,01	109,04	109,20	109,00	109,00	109,00
ODLEGŁOŚCI	-5,00	-4,00	-3,00	-1,50	0,00	4,50

Pik = +0+338,89

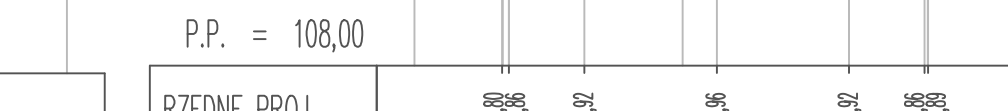
- Hum. istn. = 0,66m²
- Hum. proj. = 0,01m²
- NASYP = 0,21m²
- WKOP = 0,80m²



P.P. = 107,00						
RZĘDNE PROJ.	109,72	109,65	109,60	109,65	109,65	109,60
RZĘDNE KONS.	109,32	109,34	109,34	109,34	109,35	109,35
RZĘDNE TEREN	109,70	109,72	109,70	109,70	109,60	109,61
ODLEGŁOŚCI	-4,50	-3,50	-2,50	0,00	2,50	4,50

Pik = +0+388,36

- Hum. istn. = 0,22m²
- Hum. proj. = 0,01m²
- NASYP = 0,16m²
- WKOP = 1,66m²



P.P. = 108,00						
RZĘDNE PROJ.	110,80	110,80	110,82	110,86	110,82	110,80
RZĘDNE KONS.	110,41	110,39	110,41	110,40	110,39	110,38
RZĘDNE TEREN	110,80	110,80	110,80	110,80	110,80	110,80
ODLEGŁOŚCI	-4,50	-3,50	-2,50	0,00	2,50	4,50

Pik = +0+450,24

- Hum. istn. = 0,58m²
- Hum. proj. = 0,07m²
- NASYP = 0,28m²
- WKOP = 0,81m²



P.P. = 109,00						
RZĘDNE PROJ.	112,17	112,17	112,15	112,15	112,15	112,10