

**UCHWAŁA NR XLVI/301/23  
RADY MIEJSKIEJ W NOWOGRODZIE**

z dnia 29 marca 2023 r.

**w sprawie przyjęcia Strategii Rozwoju Gminy Nowogród na lata 2022-2027**

Na podstawie art. 18 ust. 2 pkt 6 i 6a ustawy z dnia 8 marca 1990 r. o samorządzie gminnym (Dz. U. z 2023 r. poz. 40) oraz w związku z art. 3 pkt. 3, art. 4 ust. 1 art. 19 ust.3b ustawy z dnia 6 grudnia 2006 r. o zasadach prowadzenia polityki rozwoju (Dz. U. z 2023 r. poz. 225) uchwała się, co następuje:

§ 1. Przyjmuje się Strategię Rozwoju Gminy Nowogród na lata 2022-2027, stanowiącą załącznik do niniejszej uchwały.

§ 2. Wykonanie uchwały powierza się Burmistrzowi Gminy Nowogród.

§ 3. Uchwała wchodzi w życie z dniem podjęcia.

Przewodniczący Rady

**Daniel Cwalina**

Przewodniczący Rady

  
Daniel Cwalina

# STRATEGIA ROZWOJU GMINY NOWOGRÓD NA LATA 2022-2027



**GMINA NOWOGRÓD**  
**POWIAT ŁOMŻYŃSKI**  
**WOJEWÓDZTWO PODLASKIE**

**Przewodniczący Rady**

*Daniel Cwalina*  
**Daniel Cwalina**

## SPIS TREŚCI

1. WPROWADZENIE .....	5
2. WNIOSKI Z DIAGNOZY SYTUACJI SPOŁECZNEJ, GOSPODARCZEJ I PRZESTRZENNEJ GMINY NOWOGRÓD .....	10
2.1. SFERA PRZESTRZENNO-ŚRODOWISKOWA .....	10
2.1.1. POŁOŻENIE ADMINISTRACYJNE I GEOGRAFICZNE .....	10
2.1.2. GLEBY I ZASOBY GEOLOGICZNE .....	11
2.1.3. POŁOŻENIE KOMUNIKACYJNE .....	12
2.1.4. WALORY PRZYRODNICZE .....	13
2.1.5. WALORY KULTUROWE .....	19
2.1.6. PLANOWANIE I ZAGOSPODAROWANIE PRZESTRZENNE .....	19
2.2. SFERA SPOŁECZNA .....	20
2.2.1. DEMOGRAFIA .....	20
2.2.2. WIEK I WYKSZTAŁCENIE LUDNOŚCI .....	22
2.2.3. MIESZKALNICTWO .....	23
2.2.4. STRUKTURA ZATRUDNIENIA I RYNEK PRACY .....	25
2.2.5. BEZROBOCIE .....	25
2.3. SFERA GOSPODARCZA .....	26
2.3.1. ROLNICTWO .....	26
2.3.2. PRZEDSIĘBIORCZOŚĆ .....	28
2.3.3. WSPIERANIE PRZEDSIĘBIORCZOŚCI, TERENY INWESTYCYJNE .....	29
2.4. INFRASTRUKTURA TECHNICZNA .....	34
2.4.1. INFRASTRUKTURA TRANSPORTOWA I KOMUNIKACYJNA .....	34
2.4.2. GOSPODARKA WODNO-ŚCIEKOWA .....	35
2.4.3. GOSPODARKA ODPADAMI .....	36
2.4.4. INFRASTRUKTURA ELEKTROENERGETYCZNA, CIEPŁOWNICZA I GAZOWA .....	38
2.5. INFRASTRUKTURA SPOŁECZNA .....	38
2.5.1. INFRASTRUKTURA EDUKACYJNA, JAKOŚĆ EDUKACJI .....	38
2.5.2. INFRASTRUKTURA SPORTOWA I REKREACYJNA .....	40
2.5.3. INFRASTRUKTURA KULTURY, DZIAŁALNOŚĆ KULTURALNA .....	41
2.5.4. INFRASTRUKTURA OCHRONY ZDROWIA I OPIEKI SPOŁECZNEJ .....	41
2.5.5. BEZPIECZEŃSTWO PUBLICZNE .....	43

2.6. FINANSE SAMORZĄDOWE .....	43
2.7. PODSUMOWANIE DIAGNOZY – ANALIZA SWOT .....	44
<b>3. ROZWÓJ STRATEGICZNY GMINY NOWOGRÓD.....</b>	<b>49</b>
3.1. WIZJA ROZWOJU .....	49
3.2. MISJA ROZWOJU.....	49
3.3. CELE STRATEGII .....	51
3.4. PLANOWANE PROJEKTY .....	60
<b>4. OCZEKIWANE REZULTATY PLANOWANYCH DZIAŁAŃ, W TYM W WYMIARZE PRZESTRZENNYM ORAZ WSKAŹNIKI ICH OSIĄGNIĘCIA .....</b>	<b>62</b>
<b>5. WYMIAR PRZESTRZENNY STRATEGII .....</b>	<b>65</b>
5.1. MODEL STRUKTURY FUNKCJONALNO-PRZESTRZENNEJ GMINY NOWOGRÓD .....	65
5.2. USTALENIA I REKOMENDACJE W ZAKRESIE KSZTAŁTOWANIA I PROWADZENIA POLITYKI PRZESTRZENNEJ W GMINIE .....	58
5.3. OBSZARY STRATEGICZNEJ INTERWENCJI OKREŚLONE W STRATEGII ROZWOJU WOJEWÓDZTWA WRAZ Z ZAKRESEM PLANOWANYCH DZIAŁAŃ .....	83
<b>6. SYSTEM REALIZACJI STRATEGII, W TYM WYTYCZNE DO SPORZĄDZANIA DOKUMENTÓW WYKONAWCZYCH.....</b>	<b>88</b>
<b>7. RAMY FINANSOWE I ŹRÓDŁA FINANSOWANIA.....</b>	<b>91</b>
<b>8. PROCES TWORZENIA STRATEGII.....</b>	<b>92</b>
<b>9. SPIS TABEL I RYSUNKÓW .....</b>	<b>1</b>

## 1. WPROWADZENIE

Strategia Rozwoju Gminy Nowogród została przygotowana zgodnie z art. 10e ust. 1 i art. 10f ust. 1 ustawy z dnia 8 marca 1990 r. o samorządzie gminnym (t.j. Dz.U. 2022 poz. 559 z późn. zm.) oraz z uwzględnieniem zapisów poradnika opracowanego na zlecenie Ministerstwa Funduszy i Polityki Regionalnej „Strategia rozwoju gminy. Poradnik praktyczny”.

Podstawę prawną do jej przygotowania stanowi uchwała w sprawie przystąpienia do sporządzenia Strategii Rozwoju Gminy Nowogród na lata 2022-2027 oraz określenia szczegółowego trybu i harmonogramu opracowania projektu strategii, w tym trybu konsultacji.

Strategia jest efektem prac zespołu zadaniowego. Dzięki zaangażowaniu przedstawicieli samorządu, organizacji publicznych, przedsiębiorców i lokalnych liderów życia społecznego, Strategia stanowi nie tylko narzędzie prowadzenia polityki rozwoju lokalnego, ale również syntezę świadomych wyborów i rekomendacji przedstawicieli różnych społeczności tworzących wspólnotę samorządową. Została opracowana w oparciu o metodę partycypacyjną. W celu jej przygotowania przeprowadzone zostały konsultacje społeczne z mieszkańcami, zorganizowano także badanie ankietowe mające na celu zebranie informacji na temat oczekiwanych kierunków rozwoju analizowanej jednostki samorządu terytorialnego.

Strategia Rozwoju Gminy Nowogród na lata 2022-2027 jest podstawowym instrumentem długofalowego zarządzania gminą. Określa ona strategiczne kierunki rozwoju gminy w perspektywie do 2027 roku oraz pozwala na zapewnienie ciągłości i trwałości działania władz gminy, niezależnie od zmieniających się uwarunkowań politycznych. Umożliwia ona również efektywne gospodarowanie własnymi zasobami, takimi jak: środowisko przyrodnicze i kulturowe, zasoby ludzkie, infrastrukturalne, czy środki finansowe oraz stanowi formalną podstawę do przygotowania i oceny wniosków o finansowanie zadań ze źródeł zewnętrznych.

Strategia Rozwoju Gminy Nowogród na lata 2022-2027 jest dokumentem nadrzędnym względem innych dokumentów planistyczno-strategicznych obowiązujących w Gminie

Nowogród, a także spójnym z dokumentami wyższego rzędu. Będzie ona wyznaczała również ramy dla planów i programów powstających w gminie podczas jej obowiązywania.

Dokument został opracowany na podstawie aktualnych dokumentów planistycznych, sprawozdań oraz danych statystycznych. Podstawowymi aktami prawnym wykorzystywanymi podczas przygotowania Strategii były: ustawa z dnia 8 marca 1990 r. o samorządzie gminnym (t.j. Dz.U. 2022 poz. 559 z późn. zm.) oraz ustawa z dnia 6 grudnia 2006 r. o zasadach prowadzenia polityki rozwoju (t.j. Dz. U. z 2021 r. poz. 1057 z późn. zm.). Ponadto wzięto pod uwagę zapisy poprzednich dokumentów związanych z zarządzeniem strategicznym gminy. Ważnym elementem w pracach nad Strategią była partycypacja społeczna. Diagnoza strategiczna została uzupełniona o analizę ankiet wypełnionych przez mieszkańców.

Strategia Rozwoju Gminy Nowogród na lata 2022-2027 składa się z trzech głównych części:

- 1) wniosków z diagnozy strategicznej;
- 2) określenia strategii rozwoju, w tym wizji i misji, celów strategicznych i operacyjnych oraz kierunków działań strategicznych i oczekiwanych rezultatów ich realizacji;
- 3) określenia modelu struktury funkcjonalno-przestrzennej gminy.

Celem diagnozy jest analiza potencjału społeczno-gospodarczego gminy, uwzględniając przy tym przestrzenne uwarunkowania. Diagnoza jest punktem wyjścia do konstruowania kierunków działań, a następnie celów strategicznych i działań.

W drugiej części przedstawiono plan działań Gminy Nowogród do 2027 roku w oparciu o wnioski z przeprowadzonej analizy. W części tej określone zostały następujące elementy: misja i wizja rozwoju, cele strategiczne i operacyjne oraz sposób realizacji i finansowania Strategii, ze wskazaniem podmiotów zaangażowanych w jej wdrażanie. Ponadto przedstawiono działania, które pozwolą osiągnąć zakładane cele strategiczne.

W trzeciej części określono podstawowe kierunki dalszej polityki rozwoju prowadzonej w przestrzeni gminy.

Przy formułowaniu Strategii wzięto pod uwagę założenia obowiązujących dokumentów strategicznych i aktów prawnych wyższego rzędu oraz dokumentów obowiązujących na terenie Gminy Nowogród, tj.:

- 1) Długookresowa Strategia Rozwoju Kraju – Polska 2030. Trzecia fala nowoczesności. (Przyjęta Uchwałą Nr 16 Rady Ministrów z dnia 5 lutego 2013 r.)
- 2) Krajową Strategię Rozwoju Regionalnego 2030 przyjętą przez Radę Ministrów 17 września 2019 r.
- 3) Strategia na rzecz Odpowiedzialnego Rozwoju do roku 2020 (z perspektywą do 2030 r.) przyjęta Uchwałą nr 8 Rady Ministrów z dnia 14 lutego 2017 r.
- 4) Polityka ekologiczna państwa 2030 – strategia rozwoju w obszarze środowiska i gospodarki wodnej przyjęta Uchwałą Rady Ministrów z dnia 16 lipca 2019 r.
- 5) Strategia Zrównoważonego Rozwoju Transportu do 2030 roku przyjęta Uchwałą Rady Ministrów z dnia 24 września 2019 r.
- 6) Strategia zrównoważonego rozwoju wsi, rolnictwa i rybactwa 2030 przyjęta Uchwałą Rady Ministrów z dnia 15 października 2019 r.
- 7) Polityka energetyczna Polski do 2040 r. zatwierdzona przez Radę Ministrów w dniu 2 lutego 2021 r.
- 8) Krajowy Plan na Rzecz Energii i Klimatu na lata 2021-2030 przyjęty przez Komitet do Spraw Europejskich na posiedzeniu w dniu 18 grudnia 2019 r.
- 9) Strategiczny Plan Adaptacji dla sektorów i obszarów wrażliwych na zmiany klimatu do roku 2020 z perspektywą do roku 2030 przyjęty uchwałą Rady Ministrów w dniu 29 października 2014 r.
- 10) Rozporządzenie Rady Ministrów z dnia 18 października 2016 r. w sprawie Planu gospodarowania wodami na obszarze dorzecza Wisły
- 11) Krajowy Program Renaturyzacji Wód Powierzchniowych.
- 12) Plan Przeciwdziałania Skutkom Suszy.
- 13) Strategia Rozwoju Województwa Podlaskiego 2030 przyjęta uchwałą Nr XVIII/213/2020 Sejmiku Województwa Podlaskiego z dnia 27 kwietnia 2020 r.
- 14) Program ochrony powietrza dla strefy podlaskiej przyjęty uchwałą nr XXXIV/414/13 Sejmiku Województwa Podlaskiego z dnia 20.12.2013 r. Jego aktualizację przyjęto Uchwałą Sejmiku Województwa Podlaskiego Nr XIX/236/19 z dnia 8 czerwca 2020 r. Kolejnej zmiany dokonano uchwałą nr XLIV/611/2022 Sejmiku Województwa Podlaskiego z dnia 27 czerwca 2022 r.
- 15) Program Ochrony Środowiska Województwa Podlaskiego do 2030 r. przyjęty uchwałą Nr XXXVI/474/2021 z dnia 29 listopada 2021 r. przez Sejmik Województwa Podlaskiego.
- 16) Program Ochrony Środowiska dla Powiatu Łomżyńskiego na lata 2021 – 2030 przyjęty uchwałą Rady Powiatu Łomżyńskiego nr XXI/127/2020 z dnia 30 grudnia 2020 r.

- 17) Program usuwania azbestu i wyrobów zawierających azbest w powiecie łomżyńskim na lata 2007 – 2032.
- 18) Gminny Program Usuwania Wyrobów Zawierających Azbest z terenu Gminy Nowogród na lata 2010 – 2032.
- 19) Studium Uwarunkowań i Kierunków Zagospodarowania Przestrzennego Gminy i Miasta Nowogród.
- 20) Miejskowy plan zagospodarowania przestrzennego obszaru eksploatacji kruszywa na gruntach wsi Mątwa.
- 21) Miejskowy plan zagospodarowania przestrzennego terenu położonego w południowo-wschodniej części miasta Nowogród – rejon targowicy.
- 22) Miejskowy plan zagospodarowania przestrzennego terenu położonego w południowo-wschodniej części miasta Nowogród.
- 23) Miejskowy plan zagospodarowania przestrzennego części miasta Nowogród dotyczącej terenów położonych w południowo-zachodniej części miasta w rejonie ulic: Miastkowska i Stacha Konwy.
- 24) Miejskowy plan zagospodarowania przestrzennego terenu położonego nad rzeką Narew w Nowogrodzie.
- 25) Miejskowy plan zagospodarowania przestrzennego terenów zabudowy lotniskowej we wsi Baliki – rozszerzenie istniejącego osiedla „Konik”.
- 26) Zmiana miejscowego planu zagospodarowania przestrzennego miasta i gminy Nowogród (teren 100 P) (Uchwała nr 3/II/02 Rady Miejskiej w Nowogrodzie z dnia 26 listopada 2002 r.).
- 27) Zmiana miejscowego planu zagospodarowania przestrzennego miasta i gminy Nowogród Morgowniki, Mątwa, Jankowo-Młodzianowo, Sławiec, Serwatki (Uchwała nr 118/XXXII/98 Rady Gminy i Miasta Nowogród z dnia 25 marca 1998 r.).
- 28) Zmiana miejscowego planu zagospodarowania przestrzennego miasta i gminy Nowogród Nowogród, przy drodze do wsi Grądy – zakład przetwórstwa Inu (Uchwała nr 99/XXVII/97 Rady Gminy i Miasta Nowogród z dnia 30 czerwca 1997 r.).
- 29) Zmiana miejscowego planu zagospodarowania przestrzennego miasta i gminy Nowogród. Nowogród: ul. Zdrojowa, ul. Zamkowa, rejon „Skarpy”, ul. Miastkowska, ul. Podmiejska (Uchwała nr 98/XXVII/97 Rady Gminy i Miasta Nowogród z dnia 30 lipca 1997 r.).
- 30) Zmiana miejscowego planu zagospodarowania przestrzennego miasta i gminy Nowogród (Nowogród: oczyszczalnia i kanał zrzutowy) (Uchwała nr 52/XIV/95 Rady Gminy i Miasta Nowogród z dnia 21 grudnia 1995 roku).



31) Zmiana miejscowego planu zagospodarowania przestrzennego miasta i gminy Nowogród  
(Stacja wodna) (Uchwała nr 36/VIII/99 Rady Gminy i Miasta Nowogród z dnia 29  
czerwca 1999 r.).

## **2. WNIOSKI Z DIAGNOZY SYTUACJI SPOŁECZNEJ, GOSPODARCZEJ I PRZESTRZENNEJ GMINY NOWOGRÓD**

Zgodnie z art. 10a ust. 1 ustawy z dnia 6 grudnia 2006 r. o zasadach prowadzenia polityki rozwoju (t.j. Dz. U. z 2021 r. poz. 1057 z późn. zm.) podmiot opracowujący projekt strategii rozwoju przygotowuje diagnozę sytuacji społecznej, gospodarczej i przestrzennej, z uwzględnieniem obszarów funkcjonalnych, w tym miejskich obszarów funkcjonalnych. W ramach przeprowadzonej diagnozy dokonano więc analizy sfery przestrzenno-środowiskowej, społecznej i gospodarczej, ponadto opisano infrastrukturę techniczną, społeczną powiązaną z jakością życia mieszkańców oraz finanse samorządowe. Diagnoza zawiera także podsumowanie wyników badania ankietowego, które zostało przeprowadzone na terenie Gminy Nowogród wśród jej mieszkańców.

Kompleksowa diagnoza sytuacji społecznej, gospodarczej i przestrzennej Gminy Nowogród, przygotowana na potrzeby opracowania niniejszej Strategii Rozwoju stanowi odrębny dokument.

### **2.1. SFERA PRZESTRZENNO-ŚRODOWISKOWA**

#### **2.1.1. POŁOŻENIE ADMINISTRACYJNE I GEOGRAFICZNE**

Gmina Nowogród jest gminą o charakterze miejsko-wiejskim, która położona jest w województwie podlaskim, w powiecie łomżyńskim. Gmina sąsiaduje z gminami:

- Łomża,
- Miastkowo,
- Mały Płock (powiat kolneński),
- Zbójna (powiat łomżyński).

Powierzchnia gminy w 2021 r. (zgodnie z danymi GUS) wynosiła 101 km<sup>2</sup>.

W skład gminy wchodzi 16 miejscowości, w tym posiadające największy potencjał ludnościowy miasto Nowogród. Największymi pod względem liczby mieszkańców wsiami są:

Mątwa, Jankowo-Młodzianowo, Sławiec. Do wsi bardzo małych należą: Ptaki, Baliki, Serwatki i Sulimy (liczba mieszkańców poniżej 60).

W Planie Zagospodarowania Przestrzennego Województwa Podlaskiego przyjętego uchwałą Nr XXXVI/330/17 Sejmiku Województwa Podlaskiego z dnia 22 maja 2017 r. wskazano Gminę Nowogród wśród 5 najmniejszych ze względu na liczbę mieszkańców gmin.

Gmina Nowogród położona jest w większości w obrębie Niziny Północnomazowieckiej, wchodząc w skład mezoregionu Międzyrzecza Łomżyńskiego, jak również Doliny Dolnej Narwi. Niewielka część gminy położona jest na terenie mezoregionu Wysoczyzna Kolneńska (makroregion Nizina Północnopodlaska).

Rodzaje gleb występujące na terenie Gminy Nowogród wykształciły się w okresie polodowcowym i są to gleby bielcowe utworzone na glinach morenowych oraz piaskach gliniastych z małą domieszką części humusowych. W dolinie Pisy występują głównie piaski, natomiast na dnie doliny Narwi znajdują się gleby bagienne i torfowe.

**Wnioski:** Gmina Nowogród nie jest zlokalizowana bezpośrednio w strefie przygranicznej. Z jednej strony utrudnia to możliwości rozwoju współpracy transgranicznej (zarówno pojedynczych mieszkańców, jak i przedsiębiorców, rolników czy władz samorządowych) z drugiej zaś strony zabezpiecza to przed postępującymi ruchami migracyjnymi (które można było zaobserwować m.in. w drugiej połowie 2021 r. - kryzys migracyjny). Tym samym teren gminy nie jest aż tak mocno narażony na presję migracyjną jak tereny położone w strefie przygranicznej oraz inne zagrożenia z tym związane.

### 2.1.2. GLEBY I ZASOBY GEOLOGICZNE

---

Gmina charakteryzuje się zróżnicowanymi warunkami przyrodniczymi. Ogólnie zarówno w gruntach ornych jak i w użytkach zielonych, ponad 50% terenu gminy zajmują gleby słabych klas bonitacyjnych V i VI. Północno - zachodnia część obszaru charakteryzuje się słabymi glebami z dużym udziałem powierzchni leśnych jednak w części południowo - wschodniej przeważają gleby wyższych klas, korzystne dla rolnictwa (przewaga gleb III i IV klasy bonitacyjnej).

Monitoring chemizmu gleb ornych Polski jest realizowany od roku 1995. W 5-letnich odstępach czasowych pobierane są próbki glebowe z 216 stałych punktów pomiarowo-kontrolnych, zlokalizowanych na gruntach ornych charakterystycznych dla pokrywy glebowej

kraju. Kolejna, piąta tura Monitoringu przypadła na lata 2015 - 2017 i podobnie jak w poprzednich latach była realizowana przez Instytut Uprawy Nawożenia i Gleboznawstwa – Państwowy Instytut Badawczy, na zlecenie Głównego Inspektoratu Ochrony Środowiska. Szósta tura monitoringu przypadła na lata 2020 - 2022. Na terenie województwa podlaskiego przeprowadzono badanie w 6 punktach, żaden z nich nie był zrealizowany na terenie Gminy Nowogród, ani na terenie powiatu łomżyńskiego. Był realizowany na terenie sąsiedniej jednostki samorządu terytorialnego – powiat zambrowski, by przybliżyć tę tematykę poniżej znajdują się dane związane z tym punktem. Przedstawione wyniki można uznać za adekwatne także dla gmin położonych na terenie powiatu łomżyńskiego w tym Gminy Nowogród.

- Miejscowość: Mężenin (Gmina Rutki),
- Kompleks: 4 (żytni bardzo dobry (pszenno-żytni)); Typ: AP (gleby płowe); Klasa bonitacyjna: IIIb,
- Gatunek gleby wg: BN-78/9180-11: pglp (piasek gliniasty lekki pylasty) PTG 2008: gp (głina piaszczysta).
- odczyn "pH " w zawiesinie H<sub>2</sub>O w 2020 r. wynosił 5,1 (niższy niż w pozostałych latach – tj. 1995 r., 2000 r., 2005 r., 2010 r. i 2015 r.),
- odczyn "pH " w zawiesinie KCl w 2020 r. wyniósł 4,2 (najniższy w porównaniu do wyników z lat wcześniejszych).

Zgodnie z danymi wynikającymi z „Bilansu zasobów złóż kopalin w Polsce wg stanu na 31.12.2020 r.” na terenie Gminy Nowogród występują złoża piasku i żwiru oraz surowce ilaste ceramiki budowlanej. Brak dużych zasobów surowców mineralnych na terenie gminy, występują one jednak w kilku złożach (o które należy zadbać).

**Wnioski:** Na terenie Gminy Nowogród dominują gleby słabe i mało urodzajne, co ogranicza możliwość rozwoju rolnictwa.

Na terenie gminy znajdują się złoża surowców mineralnych. Brak dużych zasobów surowców mineralnych na terenie gminy. Występują one w kilku złożach, o które należy zadbać. Warto promować rozsądne z nich korzystanie jak również podjąć działania mające na celu ochronę aktualnych zasobów dla przyszłych pokoleń.

### 2.1.3. POŁOŻENIE KOMUNIKACYJNE

---

Na infrastrukturę drogową na terenie Gminy Nowogród składają się:

- drogi gminne;
- drogi powiatowe;
- drogi wojewódzkie.

Na dostępność komunikacyjną gminy będzie miała wpływ także droga ekspresowa S61 „Via Baltica”, która ma przebiegać niedaleko miasta Łomży i posiadać węzeł drogowy „Nowogród”.

Zgodnie z danymi GUS w 2020 r. w zakresie transportu publicznego mieszkańcy mogli skorzystać z 11 przystanków znajdujących się w granicach gminy.

Ścieżki rowerowe miały długość 4,8 km.

Brak transportu kolejowego.

Przez teren gminy przebiegają różne szlaki turystyczne o znaczeniu ponadlokalnym i ponadregionalnych. Należą do nich:

- szlak wodny im. Króla Stefana Batorego,
- szlaki samochodowe (szlaki kulturowe):
  - Szlak Chwały Oręża Polskiego,
  - Szlak Fortyfikacji Pozycji Granicznej,
  - Szlak Frontu Wschodniego I Wojny Światowej.

**Wnioski:** Gmina Nowogród posiada korzystne położenie komunikacyjne, ponieważ przez jej teren przebiegają drogi wojewódzkie. Zlokalizowane są tu także przystanki zapewniające dostęp do komunikacji zbiorowej.

#### **2.1.4. WALORY PRZYRODNICZE**

---

Na terenie Gminy Nowogród występują następujące formy ochrony przyrody:

- Obszar chronionego krajobrazu „Równina Kurpiowska i Dolina Dolnej Narwi”.
- Dolina Dolnej Narwi (Natura 2000);
- Dolina Pisy (Natura 2000);
- Ostoja Narwiańska (Natura 2000);
- Użytki ekologiczne;
- Pomniki przyrody;

Zgodnie z Rejestrem użytków ekologicznych na terenie województwa podlaskiego (stan na 21.01.2021 r.) na terenie gminy znajdują się następujące użytki ekologiczne:

- 2 ekosystemy bagienne, obręb geodezyjny Jankowo,
- ekosystem bagienno, obręb geodezyjny Szablak,
- 2 ekosystemy bagienne, obręb geodezyjny Serwatki,
- 2 ekosystemy bagienne, obręb geodezyjny Morgowniki.

Zgodnie z Rejestrem pomników przyrody na terenie województwa podlaskiego (stan na 18.08.2021 r.) na terenie gminy znajdują się 3 pomniki przyrody (2 w Nowogrodzie, 1 w miejscowości Morgowniki).

Lasy, wraz z terenami rolnymi, wodami powierzchniowymi i terenami zabudowy, stanowią główny element powierzchniowy i krajobrazowy zagospodarowania gminy. Na obszarze Gminy Nowogród występuje kompleks lasów wodochronnych, położony w dolinie

Narwi, o łącznej powierzchni około 75 ha oraz kompleks, o powierzchni około 300 ha, zaliczony do grupy lasów strefy podmiejskiej (w odległości mniejszej niż 10 km od granic administracyjnych miast powyżej 50 tys. mieszkańców).

Obszar Gminy Nowogród leży w zlewniach następujących jednolitych części wód powierzchniowych (JCWP):

- JCWP Pisa od Turośli do ujścia ze Skrodą od Dzierzbi (kod: PLRW20001926499),
- JCWP Dopływ spod Mściwuj (kod: RW2000172649889),
- JCWP Narew od Biebrzy do Pisy (kod: PLRW20002126399),
- JCWP Lepacka Struga (kod: PLRW200017263949)
- JCWP Krzywa Noga (kod: PLRW200017265129),
- JCWP Bzdziątek (RW2000172651689),
- JCWP Narew od Pisy do Omulwi (kod: PLRW20002126539),
- JCWP Dopływ spod Popiołek (kod: RW200017265132).

Doliny rzek Narwi i Pisy stanowią ekologiczny korytarz łączący cenne obszary przyrodnicze Puszczy Piskiej i Wielkich Jezior Mazurskich z obszarami doliny przełomowej i dolnej Narwi oraz bagien biebrzańskich.

Zgodnie z „Planem przeciwdziałania skutkom suszy” (przyjętym Rozporządzeniem Ministra Infrastruktury z dnia 15 lipca 2021 r. w sprawie przyjęcia Planu przeciwdziałania skutkom suszy, Dz. U. 2021 poz. 1615) na terenie Polski na 38,95% obszarów dorzeczy występuje

normalny stopień wykorzystania zasobów dyspozycyjnych wód powierzchniowych (eksploatacja wód nie wyczerpuje całych zasobów wodnych), na 37,50% obszarów dorzeczy stopień jest intensywny (eksploatacja wody na poziomie maksymalnej dostępności zasobów),

a na 23,55% bardzo intensywny (eksploatacja przewyższa ilość zasobów wodnych). Zlewnie o intensywnym stopniu wykorzystania są zlokalizowane m.in. na Pojezierzu Litewskim, we wschodniej części Niziny Północnopodlaskiej.

Ocenę możliwości korzystania z zasobów dyspozycyjnych wód powierzchniowych w czasie suszy determinuje wskaźnik stanu nienaruszalnych zasobów wód powierzchniowych. Uzyskane wyniki wskazują, iż podczas suszy hydrologicznej na 70,23% obszaru Polski zasoby nienaruszalne wód powierzchniowych nie zostają wyeksploatowane. Oznacza to, że mimo niskich stanów wód, wszyscy użytkownicy wód zlewni nie mają problemu z pojawiającym się brakiem wody. Również ekosystemy wodne i od wód zależne funkcjonują prawidłowo. Nie oznacza to jednak, że sytuacja nie może ulec pogorszeniu, np. w wyniku zwiększenia liczby użytkowników wód w zlewni (co przyczyni się do większego poboru) albo nałożenia się innych negatywnych czynników (np. wysoka temperatura wody, która uniemożliwi pracę elektrowni używających do procesów technologicznych zasobów wód powierzchniowych; zmniejszenie się zawartości tlenu w wodzie skutkującego przyduszą ryb oraz obniżeniem parametrów jakościowych wód płynących).

Na podstawie powyższych danych można wnioskować, że nawet w przypadku wystąpienia suszy zasoby nienaruszalne wód powierzchniowych nie zostają wyeksploatowane. Do tego teren gminy w dużej mierze nie leży na obszarze zlewni o intensywnym stopniu wykorzystania wód co stawia teren gminy w stosunkowo dobrej sytuacji. Jednak wraz ze zmianami klimatycznymi może pogorszyć się sytuacja hydrologiczna i stworzyć sytuację niebezpieczną dla zdrowia oraz życia jej mieszkańców.

Gmina Nowogród znajduje się na terenie jednolitej części wód podziemnych nr 31 (PLGW200031), nr 50 (PLGW200050) oraz nr 51 (PLGW200051).

JCWPD 31:

Liczba pięter wodonośnych: 2.

Udział zasilania podziemnego w odpływie całkowitym rzek w obrębie JCWPD: 60%.

Ekosystemy lądowe zależne od wód podziemnych: Mokradła (16% powierzchni obszarów chronionych).

Leje depresji (lej regionalny-lokalny) związane z poborem wód podziemnych, odwodnieniami kopalnianymi, wpływem aglomeracji itp.: Nie występują.

JCWPd 50:

Liczba pięter wodonośnych: 2.

Udział zasilania podziemnego w odpływie całkowitym rzek w obrębie JCWPd: 61%.

Ekosystemy lądowe zależne od wód podziemnych: Mokradła (28% powierzchni obszarów chronionych).

Leje depresji (lej regionalny-lokalny) związane z poborem wód podziemnych, odwodnieniami kopalnianymi, wpływem aglomeracji itp.: Nie występują.

JCWPd 51:

Liczba pięter wodonośnych: 2.

Udział zasilania podziemnego w odpływie całkowitym rzek w obrębie JCWPd: 59%.

Ekosystemy lądowe zależne od wód podziemnych: Mokradła (33% powierzchni obszarów chronionych).

Leje depresji (lej regionalny-lokalny) związane z poborem wód podziemnych, odwodnieniami kopalnianymi, wpływem aglomeracji itp.: Lokalne leje depresji związane z poborem wód podziemnych.

Zgodnie z danymi zaprezentowanymi w ISOK (Informatyczny System Osłony Kraju) na terenie gminy istnieje wstępne ryzyko powodziowe i zagrożenie powodziowe.

Również w Studium Uwarunkowań i Kierunków Zagospodarowania Przestrzennego Gminy i Miasta Nowogród wskazano, że na terenie gminy występują tereny zagrożone powodzią (w tym także na części obszarów atrakcyjnych turystyczne).

Najbardziej narażone na zagrożenia osuwiskowe są krawędziowe odcinki doliny rzecznej Narwi w okolicach m.in. Nowogrodu.

Wpływy kontynentalne przejawiają się częściej, niż w pozostałych regionach kraju, napływem mas powietrza polarnego i kontynentalnego. Charakterystyczna jest długa i mroźna zima, przy stosunkowo ciepłym lecie. Amplituda średnich miesięcznych temperatur dla okresu 1971-2020 wyniosła 70,9°C (na Stacji w Białymstoku).



Średnia temperatura miesięcy zimowych jest jedną z najniższych w Polsce. Średnia roczna temperatura powietrza w 2019 r. i 2020 r. wynosiła 9,2°C.

Średnie roczne zachmurzenie w 2020 r. na stacji meteorologicznej w Białymstoku wyniosło 5,3 oktanta (w 8-stopniowej skali). Największe średnie zachmurzenie występuje od listopada do lutego, a najmniejsze od maja do września.

W stacji meteorologicznej w Białymstoku, zgodnie z danymi „Rocznika Statystyczny Województwa Podlaskiego 2021”, w 2020 r. usłonecznienie w godzinach wyniosło 1872. Było ich mniej niż w 2019 r. (2064 h). Region pod względem wartości średniego usłonecznienia

w ciągu roku jest porównywalny do regionów centralnych kraju. Roczna suma opadów w 2020 r. wyniosła 640 mm i była większa niż w 2019 r. (618 mm). Dominującą postacią fizyczną zasilania atmosferycznego w regionie są opady deszczu.

Średnia roczna prędkość wiatru w 2019 r. osiągała wartość do 2,4 m/s w Białymstoku, minimalna średnia miesięczna prędkość przypadała na sierpień, a maksymalna na styczeń. W 2020 r. roczna prędkość wiatru wyniosła 2,3 m/s.

Zgodnie z danymi „Stop Suszy! 2020. Raport. Od suszy 50-lecia do wzrostu retencji” wskaźniki obrazujące zasilanie opadem atmosferycznym wskazywały intensywną suszę na przeważającym obszarze kraju. Podobnie sytuacja wygląda w województwie podlaskim, powiecie łomżyńskim, Gminie Nowogród.

Zgodnie z „Roczna Ocena Jakości Powietrza w Województwie Podlaskim. Raport Wojewódzki za rok 2021” badania jakości powietrza w 2021 roku prowadzono na 7 stacjach pomiarowych:

- w Aglomeracji Białostockiej - na 2 stacjonarnych stacjach tła miejskiego (pomiar automatyczno-manualne),
- w strefie podlaskiej: w Łomży (1 stacjonarna stacja tła miejskiego - pomiar automatyczno-manualne), w Suwałkach (1 stacjonarna stacja tła miejskiego - pomiar automatyczno-manualne), w Borsukowiznie - gmina Krynki (1 stacjonarna stacja tła pozamiejskiego - pomiar automatyczny), do oceny narażenia ekosystemów, reprezentatywna dla całego województwa,
- w strefie podlaskiej (teren uzdrowiska) w Augustowie (1 stacjonarna stacja tła miejskiego - pomiar automatyczno - manualne), uruchomiona na początku 2020 roku, właścicielem jest Urząd Miejski w Augustowie, nadzór merytoryczny pełni GIOŚ,

- w strefie podlaskiej w Grajewie na 1 stacji mobilnej - pomiary automatyczne.

Zgodnie z „Roczna Ocena Jakości Powietrza w Województwie Podlaskim. Raport Wojewódzki za rok 2021” strefą, w której zanotowano przekroczenia norm jakości powietrza jest strefa podlaska ze względu na przekroczenia:

- dobowego poziomu dopuszczalnego dla pyłu zawieszonego PM10, określonego ze względu na ochronę zdrowia ludzi,
- poziomu dopuszczalnego dla pyłu zawieszonego PM2,5 (II faza) – stężenie średnioroczne, kryterium ochrona zdrowia ludzi,
- poziomu docelowego dla benzo(a)pirenu zawartego w pyłe zawieszonym PM10, określonego ze względu na ochronę zdrowia ludzi,
- poziomu celu długoterminowego stężeń ozonu (max 8-h) określonego ze względu na ochronę zdrowia ludzi,
- poziomu celu długoterminowego stężeń ozonu (AOT40) określonego ze względu na ochronę roślin.

Warto zwrócić uwagę, że przekroczenia poziomu dopuszczalnego w zakresie zawartości benzo(a)pirenu w pyłe zawieszonym PM10 odnotowano w 3 miastach strefy podlaskiej: w Augustowie, Suwałkach i Łomży.

**Wnioski:** Gmina Nowogród posiada znaczne walory przyrodnicze w postaci terenów chronionych, bogatej fauny i flory.

Gmina Nowogród należy prawie w całości do obszaru dorzecza Wisły.

Część jednolitych części wód powierzchniowych jest zagrożona nieosiągnięciem celów środowiskowych oraz wykazuje się złym stanem wód, wobec czego konieczne jest podejmowanie działań mających na celu ochronę zasobów wodnych przed zanieczyszczeniem, wynikającym z prowadzenia gospodarki rolnej z wykorzystaniem nawozów czy też z egzystencji mieszkańców (niewystarczająca ilość oczyszczalni przydomowych czy szczelnych szamb).

W przypadku jednolitych części wód podziemnych nie występuje ryzyko nieosiągnięcia celów środowiskowych, jednak nadal konieczne jest podejmowanie przedsięwzięć przyczyniających się do ochrony tych wód przed zanieczyszczeniami.

Warto prowadzić prace związane ze zwiększeniem retencji w celu przeciwdziałania skutkom suszy jak również przeanalizować skuteczność systemu zarządzania ryzykiem powodziowym oraz wdrożenie systemu monitorowania podtopień.

Stan powietrza atmosferycznego wciąż wymaga poprawy należy nadal prowadzić prace służące zmniejszeniu jego zanieczyszczenia.

Konieczne jest też podejmowanie inicjatyw mających na celu zabezpieczanie terenów przed zagrożeniem osuwiskami oraz związanych z usuwaniem ich skutków.

#### **2.1.5. WALORY KULTUROWE**

---

Na terenie Gminy Nowogród znajdują się liczne zabytki wpisane do Wojewódzkiej ewidencji zabytków nieruchomych oraz znajdujące się w Wykazie zabytków archeologicznych wpisanych do rejestru rejestr C – zabytki archeologiczne.

W Planie Zagospodarowania Przestrzennego Województwa Podlaskiego przyjętego uchwałą Nr XXXVI/330/17 Sejmiku Województwa Podlaskiego z dnia 22 maja 2017 r. uznano Nowogród jako ważną miejscowość gminną o znaczeniu regionalnym i krajowym z dużą ilością walorów turystycznych. Dlatego też ważne jest wsparcie podnoszenia atrakcyjności turystycznej obszarów zabytkowych i przestrzeni publicznych.

Na terenie gminy działają różni lokalni twórcy.

Na terenie Gminy Nowogród działają koła gospodyń wiejskich.

**Wnioski:** Gmina Nowogród posiada cenne zabytki architektoniczne, posiadające także walory turystyczne. Obecne są tu bogate tradycje kultywowane przez mieszkańców oraz koła gospodyń wiejskich, działają tu lokalni twórcy. Warto krzewić kulturę kurpiowską (m.in. w szkołach, poprzez działalność MGOK) oraz stworzyć i promować regionalne produkty.

#### **2.1.6. PLANOWANIE I ZAGOSPODAROWANIE PRZESTRZENNE**

---

Na terenie gminy wyznaczono tereny inwestycje.

Dokumenty związane z planowaniem i zagospodarowaniem przestrzennym na terenie gminy:

- Studium Uwarunkowań i Kierunków Zagospodarowania Przestrzennego Miasta i Gminy Nowogród (Tekst Jednolity Uchwalony Uchwałą Nr 24/III/02 Rady Miejskiej Nowogród z dnia 30.04.2002 r. z póź. zm., uchwała Nr XXVI/120/05 Rady Miejskiej w Nowogrodzie z dnia 30 czerwca 2005 roku i uchwała Nr XL/226/10 Rady Miejskiej w Nowogrodzie z dnia 11 listopada 2010 roku, zmieniony Uchwałą nr XII/68/12 Rady Miejskiej w Nowogrodzie z dnia 06 marca 2012 r. w sprawie uchwalenia zmiany „Studium uwarunkowań i kierunków zagospodarowania przestrzennego miasta i gminy Nowogród”).
- oraz miejscowe plany zagospodarowania przestrzennego.

**Wnioski:** Na obszarze gminy obowiązują miejscowe plany zagospodarowania przestrzennego oraz studium uwarunkowań i kierunków zagospodarowania przestrzennego. Na terenie gminy znajdują się także obszary inwestycyjne.

## 2.2. SFERA SPOŁECZNA

### 2.2.1. DEMOGRAFIA

Istotnym czynnikiem wpływającym na rozwój Gminy Nowogród jest sytuacja demograficzna oraz perspektywy jej zmian.

Według danych Głównego Urzędu Statystycznego w 2020 roku na terenie Gminy Nowogród zamieszkiwały 3.995 osoby. Ich liczba w porównaniu do 2015 r. zmniejszyła się o 94 osoby. By w 2021 r. wzrosnąć do 4.003 osób i być mniejsza od liczby w 2015 r. o 86 osób.

Tabela 1. Stan ludności faktycznie zamieszkującej teren gminy

	Jedn. miary	2015	2016	2017	2018	2019	2020	2021
<b>Ludność wg miejsca zamieszkania i płci w podziale na miasto i wieś</b>								
<b>ogółem, miejsce zamieszkania, stan na 31 grudnia</b>								
<b>ogółem</b>	osoba	4089	4068	4062	4021	4028	3995	4003
<b>mężczyźni</b>	osoba	2023	2001	1996	1970	1985	1963	1976
<b>kobiety</b>	osoba	2066	2067	2066	2051	2043	2032	2027
<b>w miastach, miejsce zamieszkania, stan na 31 grudnia</b>								
<b>ogółem</b>	osoba	2172	2171	2173	2156	2156	2150	2140
<b>mężczyźni</b>	osoba	1062	1057	1057	1045	1045	1042	1041
<b>kobiety</b>	osoba	1110	1114	1116	1111	1111	1108	1099
<b>na wsi, miejsce zamieszkania, stan na 31 grudnia</b>								
<b>ogółem</b>	osoba	1917	1897	1889	1865	1872	1845	1863

	Jedn. miary	2015	2016	2017	2018	2019	2020	2021
mężczyźni	osoba	961	944	939	925	940	921	935
kobiety	osoba	956	953	950	940	932	924	928

Źródło: Dane GUS

Współczynnik feminizacji, według danych Głównego Urzędu Statystycznego, w latach 2015 – 2020 utrzymywał się na podobnym poziomie, oscylował pomiędzy 102 a 104 osobami, w 2021 roku współczynnik ten wyniósł 103 osoby.

Gęstość zaludnienia zaś w 2020 roku wyniosła 39 osób na 1 km<sup>2</sup>, była mniejsza niż poprzednich latach analizy i w roku 2021 o 1 osobę na 1 km<sup>2</sup> (w pozostałych latach gęstość ta wynosiła 40 osób na 1 km<sup>2</sup>).

Według danych Głównego Urzędu Statystycznego w Gminie Nowogród w latach 2015 – 2021 brak jednolitej tendencji dotyczącej przyrostu naturalnego. W 2021 r. osiągnął najgorszy wynik: -20. Przyrost naturalny zarówno wśród mężczyzn jak i kobiet był ujemny. Ujemny przyrost naturalny oznacza więcej zgonów niż urodzeń, dodatni sytuację odwrotną.

Saldo migracji wewnętrznych w 2020 roku w Gminie Nowogród, według danych GUS, wyniosło -21, w 2021 r. saldo to osiągnęło jednak wynik dodatni (15). Migracja zagraniczna w analizowanych latach występowała w niewielkim stopniu, jej saldo w 2020 r. wyniosło 3, a w 2021 r. 1.

Analizując dane dotyczące liczby ludności na terenie Gminy Nowogród należy stwierdzić, że dynamika zmian liczby ludności nie jest w pełni korzystna, a zatem istotne jest podejmowanie działań mających na celu przyciągnięcie na ten teren nowych mieszkańców, dla których istotne znaczenie ma także stan środowiska przyrodniczego oraz dostępność do podstawowej infrastruktury społecznej i technicznej.

**Wnioski:** W Gminie Nowogród dynamika zmian liczby ludności nie jest w pełni korzystna. Wciąż istotne jest podejmowanie działań mających na celu przyciągnięcie na ten teren nowych mieszkańców, dla których istotne znaczenie ma także stan środowiska przyrodniczego oraz dostępność do podstawowej infrastruktury społecznej i technicznej.

Niekorzystne dane zauważyć można w przypadku przyrostu naturalnego i w niektórych latach także salda migracji (brak jednolitej tendencji, np. 2020 r. saldo to wyniosło -18). Jeśli więc nie zostaną zahamowane występujące obecnie trendy związane ze zmniejszaniem się

liczby mieszkańców gminy, można się spodziewać, że w kolejnych latach liczba osób zamieszkujących tę część województwa podlaskiego będzie nadal malała.

## 2.2.2. WIEK I WYKSZTAŁCENIE LUDNOŚCI

---

Na terenie Gminy Nowogród w latach 2015 - 2021 zmniejszał się odsetek osób w wieku przedprodukcyjnym. Za to wzrastała liczba osób w wieku poprodukcyjnym (oprócz roku 2021).

Świadczy to o zmniejszaniu się zasobów pracy oraz że w dłuższym okresie czasu na obszarze gminy przybywa osób starszych, dla których ważne są przede wszystkim usługi społeczne. Dalsze występowanie takiej sytuacji spowoduje, że gmina będzie musiała coraz większą ilość środków przeznaczyć na zaspokojenie potrzeb tej grupy mieszkańców, włączając w to wydatki na pomoc społeczną. W celu przyrostu liczby osób w wieku produkcyjnym równoważących wzrastającą ilość osób w wieku poprodukcyjnym ważne jest przeprowadzanie inwestycji mających na celu poprawę stanu środowiska naturalnego, infrastruktury oraz zaplecza usługowego w celu dalszego przyciągania na teren gminy młodych, dobrze wykształconych mieszkańców, którzy zapewnią dodatkowe przychody dla budżetu gminy.

Wykształcenie ludności jest wskaźnikiem w dużym stopniu obrazującym potencjał regionu do rozwoju, zmiany struktury społeczno-gospodarczej i aktywności ekonomicznej. Zgodnie z danymi pochodzącymi z Narodowego Spisu Powszechnego z 2002 r. (w chwili przygotowania Diagnozy nie są dostępne bardziej aktualne dane dotyczące wykształcenia. Dane na ten temat nie występują w Narodowym Spisie Powszechnym z 2011 r., brak jeszcze danych dla gminy ze spisu przeprowadzonego w 2021 r.) na terenie Gminy Nowogród dominują osoby z wykształceniem podstawowym (50,47% mieszkańców). Najmniej jest zaś osób z wykształceniem policealnym (2,59%) oraz wyższym (4,78%). Ponadto zauważalna jest tendencja związana z posiadaniem wyższego poziomu wykształcenia przez kobiety zamieszkujące Gminę Nowogród (4,28% kobiet posiada wykształcenie wyższe, 3,01% - policealne, 23,55% - średnie, natomiast w przypadku mężczyzn odsetek ten przedstawia się następująco: 2,86% mężczyzn legitymuje się wykształceniem wyższym, 0,83% - policealnym, a 17,57% - średnim).

W ostatnich latach zauważalna jest jednak tendencja związana z podwyższaniem poziomu wykształcenia, zarówno przez najmłodszych, jak i starszych mieszkańców gminy, wobec

czego poziom obecnego wykształcenia mieszkańców może odbiegać od zaprezentowanych danych statystycznych. Podwyższanie poziomu wykształcenia przez mieszkańców może stanowić wyzwanie dla władz gmin polegające na dostosowaniu lokalnych rynków pracy do spełnienia oczekiwań osób przede wszystkim z wykształceniem wyższym. W przypadku nie podjęcia działań prorozwojowych istnieje realne zagrożenie odpływu najlepiej wykształconej części społeczeństwa do większych ośrodków miejskich.

Analizując poziom wykształcenia mieszkańców Gminy Nowogród można zaobserwować, że w porównaniu ze średnim poziomem wykształcenia w województwie podlaskim, gdzie odsetek osób z wykształceniem wyższym był dwukrotnie wyższy, sytuacja gminy jest mniej korzystna. Jednak biorąc pod uwagę poziom wykształcenia mieszkańców na terenie powiatu łomżyńskiego to sytuacja w gminie jest lepsza. Tym samym uznać można, że stan ten był i jest zadawalający lecz wymagający poprawy.

**Wnioski:** Na terenie Gminy Nowogród porównując rok 2015 i rok 2021 liczba osób w wieku poprodukcyjnym wzrosła. Może to powodować konieczność przeznaczania dodatkowych środków na usługi społeczne oraz zapewnienie zagospodarowania czasu wolnego tej grupy mieszkańców.

Obserwowane jest podnoszenie poziomu wykształcenia przez mieszkańców gminy, co może także wzmacniać ich szanse na rynku pracy.

Ze względu na zmiany demograficzne oraz zmiany społeczne warto rozważyć budowę domu pomocy społecznej.

### 2.2.3. MIESZKALNICTWO

Na terenie Gminy Nowogród istnieje 1367 mieszkań (dane GUS za 2020 r.). Ich powierzchnia wyniosła 62.133 m<sup>2</sup>.

W analizowanych latach liczba mieszkań wzrastała. Powierzchnia użytkowa mieszkań w 2020 r. wyniosła 121.767 m<sup>2</sup>. Powierzchnia mieszkań w analizowanych latach wzrastała zarówno w terenach miejskich jak i wiejskich.

W czasie tworzenia Diagnozy dane dotyczące 2021 r. były jeszcze niedostępne.

Tabela 2. Zasoby mieszkaniowe Gminy Nowogród w latach 2015 – 2020

Jedn. miary	2015	2016	2017	2018	2019	2020
	ogółem					

	Jedn. miary	2015	2016	2017	2018	2019	2020
mieszkania	-	1325	1335	1346	1353	1362	1367
izby	-	5693	5753	5823	5869	5929	5959
powierzchnia użytkowa mieszkań	m <sup>2</sup>	114673	116188	118194	119408	121061	121767
<b>w miastach</b>							
mieszkania	-	738	744	752	759	765	769
izby	-	3203	3237	3292	3334	3370	3394
powierzchnia użytkowa mieszkań	m <sup>2</sup>	60671	61546	63170	64293	65413	65996
<b>na wsi</b>							
mieszkania	-	587	591	594	594	597	598
izby	-	2490	2516	2531	2535	2559	2565
powierzchnia użytkowa mieszkań	m <sup>2</sup>	54002	54642	55024	55115	55648	55771

Źródło: Dane GUS

W latach 2015 – 2020 poziom wyposażenia mieszkań w instalacje wzrastał i to zarówno w odniesieniu do wodociągu, ustępu splukiwanego, łazienki, centralnego ogrzewania. W przypadku gazu sieciowego od 2018 r. brak mieszkań wyposażonych w gaz).

W 2020 roku 92,2% mieszkań wyposażonych było w wodociąg, 84,3% w ustęp splukiwany, 81,9% - w łazienkę, a 72,6% - w centralne ogrzewanie.

Mieszkania wyposażone w instalacje w % ogółu mieszkań w analizowanych latach utrzymywał się na podobnym poziomie (zarówno w przypadku: wodociągu, ustępu splukiwanego, łazienki i centralnego ogrzewania).

W 2020 roku, według danych Głównego Urzędu Statystycznego, było 1.261 mieszkań wyposażonych w wodociąg, 1.153 w ustęp splukiwany, 1.120 w łazienkę i 992 w centralne ogrzewanie.

**Wnioski:** Na terenie gminy rośnie liczba mieszkań oraz poprawia się ich wyposażenie w instalacje. Biorąc jednak pod uwagę odsetek wyposażonych mieszkań należy stwierdzić, że nadal występują potrzeby w tym zakresie i konieczna jest realizacja inwestycji poprawiających ten stan.

Wciąż istnieje jednak potrzeba podejmowania prac poprawiających dostęp do infrastruktury wodno – ściekowej.



#### 2.2.4. STRUKTURA ZATRUDNIENIA I RYNEK PRACY

---

Część mieszkańców Gminy Nowogród znajduje zatrudnienie w rolnictwie, które odgrywa ważną rolę na terenie gminy.

Porównując rok 2015 i rok 2020 patrząc na liczbę pracujących na terenie gminy można zauważyć, że liczba ta wzrosła o 23 osoby. Co jest pozytywnym zjawiskiem.

Analizując realną aktywność zawodową mieszkańców wzięto pod uwagę liczbę osób pracujących przypadających na 1000 mieszkańców. Na terenie Gminy Nowogród wskaźnik ten jest niższy niż średnia wojewódzka (200 osób w 2020 r.) i średnia dla powiatu łomżyńskiego (114 osób) i kształtuje się na poziomie 48 osób.

Porównując wskaźnik pracujących na 1000 mieszkańców na terenie gmin położonych na terenie powiatu łomżyńskiego sytuacja na terenie Gminy Nowogród znajduje się w stosunkowo złej sytuacji, gorsza sytuacja występuje jedynie w Gminie Zbójna. Najlepiej wypadają gmina miejsko – wiejska Jedwabne i gmina wiejska Piątnica.

**Wnioski:** Gmina charakteryzuje się wciąż niezadawalającym poziomem zatrudnienia mieszkańców (choć widać pewną poprawę w tym zakresie). Przeważają niewielkie zakłady pracy.

#### 2.2.5. BEZROBOCIE

---

Na terenie Gminy Nowogród od kilku lat odnotowywane jest zmniejszanie liczby osób pozostających bez pracy.

Analizując dane dotyczące bezrobocia na terenie gminy nie można zapomnieć, że badania statystyczne prowadzone przez GUS i PUP nie pokazują pełnego obrazu rynku pracy, nie rejestrując przede wszystkim problemu ukrytego bezrobocia w rolnictwie. Nie można także pomijać faktu, że w przeciągu ostatnich lat zmieniały się przepisy dotyczące sposobu określania statusu osoby bezrobotnej, które eliminowały z tej statystyki niejednokrotnie całe grupy społeczne. Dodatkowym czynnikiem wpływającym na statystyki rynku pracy jest ujemne saldo migracji (które wystąpiło jeszcze w 2020 r. co wraz z brakiem jednolitej tendencji ponownie może się powtórzyć). Pomimo tych faktów zarówno dane statystyczne, jak

i wynikające z obserwacji własnych wskazują, że w odniesieniu do rynku pracy na tym terenie można spodziewać się polepszenia sytuacji związanej ze zwiększaniem liczby osób pracujących powodując zmniejszenie stopy bezrobocia.

Zgodnie z danymi posiadanymi przez gminę liczba osób bezrobotnych na jej terenie wynosi 96, z czego 49 to osoby długotrwale bezrobotne.

Liczba bezrobotnych zarejestrowanych w Powiatowym Urzędzie Pracy w Łomży w końcu maja 2022 r. wyniosła 2293 osoby (w tym 1246 kobiet) i była niższa od liczby bezrobotnych zarejestrowanych na koniec maja 2021 roku o 693 osoby (liczba kobiet zmniejszyła się o 303 osoby) tj. o 21,9%. To najniższa od kwietnia 1990 roku liczba bezrobotnych zarejestrowana w urzędzie. Natomiast w porównaniu do stanu na koniec miesiąca poprzedniego poziom bezrobocia zmniejszył się o 133 osoby tj. 5,5%.

W porównaniu z innymi gminami leżącymi na terenie powiatu łomżyńskiego liczba bezrobotnych w Gminie Nowogród w 2020 r. i 2021 r. znajdowała się na średnim poziomie.

**Wnioski:** Gmina Nowogród cechuje się średnim poziomem bezrobocia mieszkańców. Wciąż potrzebne jest przeprowadzanie działań służących poprawie tej sytuacji.

## 2.3. SFERA GOSPODARCZA

### 2.3.1. ROLNICTWO

Zgodnie z Powszechnym Spisem Rolnym z 2020 r. na terenie Gminy Nowogród ogółem istnieje 441 gospodarstw z czego 440 to gospodarstwa indywidualne. Najwięcej było gospodarstw o stosunkowo niewielkiej wielkości (1 – 5 ha) – 146.

Zgodnie z wyniki spisu powierzchnia gospodarstw rolnych wyniosła 6.972,76 ha z czego 6.967,4 ha to gospodarstwa indywidualne.

Analizując powierzchnię użytków rolnych przedstawionych w spisie widać, że powierzchnia tych użytków wśród gospodarstw indywidualnych o wielkości 15 ha i więcej wyniosła aż 3.941,24 ha.

W przypadku pogłowia zwierząt gospodarskich, zgodnie z Powszechnym Spisem Rolnym z 2020 r., zauważyć można, że przeważało bydło ogółem – 6.321 szt. nad trzodą chlewną (2.797 szt.) i drobiem (1.856 szt.).

Patrząc na powierzchnię zasiewów na terenie gminy przeważały, zgodnie z danymi GUS – spis rolny, zboża, głównie zboża podstawowe z mieszankami zbożowymi. Wystąpiły także: ziemniaki, rzepak i rzepik oraz warzywa gruntowe.

Zgodnie z Powszechnym Spisem Rolnym z 2020 r. na terenie Gminy Nowogród przeważają użytki rolne w dobrej kulturze – 5.827,49 ha. Pod zasiewami znajdowało się 3.583,37 ha. Łąki trwale zajmowały 2.025,9 ha.

Tabela 3. Użytkowanie gruntów

	Jedn. miar.	2020
<b>gospodarstwa rolne ogółem</b>		
<b>grunty ogółem</b>	ha	6.972,76
<b>użytki rolne ogółem</b>	ha	5.891
<b>użytki rolne w dobrej kulturze</b>	ha	5.857,49
<b>pod zasiewami</b>	ha	3.583,37
<b>grunty ugorowane łącznie z nawozami zielonymi</b>	ha	26,84
<b>uprawy trwale</b>	ha	3,85
<b>łąki trwale</b>	ha	2.025,9
<b>pastwiska trwale</b>	ha	214,01
<b>pozostałe użytki rolne</b>	ha	33,51
<b>lasy i grunty leśne</b>	ha	865,33
<b>pozostałe grunty</b>	ha	216,43

Źródło: Dane GUS, PSR 2020

W Planie Zagospodarowania Przestrzennego Województwa Podlaskiego przyjętego uchwałą Nr XXXVI/330/17 Sejmiku Województwa Podlaskiego z dnia 22 maja 2017 r. uznano, że na terenie Gminy Nowogród warto sukcesywnie zalesiać grunty marginalne dla potrzeb produkcji rolniczej z priorytetem korytarzy migracyjnych.

**Wnioski:** Gospodarstwa rolne w Gminie Nowogród charakteryzują się średnio korzystną strukturą agrarną (przeważają gospodarstwa rolne wg grup obszarowych użytków rolnych o wielkości 1 – 5 ha). Może to zniechęcać część mieszkańców do czerpania dochodów z tego działu gospodarki z powodu braku opłacalności działalności.

### 2.3.2. PRZEDSIĘBIORCZOŚĆ

---

Na terenie Gminy Nowogród – zgodnie z danymi GUS – w 2021 roku istniało 332 podmiotów gospodarki narodowej, z czego sektor prywatny reprezentowało 321 podmiotów. Największą ilość podmiotów prywatnych to osoby fizyczne prowadzące działalność gospodarczą w 2021 roku było ich 265.

Na sektor publiczny składają się głównie państwowe i samorządowe jednostki prawa budżetowego, w 2020 roku było ich 7, sektor publiczny ogółem liczył 10 podmiotów. Na sektor prywatny oprócz osób fizycznych prowadzących działalność gospodarczą składają się również spółki handlowe (13), spółdzielnie (4), fundacje (1) oraz stowarzyszenia i organizacje społeczne (18).

Analizując podmioty gospodarki narodowej wpisane do rejestru REGON według grup rodzajów działalności PKD 2007 można zauważyć, że w 2021 roku na terenie Gminy Nowogród najwięcej podmiotów zajmowało się pozostałą działalnością – 195 a najmniej rolnictwem, leśnictwem, łowiectwem i rybactwem – 8.

Na terenie Gminy Nowogród w 2021 r. (zgodnie z danymi GUS) najwięcej było przedsiębiorstw o wielkości do 9 pracowników. Można więc stwierdzić, że na terenie Gminy Nowogród działają głównie niewielkie podmioty.

Aktywność gospodarczą oraz przedsiębiorczość mieszkańców dobrze charakteryzuje wskaźnik podmiotów gospodarczych w przeliczeniu na 10 tys. mieszkańców. Porównując sytuację Gminy Nowogród z innymi gminami położonymi na terenie powiatu łomżyńskiego widać, że jest ona w stosunkowo dobrej sytuacji – lepiej sytuacja wygląda jedynie w gminie wiejskiej Łomża.

Wskaźnik ten jest wyższy od wartości dla powiatu łomżyńskiego i niższy dla wartości dla województwa podlaskiego, co wskazuje na średnią przedsiębiorczość mieszkańców gminy.

**Wnioski:** Mieszkańców Gminy Nowogród cechuje przedsiębiorczość na zadawalającym poziomie, choć sytuacja ta mogłaby ulec jeszcze poprawie. Na obszarze gminy brak większych zakładów pracy, dominują podmioty zatrudniające do 9 pracowników.

### 2.3.3. WSPIERANIE PRZEDSIĘBIORCZOŚCI, TERENY INWESTYCYJNE

---

Na terenie gminy wyznaczono tereny inwestycyjne. Są nimi:

- Miasto Nowogród „Strefa Ekonomiczna” – Rysunek 1.

Całość 25,9869 ha.

2 PU – teren o powierzchni dz. 560/3 – 5,2727 ha, dz. 560/5 – 2,3742 ha.

3 P – teren o pow. dz. 560/7-13,6963 ha.

4 P – teren o pow. dz. 556 -1,8591 ha, dz. 557 – 0,3829 ha.

- Miasto Nowogród „TARGOWICA” – Rysunek 2.

Całość 20,26 ha.

1U – 5,60 ha.

6 PU - 2,14 ha.

działki 626/2, 626/3, 628/16, 628/17, 628/18, 628/23, 628/25, 628/26.

- Nowogród Tereny inwestycyjne "Skarpa" – Rysunek 3.

Nowogród, w rejonie ulic: Strzelców Kurpiowskich, Stacha Konwy, Sosnowa do sprzedaży działki do zabudowy mieszkaniowej jednorodzinnej i usługowo-mieszkalnej, do zabudowy usługowej z poddaszem mieszkalnym przeznaczone są działki oznaczone na rysunku planu symbolem U:

- 6 U - dz. 1995 – o powierzchni ok. 0,20 ha,

- 7 U - dz. 1904 – o powierzchni ok. 0,23 ha,

do zabudowy mieszkaniowej oznaczone na rysunku planu symbolem MN:

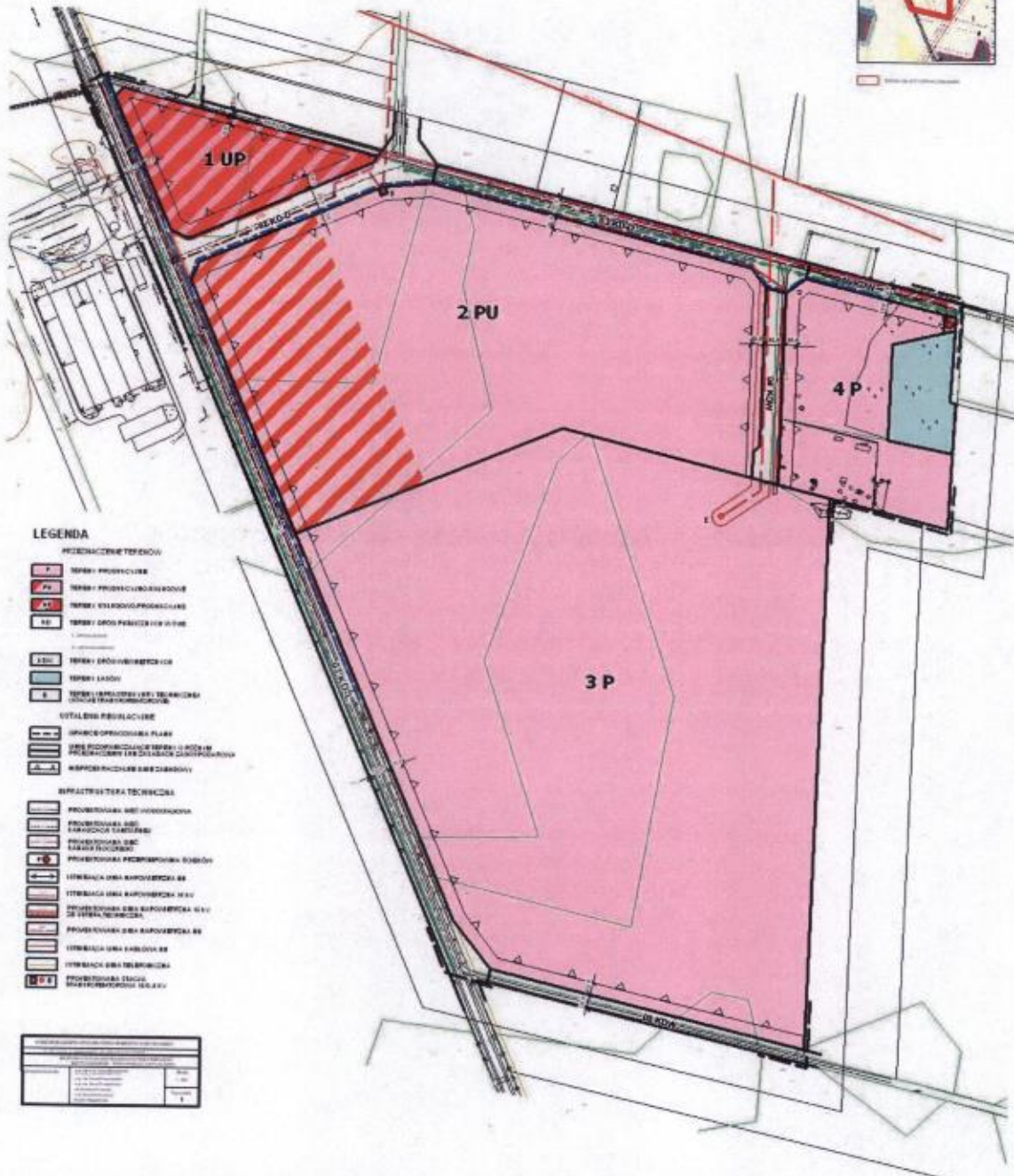
- 02 MN – dz. 1980 – o powierzchni ok. 0,0931 ha,

- 04 MN – dz. 1987 – o powierzchni ok. 0,1104 ha,

- 05 MN – dz. 1996 i 119/15 – o powierzchni ok. 0,11 ha,

- 08 MN – dz. 1913 – o powierzchni ok. 0,1493 ha.

Rysunek 1. Tereny inwestycyjne – „Strefa ekonomiczna”



**LEGENDA**

- PRZEZNACZENIE TERENÓW**
- 1 UP TERENY PRODUKCYJNE
  - 2 PU TERENY PRODUKCYJNO-USŁUGOWE
  - 3 P TERENY USŁUGOWO-PRODUKCYJNE
  - 4 P TERENY DROG PASYWNYCH I INNE
- WZROSTKI I SYMBOLE KOLORYSTYCZNE**
- 1 TERENY DROGOWYCH I INNE
  - 2 TERENY LASOWY
  - 3 TERENY WAPNIOWY I INNE
  - 4 TERENY WAPNIOWY I INNE
- WYKAZ SYMBOLI I WZROSTKÓW**
- 1 WAPNIOWY I INNE
  - 2 WAPNIOWY I INNE
  - 3 WAPNIOWY I INNE
  - 4 WAPNIOWY I INNE
  - 5 WAPNIOWY I INNE
  - 6 WAPNIOWY I INNE
  - 7 WAPNIOWY I INNE
  - 8 WAPNIOWY I INNE
  - 9 WAPNIOWY I INNE
  - 10 WAPNIOWY I INNE
  - 11 WAPNIOWY I INNE
  - 12 WAPNIOWY I INNE
  - 13 WAPNIOWY I INNE
  - 14 WAPNIOWY I INNE
  - 15 WAPNIOWY I INNE
  - 16 WAPNIOWY I INNE
  - 17 WAPNIOWY I INNE
  - 18 WAPNIOWY I INNE
  - 19 WAPNIOWY I INNE
  - 20 WAPNIOWY I INNE
  - 21 WAPNIOWY I INNE
  - 22 WAPNIOWY I INNE
  - 23 WAPNIOWY I INNE
  - 24 WAPNIOWY I INNE
  - 25 WAPNIOWY I INNE
  - 26 WAPNIOWY I INNE
  - 27 WAPNIOWY I INNE
  - 28 WAPNIOWY I INNE
  - 29 WAPNIOWY I INNE
  - 30 WAPNIOWY I INNE
  - 31 WAPNIOWY I INNE
  - 32 WAPNIOWY I INNE
  - 33 WAPNIOWY I INNE
  - 34 WAPNIOWY I INNE
  - 35 WAPNIOWY I INNE
  - 36 WAPNIOWY I INNE
  - 37 WAPNIOWY I INNE
  - 38 WAPNIOWY I INNE
  - 39 WAPNIOWY I INNE
  - 40 WAPNIOWY I INNE
  - 41 WAPNIOWY I INNE
  - 42 WAPNIOWY I INNE
  - 43 WAPNIOWY I INNE
  - 44 WAPNIOWY I INNE
  - 45 WAPNIOWY I INNE
  - 46 WAPNIOWY I INNE
  - 47 WAPNIOWY I INNE
  - 48 WAPNIOWY I INNE
  - 49 WAPNIOWY I INNE
  - 50 WAPNIOWY I INNE
  - 51 WAPNIOWY I INNE
  - 52 WAPNIOWY I INNE
  - 53 WAPNIOWY I INNE
  - 54 WAPNIOWY I INNE
  - 55 WAPNIOWY I INNE
  - 56 WAPNIOWY I INNE
  - 57 WAPNIOWY I INNE
  - 58 WAPNIOWY I INNE
  - 59 WAPNIOWY I INNE
  - 60 WAPNIOWY I INNE
  - 61 WAPNIOWY I INNE
  - 62 WAPNIOWY I INNE
  - 63 WAPNIOWY I INNE
  - 64 WAPNIOWY I INNE
  - 65 WAPNIOWY I INNE
  - 66 WAPNIOWY I INNE
  - 67 WAPNIOWY I INNE
  - 68 WAPNIOWY I INNE
  - 69 WAPNIOWY I INNE
  - 70 WAPNIOWY I INNE
  - 71 WAPNIOWY I INNE
  - 72 WAPNIOWY I INNE
  - 73 WAPNIOWY I INNE
  - 74 WAPNIOWY I INNE
  - 75 WAPNIOWY I INNE
  - 76 WAPNIOWY I INNE
  - 77 WAPNIOWY I INNE
  - 78 WAPNIOWY I INNE
  - 79 WAPNIOWY I INNE
  - 80 WAPNIOWY I INNE
  - 81 WAPNIOWY I INNE
  - 82 WAPNIOWY I INNE
  - 83 WAPNIOWY I INNE
  - 84 WAPNIOWY I INNE
  - 85 WAPNIOWY I INNE
  - 86 WAPNIOWY I INNE
  - 87 WAPNIOWY I INNE
  - 88 WAPNIOWY I INNE
  - 89 WAPNIOWY I INNE
  - 90 WAPNIOWY I INNE
  - 91 WAPNIOWY I INNE
  - 92 WAPNIOWY I INNE
  - 93 WAPNIOWY I INNE
  - 94 WAPNIOWY I INNE
  - 95 WAPNIOWY I INNE
  - 96 WAPNIOWY I INNE
  - 97 WAPNIOWY I INNE
  - 98 WAPNIOWY I INNE
  - 99 WAPNIOWY I INNE
  - 100 WAPNIOWY I INNE

Źródło: <https://www.nowograd.com/index.php/dla-firm-i-inwestorow/oferty-inwestycyjne/620-strefa-ekonomiczna-tereny-inwestycyjne>

## Rysunek 2. Tereny inwestycyjne – „Targowica”

MIEJSKOWY PLAN ZAGOSPODAROWANIA PRZESTRZENNEGO



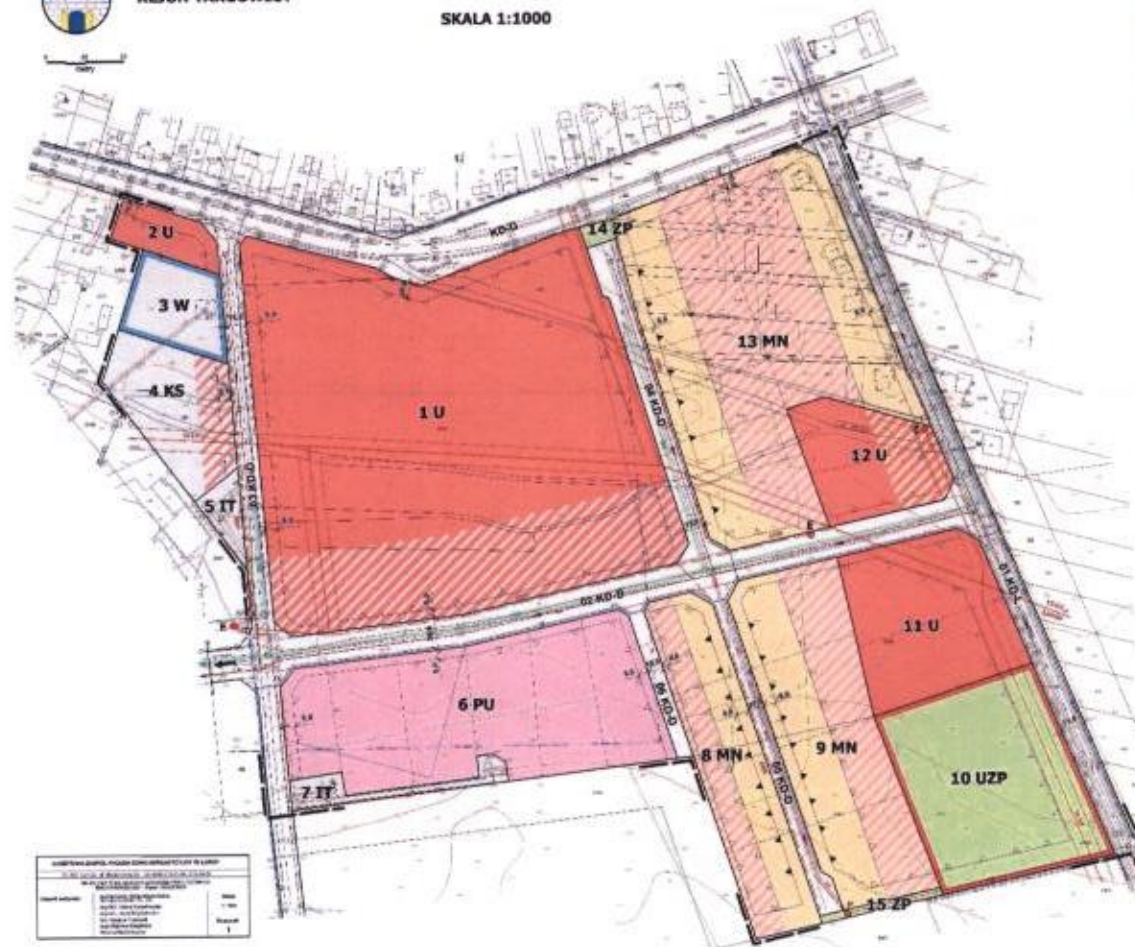
**MIASTO NOWOGRÓD**  
REJON TARGOWICY

SKALA 1:1000

RYSunek PLANU

Skala: 1:1000, data: 10.10.2017  
Data: 10.10.2017, 10.10.2017  
Opis: Plan zagospodarowania przestrzennego  
Podpis: [signature]

WYKAZ TERENÓW INWESTYCYJNYCH



**LEGENDA**

**FUNKCJE TERENÓW PODSTAWOWE**

- 1U - teren usług
- 2U - teren usług
- 3W - teren usług
- 4KS - teren usług
- 5IT - teren usług
- 6PU - teren usług
- 7IT - teren usług
- 8MN - teren usług
- 9MN - teren usług
- 10U2P - teren usług
- 11U - teren usług
- 12U - teren usług
- 13MN - teren usług
- 14ZP - teren usług
- 15ZP - teren usług

**FUNKCJE UZUPELNIACZE**

- 1 - teren usług
- 2 - teren usług
- 3 - teren usług
- 4 - teren usług
- 5 - teren usług

**DETALISMA REGULACYJNE**

- 1 - teren usług
- 2 - teren usług
- 3 - teren usług
- 4 - teren usług
- 5 - teren usług
- 6 - teren usług
- 7 - teren usług
- 8 - teren usług
- 9 - teren usług
- 10 - teren usług
- 11 - teren usług
- 12 - teren usług
- 13 - teren usług
- 14 - teren usług
- 15 - teren usług

**INFRASTRUKTURA TECHNICZNA**

- 1 - teren usług
- 2 - teren usług
- 3 - teren usług
- 4 - teren usług
- 5 - teren usług
- 6 - teren usług
- 7 - teren usług
- 8 - teren usług
- 9 - teren usług
- 10 - teren usług
- 11 - teren usług
- 12 - teren usług
- 13 - teren usług
- 14 - teren usług
- 15 - teren usług

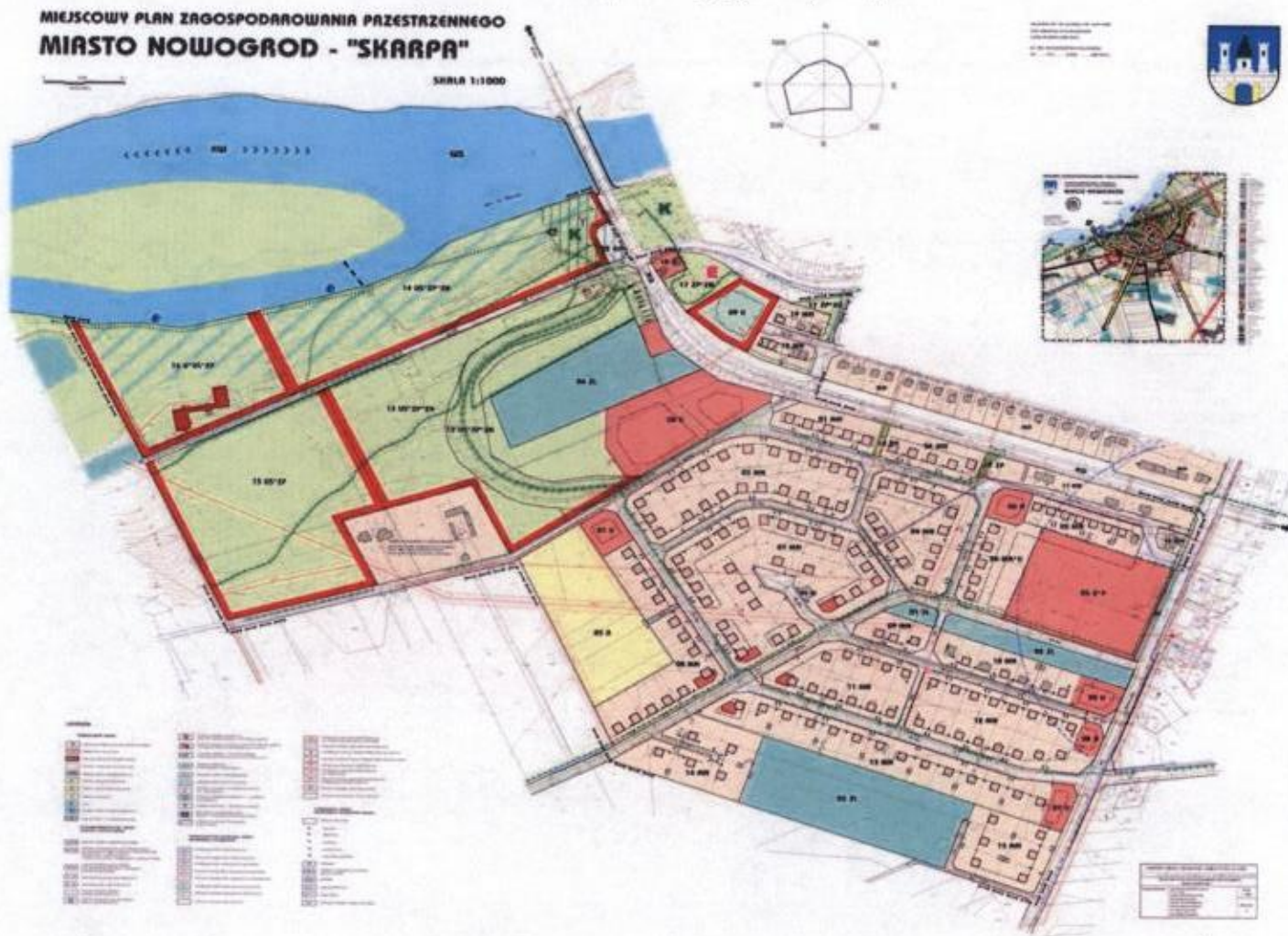
WYKAZ TERENÓW INWESTYCYJNYCH

Nr	Opis	Wzrost	Wzrost
1	1U	10	10
2	2U	10	10
3	3W	10	10
4	4KS	10	10
5	5IT	10	10
6	6PU	10	10
7	7IT	10	10
8	8MN	10	10
9	9MN	10	10
10	10U2P	10	10
11	11U	10	10
12	12U	10	10
13	13MN	10	10
14	14ZP	10	10
15	15ZP	10	10

Źródło: <https://www.nowograd.com/index.php/dla-firm-i-inwestorow/oferty-inwestycyjne/619-tagowica-tereny-inwestycyjne>



Rysunek 3. Tereny Inwestycyjne – „Skarpa”



W Planie Zagospodarowania Przestrzennego Województwa Podlaskiego przyjętego uchwałą Nr XXXVI/330/17 Sejmiku Województwa Podlaskiego z dnia 22 maja 2017 r. wskazano, że miejscowość Nowogród pełni ważną funkcję o ponadlokalnym zasięgu oddziaływania. Podkreślono jego ważność dla kultury i turystyki, ale także na jego funkcję produkcyjno-usługową z Podstrefą Suwalskiej SSE.

**Wnioski:** Gmina posiada wyznaczone tereny inwestycyjne. Posiada potencjał do rozwoju gospodarczego i polepszenia sytuacji mieszkańców (np. poprzez zmniejszenie poziomu bezrobocia).

## 2.4. INFRASTRUKTURA TECHNICZNA

### 2.4.1. INFRASTRUKTURA TRANSPORTOWA I KOMUNIKACYJNA

Część dróg stanowiących sieć drogową Gminy Nowogród nie odpowiada wymaganiom określonym w przepisach prawa dla dróg publicznych, charakteryzuje się niewystarczającymi parametrami technicznymi w stosunku do określonych w nich wymogów. Część dróg posiada nawierzchnię nieutwardzoną, co powoduje, że możliwość poruszania się tymi szlakami komunikacyjnymi jest bardziej uzależniona od warunków atmosferycznych niż ma to miejsce w przypadku dróg asfaltowych.

W związku z tym zasadne jest podjęcie działań mających na celu poprawę standardu technicznego dróg publicznych, zapewniającą poprawę jakości dróg i bezpieczeństwa ruchu drogowego. W tym celu niezbędna jest budowa, przebudowa, rozbudowa i modernizacja istniejących dróg publicznych stanowiących sieć komunikacyjną gminy. Ponadto – dla zwiększenia poziomu bezpieczeństwa rowerzystów – konieczne jest tworzenie ścieżek rowerowych.

Zgodnie z danymi GUS w 2020 r. w zakresie transportu publicznego mieszkańcy mogli skorzystać z 11 przystanków znajdujących się w granicach gminy. Ścieżki rowerowe miały długość 4,8 km.

Przez teren gminy nie przebiega linia kolejowa.

Zgodnie z Planem Zagospodarowania Przestrzennego Województwa Podlaskiego przyjętego uchwałą Nr XXXVI/330/17 Sejmiku Województwa Podlaskiego z dnia 22 maja 2017 r. miasto Nowogród jest objęte linią komunikacji miejskiej Łomży.

Wskazano w nim także, że przez teren gminy przebiega szlak rowerowy międzynarodowy Euro Velo R 11 (EVIII) Ateny – Skopje – Belgrad – Koszyce – Kraków – Warszawa – Wilno – Tallin – Helsinki – Nordkapp (Norwegia), przebiegający przez województwo podlaskie na trasie: Tarnowo – Miastkowo – Czartoria – Jankowo – Nowogród – Szablak – Jednaczewo – Łomża – Piątnica – Kalinowo – Drozdowo – Rakowo-Czachy – Rakowo-Boginie – Krzewo – Bronowo – Niwkowo – Wizna – Ruś – Sambory – Sieburczyn – Rutkowskie – Burzyn – Szostaki – Mocarze – Chyliny – Pluty – Brychy – Barwiki – Racibory – Radziłów – Klimaszewnica – Białaszewo – Okół – Ruda – Modzelówka – Pieńczykówek – Stoczek – Ciszewo – Kuligi – „Las Grzędy” – Woźnawieś – Orzechówka – Tajenko – Sosnowo – Gabowe Grądy – Białobrzegi – Augustów – Studzieniczna – Serwy – Bryzgiel – Gawrych Ruda – Wigry – Karolin – Sejny – Ogrodniki – (Lazdijai).

Przez teren gminy przebiegają także:

- szlak wodny im. Króla Stefana Batorego,
- szlaki samochodowe (szlaki kulturowe):
  - Szlak Chwały Oręża Polskiego,
  - Szlak Fortyfikacji Pozycji Granicznej,
  - Szlak Frontu Wschodniego I Wojny Światowej.

**Wnioski:** Na obszarze Gminy Nowogród obserwowany jest niewystarczający stan techniczny dróg (część dróg gminnych posiada nawierzchnię gruntową) oraz infrastruktury drogowej (chodniki, ścieżki rowerowe, oświetlenie). W związku z tym konieczna jest realizacja inwestycji zmniejszająca niedobory w tym zakresie. Warto również zadbać o oznakowanie poziome.

#### **2.4.2. GOSPODARKA WODNO-ŚCIEKOWA**

Odpowiednia gospodarka wodna jest jednym z podstawowych działań mających na celu zachowanie odpowiednich stosunków ekologicznych na danym terenie. Jednocześnie niezbędne jest dostarczenie mieszkańcom podstawowych usług komunalnych.

Ujęcia wody na terenie Gminy Nowogród:

- Wodociąg Nowogród (dostarczający wodę do 6 miejscowości Nowogród, Kupnina, Serwatki, Morgowniki, Ptaki, Baliki. Wielkość produkcji m<sup>3</sup>/d - 220 m<sup>3</sup>/d. Liczba ludności zaopatrywanej – 2384.
- Wodociąg Sławiec (dostarczający wodę do 10 miejscowości Sławiec, Szablak, Grzymały, Grądy Nowogrodzkie, Sulimy, Dzierzgi, Chmielewo, Mątewica, Jankowo Młodzianowo, Jankowo Skarbowo). Wielkość produkcji m<sup>3</sup>/d - 389 m<sup>3</sup>/d. Liczba ludności zaopatrywanej – 1956.

Na terenie Gminy Nowogród w 2020 r. – według danych GUS – 89,6% ludności korzystało z wodociągów. W 2020 roku zużycie wody w gospodarstwach domowych na 1 mieszkańca wynosiło 47,2 m<sup>3</sup>. Długość czynnej sieci rozdzielczej wynosiła 57 km.

Teren Gminy Nowogród jest częściowo skanalizowany. Poziom skanalizowania obszarów wiejskich jest zerowy – 0% osób korzystających na tych obszarach. Ogólna ludność osób korzystających z sieci pokrywa się z ludnością korzystającą z sieci w miastach – w obydwu przypadkach w 2020 r., zgodnie z danymi GUS, było to 1805 osób.

Oczyszczalnia ścieków znajduje się na terenie miasta Nowogród oraz w miejscowości Ptaki (nowo wybudowana).

Zgodnie z danymi GUS w 2020 r. odprowadzono 28 dam<sup>3</sup> ścieków, taką samą wielkość odpadów oczyszczono.

Ścieki komunalne z terenu gminy bywają również oczyszczane w instalacjach przydomowych lub przechowywane w zbiornikach bezodpływowych.

W 2020 r. na terenie gminy było 641 zbiorników bezodpływowych i 51 oczyszczalni przydomowych. Istniała także 1 stacja zlewna.

**Wnioski:** Na terenie gminy obserwowane są niedobory w zakresie sieci kanalizacyjnej, oczyszczalni przydomowych oraz szczelnych szamb. Konieczna jest zatem realizacja projektów poprawiających zaopatrzenie mieszkańców w infrastrukturę kanalizacyjną.

Liczba budynków korzystających z sieci wodociągowej od lat utrzymuje się na podobnym (stosunkowo zadawalającym) poziomie. Nadal jednak nie wszyscy mieszkańcy mają możliwość korzystania z wody pochodzącej z sieci – istnieje potrzeba rozbudowy istniejącej sieci.

Na terenie gminy potrzebne są więc prace związane zarówno z budową sieci kanalizacyjnej jak i wodociągowej. Jak również służące modernizacji oczyszczalni ścieków.

#### **2.4.3. GOSPODARKA ODPADAMI**

---

Zgodnie z danymi GUS – w 2020 roku na terenie Gminy Nowogród zebrano prawie 911 t odpadów. Na jednego mieszkańca przypadało 141,4 kg odpadów zmieszanych. W 2020 roku na terenie gminy działały 2 jednostki odbierające odpady (wg obszaru działalności).

Miejsce zagospodarowania niesegregowanych (zmieszanych) odpadów komunalnych, bioodpadów stanowiących odpady komunalne oraz pozostałości z sortowania odpadów komunalnych przeznaczonych do składowania:

- Instalacja Komunalna: Zakład Przetwarzania i Unieszkodliwiania Odpadów w Czartorii,  
18-413 Miastkowo.
- Zarządca instalacji: Zakład Gospodarowania Odpadami Sp. z o.o.  
ul. Akademicka 22, 18-400 Łomża.

Miejsce zagospodarowania przez podmioty odbierające odpady komunalne od właścicieli nieruchomości z terenu gminy niesegregowanych (zmieszanych) odpadów komunalnych, bioodpadów stanowiących odpady komunalne oraz pozostałości z sortowania odpadów komunalnych przeznaczonych do składowania:

- Instalacja Komunalna: Zakład Przetwarzania i Unieszkodliwiania Odpadów w Czartorii, 18-413 Miastkowo.
- Zarządca instalacji: Zakład Gospodarowania Odpadami Sp. z o.o.  
ul. Akademicka 22, 18-400 Łomża.

Zgodnie z „Analizą stanu gospodarki odpadami komunalnymi na terenie miasta i gminy Nowogród za 2020 rok” od stycznia 2020 r. do 31 grudnia 2020 r. odbiór odpadów komunalnych od właścicieli nieruchomości zamieszkałych oraz z domków letniskowych i innych nieruchomości wykorzystywanych na cele rekreacyjno-wypoczynkowe realizowany był przez firmę Usługi Komunalne „BŁYSK,” Marianna Marczyk, ul. Przykoszarowa 22A, 18-400 Łomża. Umowa została zawarta na okres 12 miesięcy tj. od 24 stycznia 2020 r. do 31 grudnia 2020 r.

Na terenie Miasta Nowogród utworzono Punkt Selektywnej Zbiórki Odpadów Komunalnych „PSZOK” przy ul. Łomżyńskiej 41, na placu Komunalnego Zakładu Budżetowego.

Ostatnia inwentaryzacja azbestu i wyrobów azbestowych na terenie gminy została dokonana w 2009 r. Podejmowano działania by zmniejszyć jego występowanie:

- w 2016 r. zebrano 131,64 Mg,
- w 2018 r. zebrano 84,662 Mg,
- w 2020 r. zebrano 140,405 Mg.

**Wnioski:** Na terenie Miasta Nowogród działa PSZOK przy ul. Łomżyńskiej 41, na placu Komunalnego Zakładu Budżetowego. System odbioru odpadów jest efektywny. Na terenie

gminy przeprowadza się prace mające na celu usunięcie azbestu i wyrobów zawierających azbest.

#### 2.4.4. INFRASTRUKTURA ELEKTROENERGETYCZNA, CIEPŁOWNICZA I GAZOWA

Przez teren gminy przebiega sieć gazowa wysokiego ciśnienia (gazociąg Polska – Litwa). Na terenie Gminy Nowogród nie funkcjonuje sieć ciepłownicza ani gazowa (od 2018 r. brak osób korzystających z sieci gazowej). Dostępna jest natomiast infrastruktura energetyczna zaopatrująca mieszkańców w energię elektryczną.

Gmina Nowogród zasilana jest w energię elektryczną liniami napowietrznymi. Na terenie gminy znajdują się linie napowietrzne 110 kV oraz 15kV, stacje transformatorowe 15/0,4kV oraz sieć napowietrzna i kablowa nn. przedstawia infrastrukturę energetyczną przebiegającą przez województwo podlaskie.

Na terenie Gminy Nowogród brak jednolitej tendencji (w latach 2015 – 2020, zgodnie z danymi GUS) dotyczącej ilości odbiorców energii elektrycznej oraz ilości zużytej energii.

**Wnioski:** Na terenie Gminy Nowogród nie funkcjonuje sieć ciepłownicza ani gazowa. Dostępna jest natomiast infrastruktura energetyczna zaopatrująca mieszkańców w energię elektryczną, jednak część sieci wymaga modernizacji i uzupełnień.

#### 2.5. INFRASTRUKTURA SPOŁECZNA

##### 2.5.1. INFRASTRUKTURA EDUKACYJNA, JAKOŚĆ EDUKACJI

Na terenie Gminy Nowogród działają placówki edukacyjne. Liczba uczniów uczęszczających do placówek edukacyjnych zlokalizowanych na terenie Gminy Nowogród w roku szkolnym przedstawiono w poniższej tabeli.

Tabela 4. Liczba uczniów w roku szkolnym

Rok Szkolny	Liczba Uczniów
2019/2020	420
2020/2021	401
2021/2022	416

Źródło: dane Gminy Nowogród

Zgodnie z „Raportem o stanie Gminy Nowogród za 2021 rok” w roku szkolnym 2020/2021 Gmina Nowogród była organem prowadzącym dla Zespołu Szkół Samorządowych w Nowogrodzie w skład którego wchodzi:

- Szkoła Podstawowa im. Adama Chętnika w Nowogrodzie – 315 uczniów,
- Przedszkole Samorządowe w Nowogrodzie – 94 dzieci.

Największa liczba uczniów uczęszczająca do szkoły podstawowej w latach 2015 - 2020, zgodnie z danymi GUS, wystąpiła w 2019 r.

Porównując współczynniki skolaryzacji w stosunku do szkół podstawowych na terenie Gminy Nowogród, powiatu łomżyńskiego oraz województwa podlaskiego można zauważyć, że najmniejsza wartość wskaźnika występuje na terenie powiatu łomżyńskiego, a największa na terenie województwa podlaskiego.

Informacje dotyczące wyników egzaminów ósmoklasisty przedstawiono w tabeli 5 i 6. Wskazują one na to, że sytuacja na terenie gminy w tym zakresie wymaga przeprowadzenia dodatkowych prac służących podniesieniu poziomu nauczania.

Tabela 5. Wyniki egzaminu ósmoklasisty w latach 2019 - 2021

Przedm.	2019			2020			2021		
	Kraj %	Nowogród %	Stanin	Kraj %	Nowogród %	Stanin	Kraj %	Nowogród %	Stanin
Język Polski	63	59	4	59	52	3		54	4
Matematyka	45	33	3	46	47	6		44	5
Język Angielski	55	45	4	54	43	4		60	5

Źródło: dane Gminy Nowogród

Tabela 6. Wyniki egzaminów ósmoklasisty

Rok	Język polski			Matematyka			Język angielski		
	2019	2020	2021	2019	2020	2021	2019	2020	2021
1. Najniższy									
2. Bardzo niski									
3. Niski									
4. Niżej średni									
5. Średni									
6. Wyżej średni									
7. Wysoki									
8. Bardzo wysoki									
9. Najwyższy									

Źródło: dane Gminy Nowogród

Zgodnie z „Raportem o stanie Gminy Nowogród za 2021 rok” przedszkole w Nowogrodzie zapewnia bezpłatne wychowanie, nauczanie i opiekę w zakresie podstawy programowej wychowania przedszkolnego, które realizowane są bezpłatnie w wymiarze 5 godzin dziennie od poniedziałku do piątku od godziny 8<sup>00</sup> do godziny 13<sup>00</sup>.

Zgodnie z danymi GUS na terenie Gminy Nowogród w latach 2015 - 2020 największa ilość osób poddana wychowaniu przedszkolnymi wystąpiła w 2016 r.

Porównując wskaźnik ilości dzieci w placówkach wychowania przedszkolnego na 1 tys. dzieci w wieku 3-5 lat w Gminie Nowogród, powiecie łomżyńskim oraz województwie podlaskim można wskazać na jeszcze zadawalający poziom objęcia wychowaniem przedszkolnym najmłodszych mieszkańców Gminy Nowogród. Wskaźnik ten jest trochę niższy niż średnia dla całego województwa. Sytuacja w powiecie i w gminie znajduje się na podobnym poziomie. Choć sytuacja gminy w 2015 r. była lepsza niż w powiecie w 2019 r. sytuacja ta się odwróciła. W 2020 r. nadal sytuacja w powiecie była odrobinę lepsza niż w gminie.

**Wnioski:** Na terenie Gminy Nowogród jest zapewniona edukacja na poziomie podstawowym, funkcjonują tu także placówki wychowania przedszkolnego. Uczniowie szkoły podstawowej osiągają średnie wyniki z egzaminów zewnętrznych, wobec czego wciąż niezbędna jest organizacja zajęć wyrównawczych, dodatkowych, rozwijających zainteresowania i zdolności dzieci i młodzieży.

#### 2.5.2. INFRASTRUKTURA SPORTOWA I REKREACYJNA

---

Na terenie Gminy Nowogród istnieje następująca infrastruktura sportowa i rekreacyjna:

- hala widowiskowo-sportowa przy Zespole Szkół Samorządowych w Nowogrodzie, ul. 11 Listopada 12,
- stadion w Nowogrodzie, Nowogród ul. 11 Listopada,
- siłownia zewnętrzna i plac zabaw, Nowogród, ul. 1 Maja,
- siłownia zewnętrzna, Nowogród, ul. Miastkowska,
- siłownia zewnętrzna, Mątewica 76,
- siłownia zewnętrzna, Morgowniki,
- boisko Wielofunkcyjne w Chmielewie.

Na terenie gminy funkcjonuje Akademia Piłkarska "Lider".

Do ważniejszych imprez sportowych należą:

- Półmaraton Kurpiowski Pśejåk - Bieg Szlakiem Schronów Bojowych SGO "Narew",
- Igrzyska Dzieci i Młodzieży Szkolnej Grupy Zachodniej w sztafetowych biegach przełajowych,



- Powiatowe igrzyska Dzieci i Młodzieży w sztafetowych biegach przełajowych.

**Wnioski:** Na obszarze gminy występuje infrastruktura sportowa i rekreacyjna. Organizowane są tu lokalne imprezy sportowe integrujące i aktywizujące mieszkańców. Jej część wymaga modernizacji. Warto również rozważyć jej rozszerzenie.

### 2.5.3. INFRASTRUKTURA KULTURY, DZIAŁALNOŚĆ KULTURALNA

---

Na terenie Gminy Nowogród funkcjonują:

- Biblioteka Publiczna Miasta i Gminy Nowogród,
- Filia Biblioteki w Mątwicy.

Na terenie Gminy Nowogród funkcjonuje także Miejsko-Gminny Ośrodek Kultury.

Zajęcia stałe w MGOK:

- Zajęcia plastyczne,
- Zajęcia wokalne,
- Zajęcia śpiewu tradycyjnego,
- Warsztaty skrzypcowe,
- Warsztaty szydełkowania i haftu krzyżkowego.

Na terenie Gminy Nowogród działają koła gospodyń wiejskich.

**Wnioski:** Na terenie Gminy Nowogród funkcjonują jednostki kulturalne zapewniające zagospodarowanie czasu wolnego, jednak ich oferta nadal jest niezadowalająca i nie spełnia oczekiwań mieszkańców. Warto rozwinąć współpracę ze Skansenem Kurpiowskim w Nowogrodzie. Krzewić kulturę kurpiowską oraz tworzyć i promować regionalne produkty.

### 2.5.4. INFRASTRUKTURA OCHRONY ZDROWIA I OPIEKI SPOŁECZNEJ

---

W zakresie podstawowej opieki medycznej na terenie Gminy Nowogród usługi wykonują dwie placówki (w 2021 r. zgodnie z danymi GUS). Na obszarze gminy funkcjonuje jeden punkt apteczny.

W zakresie opieki szpitalnej oraz specjalistycznej mieszkańcy korzystają z usług placówek zlokalizowanych m.in. na terenie miasta Łomża.

Jednym z głównych aspektów w kwestii infrastruktury społecznej i jakości opieki zdrowotnej, który uwzględniono w analizie, jest dostęp pacjentów do świadczeń. Jest on bardzo istotny, zwłaszcza w kontekście najstarszych mieszkańców gmin. Zgodnie z informacjami zaprezentowanymi na wykresie 45 brak jednolitej tendencji w liczbie udzielonych porad w ostatnim okresie. W latach 2015 – 2017 ich liczba malała. Później wzrosła by w 2020 r. osiągnąć najniższy poziom (na ten stan pewien wpływ miało też pojawienie się pandemii COVID – 19 i wprowadzane ograniczenia). W 2021 r. ich liczba odrobinę wzrosła (sytuacja ta również może wiązać się sytuacją epidemiologiczną gminy i kraju).

Zadania z zakresu pomocy społecznej są realizowane przez Ośrodek Pomocy Społecznej (OPS), który jest jednostką organizacyjną gminy. Analizując dane na temat liczby osób oraz gospodarstw domowych korzystających z pomocy społecznej można zauważyć tendencję malejącą (z wyjątkiem roku 2019 r. w przypadku gospodarstw domowych, gdy ich liczba utrzymała się na takim samym poziomie co w 2018 r.), co jest zjawiskiem korzystnym i może powodować w przyszłości brak konieczności przekazywania dodatkowych środków z budżetu gminy na cele związane z pomocą społeczną.

Zgodnie z danymi gminy liczba osób korzystających ze świadczeń pomocy społecznej ogółem wynosi 106 osób. Z tego:

- z powodu alkoholizmu – 0,
- bezradności w sprawach opiekuńczo-wychowawczych i prowadzenia gospodarstwa domowego – 6,
- bezrobocia – 19,
- niepełnosprawności – 18,
- z powodu potrzeby ochrony macierzyństwa – 5,
- przemocy – 0,
- ubóstwa – 22,
- wielodzietności – 22,
- objętych niebieską kartą – 12.

Biorąc pod uwagę beneficjentów środowiskowej pomocy społecznej na 10 tys. ludności w gminie patrząc na sytuację Gminy Nowogród i innych gmin położonych na terenie powiatu łomżyńskiego sytuacja na jej terenie choć nie odbiega od sytuacji w innych gminach to stosunkowo jest mało korzystna. Najmniejsza liczba beneficjentów środowiskowej pomocy społecznej znajdowała się w gminie wiejskiej Piątnica, największa w gminie wiejskiej Zbójna. Gmina Nowogród zajmuje trzecie miejsce z największą liczbą beneficjentów.

**Wnioski:** Na terenie Gminy Nowogród zapewniona jest podstawowa opieka medyczna. Dostępny jest także punkt apteczny.

Głównymi powodami z korzystania z pomocy społecznej na terenie gminy są: wielodzietność, ubóstwo i bezrobocie.

Warto rozważyć budowę domu pomocy społecznej.

### **2.5.5. BEZPIECZEŃSTWO PUBLICZNE**

---

Nad bezpieczeństwem mieszkańców gminy czuwają funkcjonariusze Posterunku Policji w Nowogrodzie.

O sprawnie działający system ratowniczo-gaśniczy dbają jednostki Ochotniczej Straży Pożarnej:

- Ochotnicza Straż Pożarna w Nowogrodzie,
- Ochotnicza Straż Pożarna w Mątewicy,
- Ochotnicza Straż Pożarna w Chmielewie,
- Ochotnicza Straż Pożarna w Grądach,
- Ochotnicza Straż Pożarna w Jankowie-Skarbowie,
- Ochotnicza Straż Pożarna w Kupninie,
- Ochotnicza Straż Pożarna w Sławcu.

**Wnioski:** Nad bezpieczeństwem mieszkańców gminy czuwa dzielnicowy z Posterunku Policji w Nowogrodzie oraz strażacy jednostek OSP.

### **2.6. FINANSE SAMORZĄDOWE**

---

w 2017 r. gmina odnotowała deficyt budżetowy. W pozostałych okresach dochody przewyższały wydatki, co pozwala na założenie, że w kolejnych latach gmina będzie dysponowała środkami niezbędnymi do realizacji inwestycji poprawiających stan życia mieszkańców.

W analizowanych latach dochody gminy wzrastały. W przypadku wydatków brak tak jednolitej tendencji, od 2018 r. ulegały również wzrostowi.

Zgodnie z Wieloletnią Prognozą Finansową Gminy Nowogród na lata 2022 - 2028 przewidywane wyniki roczne budżetu (do 2028 r. włącznie) będą dodatnie (jedynie w 2022 r. przewidziano wynik ujemny).

**Wnioski:** Do 2028 r. budżet Gminy Nowogród będzie się wykazywał nadwyżką budżetową, a więc analizowana jednostka samorządu terytorialnego będzie w stanie wygenerować środki z przeznaczeniem na niezbędne inwestycje rozwojowe.

## 2.7. PODSUMOWANIE DIAGNOZY – ANALIZA SWOT

Jako podsumowanie przeprowadzonej diagnozy oraz po uwzględnieniu badań ankietowych, przygotowano analizę SWOT. Analiza SWOT stanowi jedną z najpopularniejszych metod diagnozy sytuacji, w jakiej znajduje się wspólnota samorządowa. Służy porządkowaniu i segregacji informacji, dzięki czemu stanowi użyteczną pomoc przy dokonywaniu oceny zasobów i otoczenia danej jednostki samorządu terytorialnego, ułatwia też identyfikację problemów i określenie priorytetów rozwoju. Jej nazwa to skrót od pierwszych liter angielskich słów, stanowiących jednocześnie pola przyporządkowania czynników, mogących mieć wpływ na powodzenie planu strategicznego – silne strony (strenghts), słabe strony (weaknesses), szanse (opportunities) i zagrożenia (threats).

S -> STRENGTHS, czyli silne strony

W -> WEAKNESSES, czyli słabe strony

O -> OPPORTUNITIES, czyli okazje

T -> THREATS, czyli zagrożenia

Zgodnie z powyższym, czynniki rozwoju podzielić można na wewnętrzne, na które społeczność lokalna ma wpływ (silne i słabe strony), oraz na czynniki zewnętrzne – umiejscowione w bliższym i dalszym otoczeniu jednostki (szanse i zagrożenia). Podział ten można przeprowadzić również w inny sposób, mianowicie: czynniki pozytywne, czyli atuty i szanse, oraz czynniki negatywne, czyli wady i zagrożenia.

Zgodnie z zakresem przeprowadzonej diagnozy oraz w oparciu o sfery najbardziej istotne dla rozwoju gminy, analizę SWOT przeprowadzono w pięciu obszarach:

- sfera przestrzenno-środowiskowa;
- sfera społeczna;
- sfera gospodarcza;
- infrastruktura techniczna;
- infrastruktura społeczna, jakość życia mieszkańców.

Sfera przestrzenno-środowiskowa	
Silne strony	Słabe strony
<ul style="list-style-type: none"> <li>- korzystne położenie komunikacyjne;</li> <li>- tradycje kultywowane podtrzymywane przez mieszkańców;</li> <li>- funkcjonujące koła gospodyń wiejskich;</li> <li>- cenne zabytki architektoniczne;</li> <li>- duża świadomość społeczna lokalnego dziedzictwa kulturowego;</li> <li>- walory kulturowe;</li> <li>- zadawalający stan części dróg;</li> <li>- istnienie studium uwarunkowań i kierunków zagospodarowania przestrzennego;</li> <li>- istnienie sieci kanalizacyjnej</li> </ul>	<ul style="list-style-type: none"> <li>- niewystarczający stan techniczny części dróg (nawierzchnia gruntowa bądź żwirowa);</li> <li>- niewystarczająca długość sieci kanalizacyjnej i niewystarczająca ilość przydomowych oczyszczalni ścieków oraz szczelnych szamb;</li> <li>- niewystarczający poziom izolacyjności budynków użyteczności publicznej oraz obiektów prywatnych;</li> <li>- niewystarczający poziom wykorzystania odnawialnych źródeł energii w budynkach użyteczności publicznej oraz w budynkach indywidualnych;</li> <li>- niewystarczający poziom efektywności energetycznej części budynków indywidualnych i użyteczności publicznej;</li> <li>- nieefektywne oświetlenie uliczne;</li> <li>- znaczne zanieczyszczenie wód powierzchniowych</li> </ul>
Szanse	Zagrożenia
<ul style="list-style-type: none"> <li>- racjonalna polityka przestrzenna;</li> <li>- poprawa dostępności terenów i poprawa systemów komunikacji;</li> <li>- możliwość pozyskania funduszy w nowej perspektywie finansowej;</li> <li>- stworzenie spójnej oferty turystycznej oraz rozwój i rozbudowa zaplecza rekreacyjnego i okołoturystycznego;</li> <li>- tworzenie i rozbudowa istniejących tras turystycznych;</li> <li>- poprawa oznakowania poziomego;</li> <li>- zwiększenie retencji;</li> <li>- wdrożenie systemów monitorowania (m.in. podtopień)</li> </ul>	<ul style="list-style-type: none"> <li>- przewlekłość procedur lokalizacyjnych inwestycji;</li> <li>- duże koszty opracowania planów zagospodarowania przestrzennego;</li> <li>- zwiększenie kosztów montażu alternatywnych źródeł energii;</li> <li>- niestabilność warunków ekonomiczno-prawnych dla działalności gospodarczej</li> </ul>

Sfera społeczna	
Silne strony	Słabe strony

<ul style="list-style-type: none"> <li>- wzrastający poziom życia mieszkańców (w tym polepszenie dostępu mieszkańców do infrastruktury);</li> <li>- podnoszenie poziomu wykształcenia przez mieszkańców gminy;</li> <li>- duża świadomość społeczna lokalnego dziedzictwa kulturowego;</li> <li>- wzrastająca liczba mieszkań;</li> <li>- spadająca liczba osób bezrobotnych</li> </ul>	<ul style="list-style-type: none"> <li>- niekorzystne zmiany demograficzne w tym starzenie się społeczeństwa (ujemne saldo migracji, ujemny przyrost naturalny, spadek liczby mieszkańców w wieku przedprodukcyjnym i produkcyjnym);</li> <li>- niedostateczny poziom wykształcenia mieszkańców;</li> <li>- występowanie zauważalnych przez mieszkańców problemów społecznych – np. alkoholizm;</li> <li>- zauważalny przez mieszkańców problem z dostępem do opieki medycznej;</li> <li>- niski poziom wiedzy mieszkańców w zakresie edukacji ekologicznej;</li> <li>- niewystarczająca oferta zagospodarowania czasu wolnego dzieci, młodzieży i dorosłych, a także seniorów;</li> <li>- niewystarczająca jakość oraz różnorodność wydarzeń kulturalno – rozrywkowych odbywających się na terenie</li> </ul>
<b>Szanse</b>	<b>Zagrożenia</b>
<ul style="list-style-type: none"> <li>- lokalizacja gminy;</li> <li>- rozwój rolnictwa ekologicznego;</li> <li>- wzrastające zapotrzebowanie na wypoczynek w gospodarstwach rolnych;</li> <li>- stworzenie spójnej oferty turystycznej oraz rozwój i rozbudowa zaplecza rekreacyjnego i okolicy turystycznego zapewniających dodatkowe dochody dla mieszkańców gminy;</li> <li>- powstanie domu pomocy społecznej;</li> <li>- rozwój współpracy ze Skansenem Kurpiowskim w Nowogrodzie;</li> <li>- krzewienie kultury regionalnej, tworzenie i promowanie produktów regionalnych;</li> <li>- propagowanie turystyki wodnej;</li> <li>- promowanie dziedzictwa militarnego związanego ze schronami znajdującymi się na terenie gminy</li> </ul>	<ul style="list-style-type: none"> <li>- niekorzystne ogólnopolskie zmiany demograficzne;</li> <li>- zbyt mała różnica między najniższym wynagrodzeniem, a wysokością świadczeń socjalnych;</li> <li>- rosnące koszty pracy;</li> <li>- ucieczka ludzi młodych z obszarów wiejskich do większych miast;</li> <li>- rosnące koszty życia</li> </ul>

<b>Sfera gospodarcza</b>	
<b>Silne strony</b>	<b>Słabe strony</b>
<ul style="list-style-type: none"> <li>- potencjał do rozwoju turystyki dzięki posiadanym przez gminę walorom przyrodniczym;</li> <li>- istnienie wyznaczonych terenów inwestycyjnych</li> </ul>	<ul style="list-style-type: none"> <li>- niewystarczający stan infrastruktury oraz bazy turystycznej;</li> <li>- mała ilość podmiotów gospodarczych;</li> <li>- brak podmiotów gospodarczych o silnej pozycji w regionie</li> </ul>
<b>Szanse</b>	<b>Zagrożenia</b>
<ul style="list-style-type: none"> <li>- możliwość pozyskania funduszy w nowej perspektywie finansowej;</li> <li>- lokalizacja gminy na terenach atrakcyjnych turystycznie;</li> <li>- wzrastające zapotrzebowanie na wypoczynek w gospodarstwach rolnych,</li> <li>- transfer nowych technologii do rolnictwa</li> </ul>	<ul style="list-style-type: none"> <li>- brak jednolitej oferty turystycznej na terenie powiatu;</li> <li>- niestabilność warunków ekonomiczno-prawnych dla działalności gospodarczej;</li> <li>- zbyt mała różnica między najniższym wynagrodzeniem, a wysokością świadczeń socjalnych;</li> </ul>

<p>zmierzających do modernizacji zaplecza technicznego;</p> <ul style="list-style-type: none"> <li>- stworzenie spójnej oferty turystycznej oraz rozwój i rozbudowa zaplecza rekreacyjnego i okolicy turystycznego;</li> <li>- tworzenie i rozbudowa istniejących tras turystycznych;</li> <li>- propagowanie turystyki wodnej</li> </ul>	<ul style="list-style-type: none"> <li>- rosnące koszty pracy</li> </ul>
---	--

Infrastruktura techniczna	
Silne strony	Słabe strony
<ul style="list-style-type: none"> <li>- efektywny system gospodarki odpadami;</li> <li>- funkcjonowanie PSZOK;</li> <li>- istnienie sieci wodociągowej;</li> <li>- prowadzenie prac polepszających stan dróg na terenie gminy;</li> <li>- istnienie sieci kanalizacyjnej</li> </ul>	<ul style="list-style-type: none"> <li>- niewystarczająca długość sieci kanalizacyjnej oraz niewystarczająca ilość przydomowych oczyszczalni ścieków oraz szczelnych szamb;</li> <li>- niewystarczający poziom izolacyjności budynków użyteczności publicznej oraz obiektów prywatnych;</li> <li>- niewystarczający poziom wykorzystania odnawialnych źródeł energii w budynkach użyteczności publicznej oraz w budynkach indywidualnych;</li> <li>- niewystarczający poziom efektywności energetycznej części budynków indywidualnych;</li> <li>- niedostateczny stan dróg oraz infrastruktury drogowej (chodniki, ścieżki rowerowe, oświetlenie);</li> <li>- brak funkcjonującej sieci gazowej</li> </ul>
Szanse	Zagrożenia
<ul style="list-style-type: none"> <li>- racjonalna polityka przestrzenna, tworzenie planów miejscowych na terenach rozwojowych,</li> <li>- poprawa dostępności terenów i poprawa systemów komunikacji,</li> <li>- możliwość pozyskania funduszy w nowej perspektywie finansowej;</li> <li>- rozwój infrastruktury wodno – ściekowej;</li> <li>- stworzenie korzystnych warunków do tworzenia farm wiatrowych</li> </ul>	<ul style="list-style-type: none"> <li>- przewlekłość procedur lokalizacyjnych inwestycji,</li> <li>- duże koszty opracowania planów zagospodarowania przestrzennego,</li> <li>- wzrost kosztów budowy alternatywnych źródeł energii,</li> <li>- zmiany prawa powodujące zmniejszenie opłacalności wykorzystania odnawialnych źródeł energii;</li> <li>- wzrost kosztów przeprowadzania inwestycji w infrastrukturę w wyniku wzrastających cen</li> </ul>

Infrastruktura społeczna, jakość życia mieszkańców	
Silne strony	Słabe strony
<ul style="list-style-type: none"> <li>- funkcjonowanie placówek wychowania przedszkolnego;</li> <li>- funkcjonowanie szkół podstawowych;</li> <li>- funkcjonowanie ośrodka zdrowia;</li> <li>- funkcjonowanie Ochotniczej Straży Pożarnej zapewniającej bezpieczeństwo mieszkańców</li> </ul>	<ul style="list-style-type: none"> <li>- niewystarczający poziom wiedzy mieszkańców;</li> <li>- niezadawalające wyniki egzaminów ósmoklasisty;</li> <li>- niewystarczająca oferta w zakresie zajęć pozalekcyjnych;</li> <li>- niewystarczający system aktywizacji osób starszych, dorosłych oraz młodzieży;</li> <li>- niesatysfakcjonujący poziom opieki medycznej</li> </ul>
Szanse	Zagrożenia

<ul style="list-style-type: none"> <li>- możliwość pozyskania funduszy w nowej perspektywie finansowej;</li> <li>- zwiększenie współpracy Gminy Nowogród z organizacjami pozarządowymi;</li> <li>- przeznaczenie dodatkowych środków finansowych na dofinansowanie inicjatyw organizacji pozarządowych;</li> <li>- poprawa bezpieczeństwa poprzez m.in. poprawę oznakowania poziomego;</li> <li>- powstanie domu pomocy społecznej;</li> <li>- rozwój współpracy ze Skansenem Kurpiowskim w Nowogrodzie;</li> <li>- krzewienie kultury regionalnej, tworzenie i promowanie produktów regionalnych</li> </ul>	<ul style="list-style-type: none"> <li>- zmiany przepisów prawnych dotyczących polityki finansowej jednostek samorządu terytorialnego</li> </ul>
--	--



## 3. ROZWÓJ STRATEGICZNY GMINY NOWOGRÓD

### 3.1. WIZJA ROZWOJU

Wizja rozwoju Gminy Nowogród jest stanem docelowym, który zostanie osiągnięty z wykorzystaniem możliwości i zasobów gminy w perspektywie do roku 2027. Zdefiniowana wizja stawia do realizacji cele i wyznacza kierunki działania, które wygenerują wzrost poziomu jakości życia obecnych mieszkańców, a także zachęci do osiedlania się nowych. Spowoduje tym samym wzrost atrakcyjności turystycznej oraz inwestycyjnej gminy.

Wizja rozwoju gminy została zdefiniowana następująco:

**Gmina Nowogród jest miejscem przyjaznym dla swoich mieszkańców i innych uczestników życia społeczno – gospodarczego i dbającym o zaspokojenie ich potrzeb dzięki wysokiej jakości usług, proekologicznej infrastrukturze technicznej oraz mądrym gospodarowaniu posiadanymi zasobami, jest to miejsce o wysokim poziomie bezpieczeństwa, korzystającym z walorów historycznych, przyrodniczych i kulturowych regionu**

Do roku 2027 Gmina Nowogród będzie czystym i przyjaznym dla środowiska ośrodkiem, dzięki czemu stworzy wysokiej jakości przestrzeń do życia dla obecnych i nowych mieszkańców. Będzie to obszar ze sprawną i efektywną wielosektorową gospodarką, spójny społecznie i terytorialnie bazujący na kapitale intelektualnym oraz potencjale turystycznym.

### 3.2. MISJA ROZWOJU

Misja rozwoju Gminy Nowogród została zdefiniowana następująco:

**Bezpieczna gmina zapewniająca wysoki standard życia mieszkańców oraz rozwijająca się w oparciu o lokalne zasoby – w tym kulturowe i przyrodnicze, wykorzystywane w celu zapewnienia wielofunkcyjnego rozwoju**

Misja strategii warunkuje sformułowanie kierunków bezpośrednich i pośrednich działań – celów strategicznych i operacyjnych. Gmina Nowogród za pomocą wyznaczonych celów będzie dążyć do podwyższenia jakości życia mieszkańców w taki sposób, aby poszczególne dziedziny życia i gospodarki wzajemnie się uzupełniały i przenikały w celu stworzenia kompleksowej poprawy warunków. Położenie geograficzne oraz bogate walory przyrodniczo – kulturowe (liczne obszary i obiekty podlegające ochronie, bogate tradycje związane charakterem obszaru) powodują, iż gmina jest atrakcyjnym miejscem, zarówno pod względem turystycznym, jak i gospodarczym. Świadomość ekologiczna mieszkańców oraz czyste

i zadbane środowisko będą sprzyjać naturalnej produkcji rolnej, a bogate walory krajobrazu zdeterminują możliwości rozwoju w kierunku turystyki, ekoturystyki i agroturystyki stanowiącej jeden ze składników rozwoju ekonomicznego.

Gmina Nowogród aspiruje do wysoko rozwiniętej turystyki i agroturystyki, poprzez wykorzystanie walorów przyrodniczych, zachowując i rozbudowując ład ekologiczny. Ponadto, gmina będzie dążyć do stworzenia warunków rozwoju dla handlu i gastronomii, zwłaszcza

w sektorze rolnictwa, a także do wykorzystania potencjału obszaru terytorialnego. Gmina dążyć będzie do rozwiązywania problemów społecznych, stymulowania aktywności zawodowej sprzyjającej włączeniu społecznemu oraz podniesienia jakości życia mieszkańców. Ważnym aspektem będzie także rozwój infrastruktury technicznej – polegający na takich działaniach jak m.in. przebudowa i modernizacja dróg oraz poprawa infrastruktury wodno-kanalizacyjnej w tym modernizacja sieci oczyszczalni ścieków.

Dotychczas przeprowadzone inwestycje w sposób znaczący podnoszą atrakcyjność inwestycyjną gminy. Przeprowadzona analiza SWOT wskazuje jednak obszary wymagające dalszej pracy i interwencji, koniecznych do utrzymania właściwej polityki prorozwojowej. Diagnoza sytuacji społecznej, gospodarczej i przestrzennej w wielu sferach pokazuje bardzo pozytywne zjawiska zachodzące na terenie gminy (np. rozwój sieci kanalizacyjnej, poziom aktywności gospodarczej i przedsiębiorczość mieszkańców). Analiza wewnętrznych czynników warunkujących zrównoważony rozwój gminy w wielu przypadkach pokazuje dynamiczne i prorozwojowe trendy. Jednak analiza czynników zewnętrznych wskazuje na pojawiające się zagrożenia zahamowania procesów przyczyniających się do dalszej, zrównoważonej polityki prorozwojowej gminy. Pogłębiający się od wielu lat kryzys strefy euro, trwająca konsolidacja finansów publicznych oraz proces oddłużania sektora prywatnego, pandemia COVID-19, rosnąca inflacja, niestabilna sytuacja międzynarodowa,

które były głównymi przyczynami spowolnienia gospodarczego w całej Europie, negatywnie wpływają na jednostki zarządzania administracją publiczną na wszystkich szczeblach. Wpływ ten odczuwają również mieszkańcy gminy, czyli konsumenci oraz przedsiębiorcy, którzy napotykają liczne problemy, w szczególności z uwagi na znaczny spadek dynamiki udzielanych kredytów przez banki, wzrost cen oraz zmiany na rynku pracy. Czynniki zewnętrznymi, które mogą utrzymać spowolnienie gospodarcze na rynkach Europy są pogarszające się perspektywy wzrostu dla krajów strefy euro, jak również ogólna niekorzystna sytuacja polityczna w niektórych krajach na świecie, która w sposób znaczący wpływa na wszystkie rynki finansowe. Wskazuje to na konieczność podjęcia działań prewencyjnych oraz rozważnego planowania przyszłości gminy.

Diagnoza sytuacji społecznej, gospodarczej i przestrzennej Gminy Nowogród, wyniki przeprowadzonych badań ankietowych oraz przeprowadzona analiza SWOT pozwoliły na wyznaczenie celów, które w znaczący sposób wpływają na jej przyszły rozwój gospodarczy, społeczny, ekologiczny i przestrzenny. Wokół wskazanych celów skoncentruje się działalność Gminy Nowogród przy współpracy z partnerami sektora publicznego, prywatnego, trzeciego sektora oraz społeczeństwem.

### 3.3. CELE STRATEGII

W ramach Strategii Rozwoju Gminy Nowogród zostały wyznaczone następujące cele strategiczne, cele operacyjne oraz kierunki działań:

#### **Cel strategiczny I. Nowoczesna infrastruktura techniczna**

- Cel operacyjny I.1 Rozwój infrastruktury komunikacyjnej oraz poprawa dostępności i atrakcyjności transportu zbiorowego:
- Kierunki działań:
  - o współpraca z zarządami dróg powiatowych, wojewódzkich i krajowych przy ich przebudowie, rozbudowie i modernizacji,
  - o modernizacja i poprawa stanu technicznego istniejącej gminnej infrastruktury drogowej – budowa, przebudowa, rozbudowa, zmiana nawierzchni i modernizacja dróg,
  - o budowa i modernizacja infrastruktury towarzyszącej: chodników, oświetlenia ulicznego,
  - o modernizacja i poprawa oznakowania (w tym także poziomego),
  - o modernizacja istniejących i budowa nowych ścieżek rowerowych,

- poprawa bezpieczeństwa uczestników ruchu drogowego,
  - poprawa bezpieczeństwa na skrzyżowaniach,
  - zwiększenie ilości miejsc parkingowych,
  - zapewnienie dostępności przystanków komunikacji zbiorowej,
  - poprawa możliwości korzystania z transportu zbiorowego,
  - ograniczenie emisji CO<sub>2</sub> poprzez zwiększenie udziału ekologicznych środków transportu.
- Cel operacyjny I.2 Rozbudowa systemów wodno-kanalizacyjnych:
- Kierunki działań:
- budowa przydomowych oczyszczalni ścieków oraz budowa szamb (jeśli nie ma ku temu przeciwwskazań),
  - rozbudowa sieci wodociągowej,
  - modernizacja stacji uzdatniania wody,
  - rozbudowa sieci kanalizacyjnej,
  - modernizacja oczyszczalni ścieków.
- Cel operacyjny I.3 Rozwój gospodarki przestrzennej:
- Kierunki działań:
- inwentaryzacja gruntów, bazy lokalowej, infrastruktury towarzyszącej mającej potencjał do wykorzystania w działalności gospodarczej w celu uwzględnienia jej w ofercie inwestycyjnej,
  - tworzenie miejscowych planów zagospodarowania przestrzennego w zakresie nowych terenów pod działalność gospodarczą,
  - uzbrajanie terenów stref potencjalnej aktywności gospodarczej,
  - systematyczne wyznaczanie terenów pod budownictwo jednorodzinne,
  - rozwój terenów pod budownictwo mieszkaniowe oraz poprawa standardu istniejących zasobów mieszkaniowych,
  - tworzenie planów zagospodarowania przestrzennego pod kątem infrastruktury turystycznej, wskazujących funkcje kluczowych dla gminy obszarów o wysokich walorach przyrodniczych z uwzględnieniem uwarunkowań ich ochrony, w celu odpowiedniego zorganizowania ruchu turystycznego i okołoturystycznego.
- Cel operacyjny I.4 Rozwój infrastruktury i technologii informacyjno – komunikacyjnych:
- Kierunki działań:

- o wdrożenie działań mających na celu zapewnienie dostępu do szerokopasmowego Internetu,
- o zapewnienie powszechnego dostępu do e-usług i e-administracji,
- o nawiązanie współpracy z partnerami świadczącymi nowoczesne usługi telekomunikacyjne.

## Cel strategiczny II. Poprawa kreatywności i konkurencyjności mieszkańców

- Cel operacyjny II.1 Rozwiązywanie problemów społecznych i stymulowanie aktywności zawodowej sprzyjającej włączeniu społecznemu:
  - Kierunki działania:
    - o zapewnienie sprawnego systemu pomocy społecznej,
    - o budowa domu pomocy społecznej,
    - o tworzenie, udoskonalanie i realizacja programów pomocy rodzinie i pomocy społecznej przeciwdziałających wykluczeniu społecznemu,
    - o współpraca przy wdrażaniu programów przeciwdziałania bezrobociu, wsparcie bezrobotnych w poszukiwaniu pracy,
    - o wprowadzenie działań mających na celu ograniczenie patologii społecznych poprzez profilaktykę, np. grupy wsparcia, profesjonalne doradztwo prawne, zawodowe, pomoc psychologiczną, poradnictwo, mediacje i inne,
    - o wsparcie opieki nad dziećmi (poprawa dostępu do usług przedszkolnych i opieki nad małym dzieckiem) oraz nad osobami starszymi (formy instytucjonalne, rodzinne, pomoc sąsiedzka i inne),
    - o wspieranie działań związanych z aktywizacją zawodową społeczności wiejskiej oraz działań mających na celu zwiększenie adaptacji do nowych zawodów i mobilności mieszkańców,
    - o podnoszenie kwalifikacji mieszkańców, w szczególności w zakresie obsługi ruchu turystycznego, handlu i rzemiosła oraz zawodów nierolniczych, kształtowanie postaw rynkowych i innowacyjnych,
    - o budowanie przyjaznej polityki dla przedsiębiorców inwestujących w zawodowy rozwój zasobów ludzkich i system szkoleń,
    - o zwiększenie absorpcji środków z Unii Europejskiej na programy służące podnoszeniu kwalifikacji osób pozostających bez pracy.
- Cel operacyjny II.2. Podniesienie poziomu wykształcenia i kwalifikacji zawodowych społeczności:
  - Kierunki działania:

- stymulowanie powstania współpracy placówek oświatowych oraz wymiany doświadczeń w zakresie efektywnego przygotowania młodzieży do życia zawodowego,
  - organizacja zajęć pozalekcyjnych, wyrównawczych, szkoleniowych, rozwijających zainteresowania dzieci i młodzieży w obiektach placówek oświatowych i kulturalnych,
  - wspieranie i promocja innowacyjnych form kształcenia (np. e-edukacja).
- Cel operacyjny II.3. Poprawa poziomu opieki zdrowotnej:
- Kierunki działania:
- poprawa dostępu do poradni specjalistycznych,
  - poprawa jakości i dostępu do usług pielęgniarskich i stomatologicznych w szkołach,
  - poprawa dostępności i jakości usług podstawowej opieki medycznej,
  - stworzenie miejsca całodobowej opieki dla różnych osób potrzebujących wsparcia z powodu wieku, choroby lub niepełnosprawności, niemogącej samodzielnie funkcjonować w codziennym życiu.
- Cel operacyjny II.4. Podniesienie jakości usług oraz poprawa dostępności opieki żłobkowej i edukacji przedszkolnej:
- Kierunki działania:
- utworzenie systemu opieki nad małym dzieckiem (żłobków, punktów żłobkowych),
  - wspieranie powstania rodzinnych dziennych punktów opieki nad dzieckiem na terenie gminy,
  - rozwój różnych form wychowania przedszkolnego,
  - dostosowanie ilości placówek przedszkolnych oraz godzin ich funkcjonowania do potrzeb mieszkańców oraz poprawa dostępności tych miejsc,
  - racjonalizacja struktury placówek oświatowych w zależności od zmian struktury demograficznej,
  - podniesienie jakości oferty edukacji przedszkolnej oraz dostosowanie jej do zmieniających się potrzeb lokalnej społeczności (uzupełnienie o zajęcia korekcyjne, językowe, prozdrowotne, proekologiczne, sportowe i inne),
  - stymulowanie aktywności organizacji pozarządowych w pozyskiwaniu środków zewnętrznych na projekty skierowane do dzieci w wieku przedszkolnym.
- Cel operacyjny II.5 Rozwój i poszerzenie funkcji obiektów dydaktycznych, kulturalnych oraz sportowo-rekreacyjnych, stworzenie profesjonalnej oferty:

– Kierunki działania:

- modernizacja i rozbudowa infrastruktury bazy oświatowej oraz doposażenie w sprzęt komputerowy, audiowizualny i pomoce dydaktyczne,
- zapewnienie wysokiego poziomu usług edukacyjnych oraz stworzenie oferty edukacji pozaszkolnej (zajęcia pozalekcyjne, sportowe, kursy, zajęcia taneczne, aktorskie i inne) na bazie gminnych placówek oświatowych i kulturalnych skierowane do dzieci, dorosłych, osób starszych, niepełnosprawnych,
- wspieranie młodzieży najzdolniejszej (system nagród i stypendiów),
- wsparcie młodzieży mniej uzdolnionej (dodatkowe zajęcia wyrównawcze),
- budowa nowej i modernizacja istniejącej infrastruktury sportowo – rekreacyjnej (placów zabaw, siłowni zewnętrznych),
- wyznaczenie terenu pod utworzenie infrastruktury dla różnych form aktywności ruchowej,
- wspieranie form aktywności ruchowej dla dzieci i młodzieży,
- modernizacja świetlic wiejskich,
- wzmocnienie współpracy i przedsięwzięć społecznych lokalnie działających podmiotów sektora publicznego, prywatnego i pozarządowego,
- poszukiwanie nowych, atrakcyjnych form spędzania czasu wolnego dla dzieci, młodzieży i dorosłych, osób starszych i niepełnosprawnych,
- likwidacja barier architektonicznych dla osób niepełnosprawnych ruchowo,
- poszerzenie istniejącej oferty dla mieszkańców gminy (organizacja wystaw, koncertów, promocja czytelnictwa i uzupełnienie punktów bibliotecznych) z uwzględnieniem włączenia w przedsięwzięcia kulturalne osób niepełnosprawnych oraz starszych,
- promocja sportu i aktywnego wypoczynku, wspieranie działalności klubów sportowych, zwiększenie ilości animatorów sportowych, trenerów,
- zwiększenie aktywności organizacji pozarządowych w pozyskiwaniu zewnętrznych źródeł finansowania przedsięwzięć edukacyjnych, kulturalnych i sportowych,
- zagospodarowanie terenów rekreacyjnych, w tym budowa plaż i stanic wodnych,
- propagowanie turystyki wodnej,
- promowanie dziedzictwa militarnego w tym poprzez inscenizacje,
- krzewienie kultury kurpiowskiej.

– Cel operacyjny II.6 Budowanie i upowszechnianie społeczeństwa informacyjnego:

– Kierunki działania:

- zapewnienie dostępu do szerokopasmowego Internetu na terenie gminy,

- współdziałanie w zakresie umożliwienia rozwoju e-administracji, e-edukacji, e-zdrowia, e-bezpieczeństwa.
- Cel operacyjny II.7 Rozwijanie tożsamości i integracji społeczności:
- Kierunki działania:
  - współpraca w zakresie ochrony zabytków oraz miejsc pamięci,
  - integracja mieszkańców wokół działalności organizacji trzeciego sektora,
  - wspieranie inicjatyw oddolnych organizacji wydarzeń kulturalnych, sportowych i rekreacyjnych,
  - wdrożenie systemu działań aktywizujących osoby starsze oraz kultywowanie tradycji i tożsamości lokalnej społeczności,
  - promocja postaw prospołecznych i obywatelskich,
  - wdrożenie działań przeciwko dyskryminacji społeczeństwa, w tym kobiet, osób niepełnosprawnych, likwidowanie barier społecznych,
  - wdrożenie działań mających na celu integrację mieszkańców gminy z nowo osiedlonymi,
  - poprawa estetyki przestrzeni, tworzenie „serc miejscowości”, placów zabaw, skwerów i innych jako miejsc spędzania wolnego czasu dzieci, młodzieży i dorosłych,
  - rewitalizacja obszarów zdegradowanych, podniesienie poziomu kapitału społecznego na tym terenie,
  - wspieranie i promowanie działalności kół gospodyń wiejskich,
  - wspieranie i promowanie lokalnych twórców,
  - wspieranie i promowanie tradycji mniejszości narodowych,
  - krzewienie kultury kurpiowskiej,
  - rozszerzenie współpracy ze Skansenem Kurpiowskim w Nowogrodzie,
  - stworzenie i promowanie lokalnych produktów.

### **Cel strategiczny III. Innowacyjna i efektywna gospodarka**

- Cel operacyjny III.1 Rozwój i wzrost konkurencyjności mikro, małych i średnich przedsiębiorstw:
- Kierunki działania:
  - wsparcie wykorzystania potencjału obszaru terytorialnego gminy,
  - wsparcie zróżnicowania działalności gospodarczej,
  - zapewnienie mikro, małym i średnim przedsiębiorcom wsparcia instytucjonalnego, pomoc i ułatwienie dostępu do informacji o możliwościach pozyskania środków na utworzenie lub rozwój firmy, w tym środków z Powiatowego Urzędu Pracy,



- środków przeznaczonych na rozwój obszarów wiejskich i innych funduszy Unii Europejskiej,
- wsparcie i promocja postaw przedsiębiorczości, tworzenie miejsc pracy,
  - stworzenie i promowanie regionalnych produktów.
- Cel operacyjny III.2 Wsparcie rozwoju sektora usług rolno – spożywczych, handlu i rzemiosła:
- Kierunki działania:
- stymulowanie działań mających na celu utworzenie na terenie gminy centrum usług, handlu, gastronomii i rzemiosła poprzez aktywne poszukiwanie inwestorów,
  - pomoc w zakresie pozyskania zewnętrznych źródeł finansowania dla przedsiębiorców, stworzenie profesjonalnego doradztwa,
  - wsparcie rozwoju usług rolno – spożywczych, handlu i rzemiosła wysokiej jakości poprzez promocję nowoczesnych technologii.
- Cel operacyjny III.3 Stworzenie atrakcyjnej oferty turystycznej, agroturystycznej i ekoturystycznej gminy w oparciu o zasoby przyrodnicze, historyczne i kulturowe oraz innowacyjne ich wykorzystanie:
- Kierunki działania:
- wspieranie rozwoju infrastruktury turystyczno - rekreacyjnej, bazy noclegowej oraz gastronomicznej,
  - budowa ścieżek rowerowych i pieszo-rowerowych, rozbudowa istniejących szlaków turystycznych,
  - wspieranie rozwoju oferty usługowej wzdłuż szlaków turystycznych,
  - budowa punktów widokowych, parkingów w pobliżu tras turystycznych w miejscach atrakcyjnych krajobrazowo,
  - współpraca z partnerami w zakresie zagospodarowania terenu wokół zbiorników wodnych pod kątem turystyki i rekreacji (przystań, zagospodarowanie plaży, wiaty, miejsca integracji i rekreacji, miejsca na ogniska i inne),
  - wspieranie utworzenia wraz z innymi gminami zintegrowanej informacji turystycznej i promocji gminy,
  - poprawa oznakowania atrakcji turystycznych gminy oraz dróg dojazdowych,
  - wykorzystanie potencjału lokalnych kapel, zespołów ludowych, śpiewaczych, a także zdefiniowanych produktów turystycznych do promocji turystycznej gminy,
  - stworzenie spójnej, kompleksowej oferty turystycznej z uwzględnieniem turystyki kulturowej, aktywnej, rekreacyjnej, specjalistycznej, jak również konferencyjnej,
  - organizacja rajdów pieszych, konnych, rowerowych i ich promocja,

- zagospodarowanie plaż gminnych,
- nawiązanie współpracy z podmiotami branży turystycznej, wojewódzkimi i centralnymi punktami informacji turystycznej w celu efektywnej dystrybucji oferty,
- propagowanie turystyki wodnej,
- promowanie dziedzictwa militarnego,
- promowanie kultury kurpiowskiej.

#### **Cel strategiczny IV. Zapewnienie środowiska naturalnego wysokiej jakości, ochrona wartości przyrodniczych i historycznych**

- Cel operacyjny IV.1 Ochrona dziedzictwa przyrodniczego i racjonalna gospodarka zasobami:
- Kierunki działań:
  - zachowanie ciągłości terenów otwartych, ciągów ekologicznych, istniejących na terenie gminy cieków wodnych i użytków zielonych,
  - uporządkowanie systemu odprowadzania wód opadowych,
  - realizacja programu usuwania azbestu,
  - wspieranie działań mających na celu ochronę środowiska przyrodniczego i krajobrazu,
  - wspieranie racjonalnej gospodarki zasobami wodnymi,
  - promocja i wspieranie ekologicznych przedsięwzięć inwestycyjnych,
  - rozbudowa systemów wodociągowych,
  - modernizacja stacji uzdatniania wody,
  - rozbudowa sieci kanalizacyjnej, dbanie o jej stan i prawidłowe działanie,
  - budowa przydomowych oczyszczalni ścieków oraz budowa szamb na terenach o rozproszonej zabudowie,
  - prowadzenie i monitorowanie racjonalnej gospodarki odpadami,
  - usuwanie folii rolniczej i innych odpadów pochodzących z działalności rolniczej,
  - edukacja mieszkańców z zakresu naturalnych zasobów środowiska oraz ich ochrony,
  - wsparcie rolnictwa ekologicznego oraz wdrażania programów rolno – środowiskowych,
  - termomodernizacja obiektów użyteczności publicznej, komunalnych oraz obiektów indywidualnych i budynków wielorodzinnych;
  - zwiększenie wykorzystania odnawialnych źródeł energii;
  - zmniejszenie ilości pieców powodujących znaczne zanieczyszczenie środowiska,
  - monitorowanie oraz przeciwdziałanie tworzeniu dzikich wysypisk śmieci,

- zmeliorowanie użytków rolnych nie pogarszając stanu środowiska z uwzględnieniem konieczności osiągnięcia celów środowiskowych w jednolitych częściach wód,
  - promocja Kodeksu Dobrej Praktyki Rolniczej,
  - budowa sieci gazowniczej (uzależniona od realizacji inwestycji w zakresie sieci przesyłowej),
  - zwiększanie retencji w ramach przeciwdziałania skutkom suszy,
  - analiza skuteczności systemu zarządzania ryzykiem powodzi i rekomendacja zmian,
  - wdrożenie systemu monitorowania i gromadzenia informacji o podtopieniach i ich skutkach na obszarach zurbanizowanych i użytków rolnych,
  - analiza możliwości zwiększenia retencji na terenach leśnych, rolniczych i zurbanizowanych.
- Cel operacyjny IV.2 Renowacja i ochrona dziedzictwa historycznego i obiektów zabytkowych:
- Kierunki działań:
- odnowa i konserwacja obiektów zabytkowych i historycznych przy współudziale partnerów prywatnych, publicznych oraz trzeciego sektora z wykorzystaniem środków Unii Europejskiej i innych dotacji,
  - ochrona dziedzictwa kulturowego oraz zwiększenie roli zabytków w ofercie turystycznej gminy,
  - promowanie dziedzictwa militarnego,
  - inscenizacje historyczne.
- Cel operacyjny IV.3 Zwiększenie wykorzystania odnawialnych źródeł energii:
- Kierunki działań:
- zwiększenie udziału innowacyjnych technologii z wykorzystaniem odnawialnych źródeł energii,
  - promocja innowacyjnych technologii grzewczych jako naturalnego źródła energii cieplnej i jej pozytywnego wpływu na środowisko naturalne,
  - wspieranie przedsięwzięć budowy odnawialnych źródeł energii na terenie gminy,
  - modernizacja infrastruktury oświetlenia ulicznego,
  - zmniejszenie ilości pieców powodujących znaczne zanieczyszczenie środowiska.
- Cel operacyjny IV.4 Promocja ochrony środowiska, postaw proekologicznych i zdrowego trybu życia:

- Kierunki działań:
  - o zwiększanie świadomości ekologicznej mieszkańców, w szczególności edukacji ekologicznej,
  - o organizacja zajęć terenowych dla uczniów placówek oświatowych w ekologicznych gospodarstwach rolnych,
  - o wdrożenie w placówkach oświatowych zajęć z zasad prawidłowego odżywiania i upowszechniania kultury sportu,
  - o promocja ochrony środowiska i zdrowego trybu życia,
  - o organizacja akcji sprzątnięcia świata,
  - o organizacja akcji informacyjnych,
  - o organizacja konkursów o tematyce przyrodniczej i ekologicznej.

Sformułowane powyżej strategiczne kierunki rozwoju gminy wynikają z założenia, że stabilna i długofalowa realizacja opracowanych celów strategicznych i operacyjnych przyniesie wymierne efekty poprawy jakości życia mieszkańców. Kształt merytoryczny strategii rozwoju gminy stanowi i opisuje kierunkowe działania gminy, które docelowo zapewnią jej oczekiwany zrównoważony wieloaspektowy rozwój.

### 3.4. PLANOWANE PROJEKTY

W ramach prac nad przygotowaniem Strategii Rozwoju Gminy Nowogród zostały sformułowane zadania inwestycyjne przewidziane do realizacji do 2027 r. zaprezentowano je w tabeli 7.

Tabela 7. Planowane przedsięwzięcia do realizacji

Nazwa planowanego działania – zadanie	Termin realizacji	Planowany koszt	Źródła finansowania (środki własne/ dofinansowanie)
Usunięcie odpadów rolniczych min. folii rolniczej	2022-2023	Od 50 tyś do 100 tyś zł w zależności od ilości złożonych wniosków)	NFOSiGW
Usunięcie odpadów zawierających azbest	2022-2026	Od 20 tyś do 100 tyś zł w zależności od ilości złożonych wniosków.	WFOŚiGW + sr. własne
Przebudowa dróg gminnych w Nowogrodzie	2022-2023	Ok 12 mln. zł	Śr. Własne + dofinansowanie
Przebudowa dróg gminnych w Nowogrodzie	2022-2023	Ok 6 mln. zł	Śr. Własne + dofinansowanie

Nazwa planowanego działania – zadanie	Termin realizacji	Planowany koszt	Źródła finansowania (środki własne/ dofinansowanie)
<b>Budowa kanalizacji sanitarnej oraz deszczowej w Nowogrodzie</b>	2023-2026		Śr. Własne + dofinansowanie
<b>Budowa wodociągu Sławiec - Nowogród</b>	2023-2026		Śr. Własne + dofinansowanie
<b>Modernizacja oczyszczalni ścieków w Nowogrodzie</b>	2022-2023	Ok 9 mln zł	Śr. Własne + dofinansowanie

Źródło: dane Gminy Nowogród

#### **4. OCZEKIWANE REZULTATY PLANOWANYCH DZIAŁAŃ, W TYM W WYMIARZE PRZESTRZENNYM ORAZ WSKAŹNIKI ICH OSIĄGNIĘCIA**

W celu monitorowania realizacji określonych w Strategii Rozwoju Gminy Nowogród na lata 2022-2027 celów, określono następujące mierniki:

##### **Cel strategiczny I. Nowoczesna infrastruktura techniczna:**

- długość wyremontowanych i zmodernizowanych dróg gminnych, powiatowych, wojewódzkich oraz drogi krajowej (km),
- długość nowo wybudowanych ścieżek rowerowych i pieszo-rowerowych (km),
- ludność korzystająca z sieci wodociągowej, kanalizacyjnej w % ludności ogółem (%),
- liczba nowych miejsc parkingowych (szt.),
- liczba zmodernizowanych gminnych stacji uzdatniania wody (szt.),
- liczba wybudowanych przydomowych oczyszczalni ścieków oraz szamb (szt.),
- długość rozbudowanej sieci kanalizacyjnej (km),
- długość rozbudowanej sieci wodociągowej (km),
- liczba opracowanych planów zagospodarowania przestrzennego (szt.),
- liczba wybudowanych domów pomocy społecznej (szt.),
- powierzchnia terenów inwestycyjnych (ha),
- powierzchnia terenów przeznaczonych na rozwój funkcji turystycznej (ha),
- liczba wdrożonych e-usług (szt.).

##### **Cel strategiczny II. Poprawa kreatywności i konkurencyjności mieszkańców:**

- liczba zarejestrowanych w PUP osób bezrobotnych (osoba),
- liczba osób korzystających z pomocy społecznej (osoba),
- liczba osób korzystających z oferty domu pomocy społecznej (osoba),
- liczba dzieci w przedszkolach (osoba),
- liczba dzieci w nowoutworzonych punktach żłobkowych/ żłobkach (osoba),
- wartość inwestycji infrastrukturalnych w zakresie wyposażania placówek edukacyjnych (w tym sprzętu technologii teleinformatycznych) (PLN),
- liczba organizacji pozarządowych zarejestrowanych w rejestrze REGON (szt.),
- liczba godzin zorganizowanych zajęć pozalekcyjnych, wyrównawczych, szkoleniowych, rozwijających zainteresowania dzieci i młodzieży w obiektach placówek oświatowych i kulturalnych (godzina),
- liczba wybudowanych siłowni zewnętrznych, placów zabaw (szt.),

- liczba zmodernizowanych świetlic wiejskich (szt.),
- liczba budynków dostosowanych do potrzeb osób niepełnosprawnych ruchowo (szt.),
- liczba zorganizowanych imprez sportowych (szt.),
- liczba stworzonych terenów rekreacyjnych (w tym plaż i stanic wodnych) (szt.),
- liczba działających na terenie gminy kół gospodyń wiejskich (szt.).

### **Cel strategiczny III. Innowacyjna i efektywna gospodarka:**

- liczba podmiotów gospodarki narodowej zarejestrowanych w rejestrze REGON (szt.),
- liczba gospodarstw rolnych zrzeszonych w grupach producenckich i kooperacyjnych (szt.),
- liczba utworzonych miejsc pracy poza rolnictwem (szt.),
- liczba zakładów przetwórstwa rolno - spożywczego i rzemiosła (szt.),
- liczba przeprowadzonych przedsięwzięć o charakterze edukacyjnym – szkoleń, warsztatów, konferencji (szt.),
- liczba obiektów prowadzących obsługę ruchu turystycznego, w tym gospodarstw agroturystycznych (szt.),
- wartość inwestycji przeznaczonych na budowę i modernizację infrastruktury turystycznej (PLN),
- liczba instytucji i podmiotów zaangażowanych w tworzenie i funkcjonowanie systemu promocji inwestycyjnej i gospodarczej gminy (szt.),
- liczba rozbudowanych szlaków turystycznych (szt.),
- liczba przeprowadzonych inscenizacji historycznych (szt.),
- liczba wybudowanych punktów widokowych, parkingów w pobliżu tras turystycznych w miejscach atrakcyjnych krajobrazowo (szt.).

### **Cel strategiczny IV. Zapewnienie środowiska naturalnego wysokiej jakości, ochrona wartości przyrodniczych i historycznych:**

- liczba rozbudowanych gminnych stacji uzdatniania wody (szt.),
- liczba wybudowanych przydomowych oczyszczalni ścieków oraz szamb (szt.),
- długość rozbudowanej sieci kanalizacyjnej (km),
- długość rozbudowanej sieci wodociągowej (km),
- liczba obiektów użyteczności publicznej, w których przeprowadzono termomodernizację (szt.),
- liczba obiektów indywidualnych objętych działaniami termomodernizacyjnymi (szt.),
- liczba obiektów komunalnych objętych działaniami termomodernizacyjnymi (szt.),
- liczba odnowionych obiektów zabytkowych i historycznych (szt.),

- liczba gospodarstw domowych korzystających z ekologicznych technologii grzewczych (szt.),
- liczba przeprowadzonych inscenizacji i pikników historycznych (szt.),
- liczba powstałych na terenie gminy źródeł energii odnawialnych (szt.),
- powierzchnia zrehabilitowanych terenów przyrodniczo zdegradowanych (ha),
- liczba zorganizowanych działań podnoszących świadomość ekologiczną (konkursy, akcje informacyjne) (szt.),
- liczba stworzonych zbiorników retencji (szt.),
- liczba podjętych przedsięwzięć służących do zwiększenia lub odtworzenia naturalnej retencji (szt.),
- ilość retencjonowanej wody na gruntach rolnych (m<sup>3</sup>),
- ilość retencjonowanej wody na obszarach z gęstą zabudową (m<sup>3</sup>),
- ilość zagospodarowanych wód opadowych i roztopowych (m<sup>3</sup>),
- ilość wykorzystanej wody z systemów drenarskich (m<sup>3</sup>),
- ilość wykorzystanej wody z systemów drenarskich do nawadniania upraw polowych (m<sup>3</sup>),
- masa unieszkodliwionego azbestu (kg),
- poziom zmniejszenia zużycia wody z wodociągu (%),
- poziom lesistości (%),
- liczba gospodarstw ekologicznych (szt.),
- liczba wdrożonych systemów monitorowania (szt.).



## 5. WYMIAR PRZESTRZENNY STRATEGII

### 5.1. MODEL STRUKTURY FUNKCJONALNO-PRZESTRZENNEJ GMINY NOWOGRÓD

Model struktury przestrzenno-funkcjonalnej służy zobrazowaniu przestrzennej struktury gminy, włączając w to kierunki rozwoju oraz poszczególne zadania inwestycyjne. Wynika on przede wszystkim z zapisów Studium uwarunkowań i kierunków zagospodarowania przestrzennego Gminy Nowogród oraz pozostałych dokumentów planistycznych opracowanych na poziomie regionalnym tj. Planu Zagospodarowania Przestrzennego Województwa Podlaskiego.

Na terenie gminy występują wskazane w Strategii Rozwoju Województwa Podlaskiego 2030 obszary wiejskie cenne przyrodniczo: obszary podlegające ochronie na podstawie ustawy o ochronie przyrody oraz korytarze ekologiczne stanowiące sieć ekologiczną województwa (opisane w Rozdziale 2.1.4. Walory Przyrodnicze).

Zgodnie z danymi zaprezentowanymi w ISOK (Informatyczny System Osłony Kraju) na terenie

gminy istnieje wstępne ryzyko powodziowe i zagrożenie powodziowe. Również w Studium Uwarunkowań i Kierunków Zagospodarowania Przestrzennego Gminy i Miasta Nowogród wskazano, że na terenie gminy występują tereny zagrożone powodzią (w tym także na części obszarów atrakcyjnych turystycznie).

Zgodnie z zapisami Planu Zagospodarowania Przestrzennego Województwa Podlaskiego Gmina Nowogród została wymieniona wśród gmin posiadających najmniejszą liczbę ludności. Miejscowość Nowogród została wskazana jako miejscowość koncentrująca funkcje usług publicznych podstawowych z zakresu: administracji, szkolnictwa, opieki zdrowotnej i społecznej, kultury i sportu oraz gospodarcze, produkcyjno-usługowe i mieszkalnictwa o ponadlokalnym zasięgu oddziaływania, szczególnie w zakresie kultury i turystyki a także ze względu na funkcję produkcyjno-usługową z Podstrefą Suwalskiej SSE.

Zgodnie z Planem Zagospodarowania Przestrzennego Województwa Podlaskiego na terenie Gminy Nowogród znajduje się kompleks ćwiczebny nr 7585 (wojskowy teren zamknięty) czy schrony bojowe.

Jednym z głównych szlaków rowerowy o międzynarodowym zasięgu wskazano: Euro Velo R 11 (EVIII) Ateny – Skopje – Belgrad – Koszyce – Kraków – Warszawa – Wilno – Tallin – Helsinki – Nordkapp (Norwegia), przebiegający przez województwo podlaskie na trasie: Tarnowo – Miastkowo – Czartoria – Jankowo – Nowogród – Szablak – Jednaczewo – Łomża – Piątnica – Kalinowo – Drozdowo – Rakowo-Czachy – Rakowo-Boginie – Krzewo – Bronowo – Niwkowo – Wizna – Ruś – Sambory – Sieburczyn – Rutkowskie – Burzyn – Szostaki – Mocarze – Chyliny – Pluty – Brychy – Barwiki – Racibory – Radziłów – Klimaszewnica – Białaszewo – Okół – Ruda – Modzelówka – Pieńczykówek – Stoczek – Ciszewo – Kuligi – „Las Grzędy” – Woźnawieś – Orzechówka – Tajenko – Sosnowo – Gabowe Grądy – Białobrzegi – Augustów – Studzieniczna – Serwy – Bryzgiel – Gawrych Ruda – Wigry – Karolin – Sejny – Ogrodniki – (Lazdijai) o długości około 336 km.

Przez teren gminy przebiegają różne szlaki turystyczne o znaczeniu ponadlokalnym i ponadregionalnych. Należą do nich:

- szlak wodny im. Króla Stefana Batorego,
- szlaki samochodowe (szlaki kulturowe):
  - Szlak Chwały Oręża Polskiego,
  - Szlak Fortyfikacji Pozycji Granicznej,
  - Szlak Frontu Wschodniego I Wojny Światowej.

Przez teren gminy przebiega sieć gazowa wysokiego ciśnienia (gazociąg Polska – Litwa).

Wśród kierunków wspierania rozwoju infrastruktury turystycznej, wypoczynkowej i uzdrowiskowej w dokumencie wyszczególniono m.in. potrzebę rozwoju zagospodarowania terenów rekreacyjnych o szczególnym znaczeniu dla sportów letnich i zimowych, z unikalnymi zasobami przyrodniczymi oraz atrakcyjnym ukształtowaniem naturalnym, w tym budowy infrastruktury sportowej i rekreacyjnej niezbędnej dla markowych produktów turystycznych, takiej jak: stacje przy turystycznych szlakach wodnych, wypożyczalnie sprzętu, przystanie, pomosty, punkty widokowe itp. Działania te dotyczyć mogą niektórych miejscowości gminnych o znaczeniu regionalnym i krajowym z większą ilością walorów turystycznych, w tym wyszczególniono m.in. Nowogród. Aby zwiększyć atrakcyjności turystyczną i rekreacyjną zabytkowych zespołów urbanistycznych i przestrzeni publicznych głównych ośrodków obszarów turystyczno-wypoczynkowych województwa zaproponowano wsparcie podnoszenia atrakcyjności turystycznej obszarów zabytkowych i przestrzeni publicznych z priorytetem miejscowości gminnych w tym w Nowogrodzie.

Jednym ze wspomnianych kierunków gospodarowania lasami, w którym wspomniano o Gminie Nowogród było sukcesywne zalesianie gruntów marginalnych dla potrzeb produkcji rolniczej (gminy objęte Krajowym Programem Zwiększania Lesistości).

Jednym z kierunków działań dla ochrony i wykorzystania dziedzictwa kulturowego określonym w dokumencie jest Integracja działań społeczno-gospodarczych dla opieki nad zabytkami,

w tym wspieranie rozwoju infrastruktury publicznej, zwłaszcza turystycznej, wykorzystującej miejscowe tradycje, w tym, między innymi, budowy infrastruktury turystycznej i zagospodarowania Szlaku Wodnego na odcinku miasta Nowogród. Kształtowanie obszarów zabytkowych i krajobrazów kulturowych, poprzez m.in.: ustanawianie nowych parków krajobrazowych, obszarów chronionego krajobrazu, zespołów przyrodniczo-krajobrazowych, przede wszystkim na obszarach o zachowanych regionalnych cechach krajobrazu kulturowego, w tym: budowę arterii ekologiczno-historycznej „Natura i historia Doliny Narwi” w Gminie Nowogród.

Zgodnie z tym dokumentem Gmina Nowogród leży w obszarze funkcjonalnym Miasta Łomża.

Wśród kierunków poprawy i rozwoju infrastruktury miejskiego obszaru funkcjonalnego ośrodka subregionalnego Łomży w zakresie poprawy i rozwoju infrastruktury kultury, sportu, rekreacji

i obsługi turystyki, wskazano m.in. realizację ścieżki rowerowej w ramach EuroVelo na trasie Łomża – Jednaczewo – Szablak – Nowogród oraz tworzenie warunków do budowy infrastruktury turystycznej i zagospodarowanie szlaku wodnego Narwi na odcinku Łomża – Nowogród, z budową portu rzeczno-głazowego w Nowogrodzie. Zaś w zakresie poprawy infrastruktury dla rozwoju inwestycji gospodarczych w terenach produkcyjno-usługowych obszaru funkcjonalnego, poprzez doposażenie w infrastrukturę techniczną, transportową oraz unowocześnienia systemów teleinformatycznych e-biznesu innowacji, nowoczesnych technologii i współpracy przedsiębiorstw poprawiające ich atrakcyjność inwestycyjną, z priorytetem specjalnych stref ekonomicznych w Łomży i Nowogrodzie oraz tworzenie warunków do budowy infrastruktury turystycznej i zagospodarowanie szlaku wodnego Narwi na odcinku Łomża – Nowogród, z budową portu rzeczno-głazowego w Nowogrodzie.

Wśród kierunków rozwoju infrastruktury systemu transportowego miejskiego obszaru funkcjonalnego Łomży wskazano m.in. potrzebę rozbudowy i budowy dróg.

Zgodnie ze Studium Uwarunkowań i Kierunków Zagospodarowania Przestrzennego Miasta i Gminy Nowogród za uwarunkowania ograniczające rozwoju gminy uznaje się:

1. W zakresie rozwoju struktury funkcjonalno – przestrzennej:

- a. ograniczenia rozwoju przestrzennego i funkcji osadniczej wynikające z potrzeby ochrony:
    - o najbardziej cennych ekosystemów wodno – łąkowych w dolinach cieków wodnych i innych obniżeniach terenowych,
    - o kompleksów leśnych,
    - o rolniczej przestrzeni produkcyjnej (występowanie gleb chronionych),
    - o złóż surowców,
  - b. występowanie terenów podmokłych oraz rozległych dolin i obniżeniach terenowych o niekorzystnych warunkach fizjograficznych dla zabudowy, występowanie terenów zagrożonych powodzią, ograniczenia w zagospodarowaniu:
    - o na terenach objętych przyrodniczą ochroną konserwatorską (Obszar Chronionego Krajobrazu Równiny Kurpiowskiej i Doliny Dolnej Narwi),
    - o w strefie krawędziowej doliny Narwi,
    - o w strefach technicznych linii elektroenergetycznych 110 kV,
  - c. brak dostępu do komunikacji kolejowej.
2. W zakresie ochrony i kształtowania środowiska przyrodniczego:
- a. zanieczyszczenie wód Narwi i Pisy, pochodzenia zewnętrznego, ograniczające rozwój funkcji turystyczno-wypoczynkowej,
  - b. występowanie zagrożeń powodziowych na części obszarów atrakcyjnych turystycznie,
  - c. nierozwiązana gospodarka ściekowa na obszarze gminy, z wyjątkiem miasta Nowogród posiadającego oczyszczalnię ścieków i w części skanalizowany obszar miasta.
3. W zakresie rolnictwa i gospodarki:
- a. słaba jakość gleb w północno – wschodniej części gminy,
  - b. niekorzystna struktura wieku użytkowników gospodarstw (znaczny udział prawie 50% stanowią użytkownicy powyżej 50 lat),
  - c. znaczny udział małych gospodarstw o powierzchni do 10 ha,
  - d. ograniczony poziom usług na rzecz rolnictwa,
  - e. brak zakładów przetwórstwa rolno – spożywczego,
  - f. trudności w zbyciu produktów rolnych.
4. W zakresie turystyki i wypoczynku:
- a. braki standardowe i ilościowe w ogólnodostępnej bazie turystycznej,
  - b. zbyt mała promocja walorów turystycznych.
5. W zakresie komunikacji:
- a. braki ulepszonych nawierzchni ulic i dróg lokalnych i gminnych,

- b. zły stan techniczny dróg i niska nośność podbudów jezdni,
  - c. braki w rozwoju zaplecza ruchu kołowego w regionie i gminie,
  - d. zbyt wąskie pasy drogowe ulic,
  - e. brak dostępu do komunikacji kolejowej.
6. W zakresie zaopatrzenia w wodę:
- a. brak sieci wodociągowej w pozostałych 5 wsiach gminy.
7. W zakresie odprowadzenia ścieków:
- a. brak sieci kanalizacji sanitarnej we wschodniej części miasta,
  - b. brak rozwiązanej gospodarki ściekowej na terenie gminy.
8. W zakresie zaopatrzenia w gaz:
- a. brak możliwości zaopatrzenia w gaz przewodowy.
9. W zakresie elektroenergetyki:
- a. istniejąca sieć elektroenergetyczna 15kV wymaga częściowego remontu i modernizacji,
  - b. niektóre odcinki linii komunalno-oświetleniowych nn wymagają przeprowadzenia remontu i modernizacji,
  - c. w miarę wzrostu zapotrzebowania na moc i energię elektryczną zajdzie konieczność budowy nowych odcinków linii napowietrznych 15kV wraz ze stacjami transformatorowymi 15/0,4kV,
  - d. zachodzi konieczność wyznaczenia technicznych stref ochronnych od istniejących i projektowanych linii napowietrznych 15kV i 110kV do istniejących i projektowanych obiektów kubaturowych.

**Uwarunkowania wspierające rozwój struktury funkcjonalno – przestrzennej gminy:**

- położenie gminy w obszarze „Zielonych Płuc Polski” stwarzające możliwość ekologicznej promocji gminy,
- występowanie obszarów o korzystnych warunkach do rozwoju intensywnej produkcji rolnej,
- wysokie walory przyrodnicze i krajobrazowe gminy stwarzające możliwość rozwoju funkcji turystycznej:
  - występowanie terenów i obiektów objętych przyrodniczą ochroną konserwatorską - Obszar Chronionego Krajobrazu Równiny Kurpiowskiej i Doliny Dolnej Narwi, pomniki przyrody, użytki ekologiczne,
  - doliny rzek Narwi i Pisy - korytarz ekologiczny łączący jeziora mazurskie z doliną Wisły,
  - duże kompleksy leśne o przydatnych dla rekreacji siedliskach,

- zachowane środowisko kulturowe – architektura i folklor, w tym: Skansen Kurpiowski w Nowogrodzie będący muzeum regionu etnograficznego Kurpiowszczyzny z tradycyjnymi obiektami budownictwa ludowego,
- występowanie obiektów dziedzictwa kulturowego umożliwiających rozwój turystyki krajoznawczej, w tym zachowany układ urbanistyczny Nowogrodu (miasta historycznego) z zabytkowym kościołem,
- szlaki turystyczne:
  - samochodowy – drogą wojewódzką nr 645 Łomża - Nowogród - Myszyniec,
  - wodny – rzekami Narwią i Pisą,
  - pieszo – rowerowy.

Z uwagi na uwarunkowania przyrodnicze oraz istniejące zainwestowanie na obszarze gminy wydzielono w dokumencie następujące jednostki strukturalne:

- Jednostka I - miasto Nowogród – obejmuje zainwestowaną część obszaru miasta oraz tereny położone w bezpośrednim sąsiedztwie istniejącego zainwestowania,
- Jednostka II – rolnicza – obejmuje południowo - wschodnią część gminy,
- Jednostka III – turystyczno - ekologiczna – obejmuje północną i północno - zachodnią część gminy z dolinami rzek Narwi i Pisy.

Jednostka I (Miasto Nowogród) - Znaczną część obszaru miasta 81,5% zajmują użytki rolne. Tereny zurbanizowane obejmują około 7% ogólnej powierzchni i położone są w środkowej części północnej strony obrębu miasta. Miasto położone jest na wysokiej skarpie naprzeciwko ujścia Pisy do Narwi w Obszarze Chronionego Krajobrazu Równiny Kurpiowskiej i Doliny Dolnej Narwi. Występują zabytki architektury (kościół parafialny) i budownictwa ludowego. Malownicze położenie, dobry stan środowiska przyrodniczego, dobra dostępność komunikacyjna, bliskość miasta powiatowego stwarza szansę rozwoju poprzez wykorzystanie tych walorów dla rozwoju wypoczynku i turystyki.

Jednostka II – rolnicza - W jednostce dominuje gospodarka rolna. Obszar charakteryzuje się wyższą jakością rolniczej przestrzeni produkcyjnej z przewagą gleb III i IV klasy bonitacyjnej. Lasy występują we wschodniej i południowej części jednostki odznaczającej się gorszymi warunkami glebowymi. Sieć osadniczą jednostki tworzy 7 wsi: Mątwnica, Grzymały, Sławiec, Grądy, Chmielewo, Dzierzgi, Sulimy. Wszystkie jednostki osadnicze to wsie typowo rolnicze. Funkcja usługowa jest słabo rozwinięta i odgrywa małą rolę w strukturze funkcjonalnej jednostki. Największa koncentracja usług podstawowych - usługi handlu, strażnica OSP, świetlica, boisko - występuje we wsi Mątwnica. Pozostałe placówki usługowe występują w rozproszeniu i są to: usługi handlu, kultury (świetlica w Grądach), ochrony przeciwpożarowej

(strażnice OSP w Grądach, Chmielewie). Funkcja przemysłowa ogranicza się do rezerwy terenu pod zakład rolno-spożywczy. Przez obszar jednostki przebiegają dwie napowietrzne linie elektroenergetyczne 110 kV.

Jednostka III - turystyczno – ekologiczna - Jednostka charakteryzuje się wysokimi walorami środowiska przyrodniczego, w tym urozmaiconą rzeźbą terenu (strefy krawędziowe dolin), obecnością rzek Narwi i Pisy oraz znacznym udziałem lasów, łąk i pastwisk. Rolnicza przestrzeń produkcyjna o niskiej jakości gruntów z przewagą V i VI klasy bonitacyjnej. Podstawową funkcją jednostki jest turystyka z rozwiniętą bazą rekreacyjno – wypoczynkową w postaci ośrodków turystycznych i zabudowy letniskowej oraz szlakami turystyki pieszej, pieszo - rowerowej, samochodowej i wodnej. Doliny rzek Narwi i Pisy - krajowego szlaku turystyki wodnej łączącego Wielkie Jeziora Mazurskie z Wisłą oraz przylegające do nich kompleksy leśne stanowią główną atrakcję turystyczną gminy. Jednostka położona jest w Obszarze Chronionego Krajobrazu Równiny Kurpiowskiej i Doliny Dolnej Narwi. Sieć osadniczą jednostki tworzy 8 wsi: Morgowniki, Ptaki, Baliki, Serwatki, Kupnina, Szablak, Jankowo Młodzianowo, Jankowo Skarbowo. Funkcja usługowa jest słabo rozwinięta. Kilka placówek usługowych znajduje się w zespole wsi Jankowo Młodzianowo - Jankowo Skarbowo (świetlica, strażnica OSP). Najważniejszą rolę w strukturze odgrywa funkcja turystyczna, która rozwija się w większości wsi jednostki. Największa koncentracja zabudowy letniskowej występuje we wsiach: Ptaki, Baliki, Morgowniki, Serwatki. We wsiach Baliki, Ptaki, Morgowniki i Jankowo Młodzianowo zlokalizowane są ośrodki wypoczynkowe. Obszar jednostki ze względu na walory przyrodnicze oraz istniejącą bazę posiada predyspozycje do rozwoju funkcji turystycznej.

#### Funkcja turystyczno-wypoczynkowa

W sieci osadniczej wyróżniają się wsie położone nad rzekami Pisą i Narwią. Miejscowości:

- Baliki, Ptaki, Morgowniki - ośrodki turystyczne oraz kolonie zabudowy letniskowej,
- Serwatki - zabudowa letniskowa,
- Jankowo Młodzianowo - ośrodek turystyczny.

#### Funkcja usługowa

Poza Nowogrodem ogranicza się do pojedynczych obiektów usługowych z zakresu obsługi ludności (świetlica, strażnica OSP, sklep) i obsługi rolnictwa występujących w rozproszeniu.

#### Funkcja przemysłowa

Jest słabo rozwinięta. Większość zakładów produkcyjno - usługowych zlokalizowanych jest w Nowogrodzie.

#### Lasy ochronne

Jeden kompleks lasów wodochronnych, położony w dolinie Narwi, zaliczony do grupy lasów strefy podmiejskiej.

#### Sieć dolin małych cieków wodnych

Sieć ta związana jest z doliną rzeki Krzywa Noga oraz małymi bezimiennymi cieków, jak również obniżenia terenowe (uzupełnione lasami) – elementy drobno przestrzenne systemu, stanowiące ciągi przyrodnicze o znaczeniu lokalnym i funkcjach: ekologicznej, gospodarczej i krajobrazowej.

Rysunki 4 - 6 przedstawiają mapy Gminy Nowogród (miasto i cała gmina) z zaznaczonymi kierunkami rozwoju wskazanymi w Studium uwarunkowań i kierunków zagospodarowania przestrzennego Gminy i Miasta Nowogród wraz z polityką planistyczną dla miasta.

Rysunek 7 zaś Model struktury funkcjonalno – przestrzennej.



Rysunek 4. Kierunki rozwoju Gminy Nowogród

STUDIUM UWARUNKWAŃ I KIERUNKÓW ZAGOSPODAROWANIA PRZESTRZENNEGO



# GMINA NOWOGRÓD

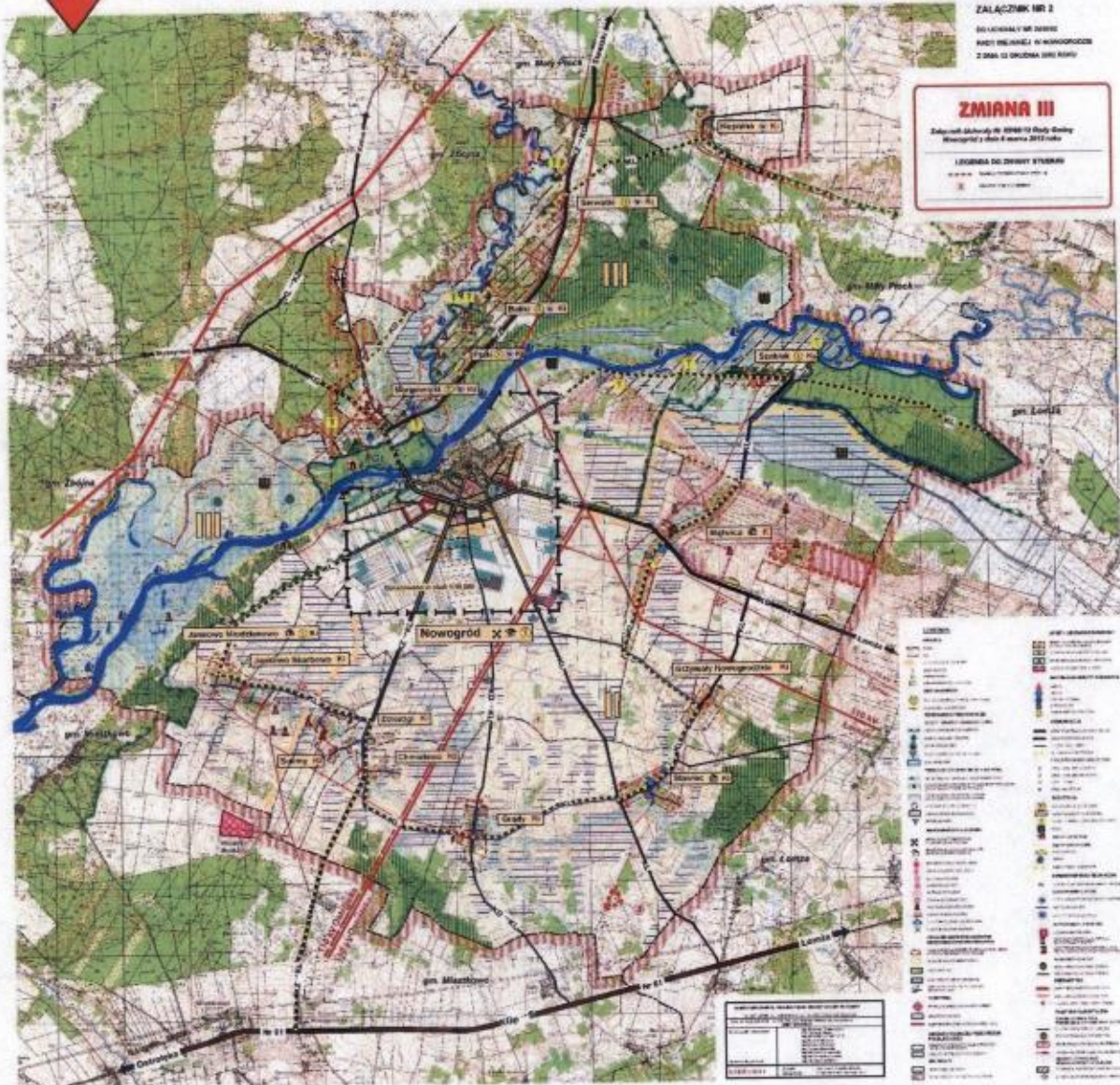
## KIERUNKI ZAGOSPODAROWANIA PRZESTRZENNEGO

SKALA 1:25 000

**ZMIANA I**  
ZATWIERDZONA UCHWAŁĄ  
NR XXV/2006  
KADRY WYKONANE W NOWOGRÓDZIE  
Z DNIA 12 LUTEGO 2006 ROKU

ZALĄCZNIK NR 2  
DO UCHWAŁY NR XXXII  
KADRY WYKONANE W NOWOGRÓDZIE  
Z DNIA 12 LUTEGO 2006 ROKU

**ZMIANA III**  
Zatwierdzona uchwałą nr XXXIX/19 Rady Gminy Nowogród z dnia 6 marca 2013 roku  
LUBUSKA DZIENNIK STANOW



## LEGENDA:

	<b>GRANICA</b>		<b>STREFY OBSZARÓW ZABUDOWY</b>
	GMINY		TERENY ZAMIESZKOWANE (ZAWIERAJĄCE REZERWY NA UZPELNIENIE)
	WSI		TERENY REKREACYJNO-WYPOCYNKOWE
	JEDNOSTEK STRUKTURALNYCH		REJON ROZWOJU ZABUDOWY LETNISKOWEJ
	Miasto Nowogród		TERENY PRODUKCYJNO-USŁUGOWE
	jednostka rolnicza		
	jednostka turystyczno - ekologiczna		
	<b>SIEĆ OSADNICZA</b>		<b>WAŻNIEJSZE OBIEKTY USŁUGOWE</b>
	WSE Z DODATKOWĄ FUNKCJĄ TURYSTYCZNĄ		KOŚCIÓŁ
	POZOSTAŁE MIEJSCOWOŚCI		SZKOŁA
	<b>ŚRODOWISKO PRZYRODNICZE</b>		OŚRODEK ZDROWIA
	<b>TERENY I OBSZARY OBJĘTE OCHRONĄ</b>		STRAŻNICA OSP
	Obszar Chronionego Krajobrazu		OBIEKTY OBSŁUGI ROLNICTWA
	Pomnik Przyrody - Jaskółce		
	Użytki Ekologiczne		
	Pomnik Przyrody - Źródła Wody		
	Las Ochronny		
	<b>TERENY WSKAZANE DO OBJĘCIA OCHRONĄ</b>		<b>KOMUNIKACJA</b>
	Projektowany Kurspowski Park Krajobrazowy		DROGI WOJEWÓDZKIE O FUNKCJI HG I KZ
	Dolinowe Węzłowe Obszary Powazań Przyrodniczych (zakaz zmiany sposobu użytkowania)		DROGA POWIATOWA KLASY L
	Dolinowe Lokalne Ciągi Ekologiczne (zakaz zmiany sposobu użytkowania)		GŁÓWNE DROGI GMINNE
	Strefa Ochronna Wód Wód		
	Obszar Strefy Krawędzowej		
	Źródło Wody		
	<b>ŚRODOWISKO KULTUROWE</b>		<b>PROJEKTOWANE FUNKCJE DRÓG</b>
	Miejscowość z zabytkowymi układem urbanistycznym		G DROGI I CIĄGI ULIC GŁÓWNYCH
	Miejscowości z obiektami o znaczeniu ochronnym/konserwatorskim		Z DROGI I CIĄGI ULIC ZBIORCZYCH
	Zespół Kościoła Parafialnego		L DROGI LOKALNE
	Cmentarz Rzymsko-Katolicki		D DROGI DOJAZDOWE
	Cmentarz Żydowski		
	Cmentarz Wojenny		<b>TURYSTYKA</b>
	Muzeum Kurspowskie		WSE Z FUNKCJĄ TURYSTYCZNĄ
	Zabytki Archeologiczne		TERENY ZABUDOWY LETNISKOWEJ
	Stanowiska Archeologiczne		HOTEL
	Strefa Archeologiczna		OŚRODKI TURYSTYCZNE
	Fortyfikacje (bunkry), zachowane		SZLAKI TURYSTYCZNE
	Fortyfikacje (bunkry), ruiny		SAMODRODOWY
	<b>LOKALNE WARTOŚCI ZASOBÓW ŚRODOWISKA PRZYRODNICZEGO</b>		WODNY
	Uciążliwe Źródła Nruższczenia Naturalnego z przeznaczeniem do eksploatacji		SIECI PIESZO - ROWEROWE
	Źłóża Surowców Mineralnych		<b>INFRASTRUKTURA TECHNICZNA</b>
	Obszary Leśne		NU TEREN DO ŚLEDOWANIA I UTYLIZACJI ODPADÓW
	Las Atrakcyjne dla Rekreacji		<b>ZAOPIATRZENIE W WODĘ</b>
	Wody Powierzchniowe i docelowo klasy czystości		UJĘCIE I STACJA WODOCIĄGOWA DO MODERNIZACJI
	<b>ZAGROŻENIA</b>		SIĘĆ WODOCIĄGOWA
	Istniejące Komunalne Wysypiska Śmieci		WSE DO ZWODOCIĄGOWANIA
	Obszary Zalewowe		<b>ODPROWADZANIE ŚCIEKÓW</b>
	Linie Energetyczne Wysokich Napięć 110 kV		OCZYSZCZALNA ŚCIEKÓW
	<b>Obszary Rolniczej Przestrzeni Produkcyjnej</b>		WSE PRZEWIDZIANA DO ZBIOROWEGO ODPROWADZENIA ŚCIEKÓW
	Obszary Występowania Gleb z przewagą III i IV klasy bonitacyjnych		WSE Z PROJEKTOWANYMI INDYWIDUALNYMI PRYZWOŁKAMI OCZYSZCZALNAMI ŚCIEKÓW
	Obszary Przeznaczone do Zalesień		<b>ZAOPIATRZENIE W GAZ</b>
	<b>MELIORACJE</b>		STACJA REDUKCYJNA GAZU I STOPNIA
	Tereny Meliorowane		SIĘĆ GAZOWA WYSOKIEGO CIŚNIENIA
	Projektowany Zbiornik Małej Retencji		<b>ENERGETYKA</b>
			LINE ELEKTROENERGETYCZNE 110 kV
			LINE ELEKTROENERGETYCZNE 15 kV
			STACJA TRANSFORMATOROWA 150 A kV
			<b>POLITYKA PLANISTYCZNA</b>
			ZADANIA DO REALIZACJI PONADLOKALNYCH CEŁÓW PUBLICZNYCH
			SIĘĆ GAZOWA WYSOKIEGO CIŚNIENIA
			STACJA REDUKCYJNA GAZU I STOPNIA
			PROJEKTOWANY ZBIORNIK MAŁEJ RETENCJI
			PROJEKTOWANA LINA ELEKTROENERGETYCZNA 110 kV
			Obszary Wymagające Opracowań Planistycznych
			ZE WZGLĘDU NA ISTNIEJĄCE UWARUNKOWANIA
			ZMIANY PLANÓW SPORZĄDZONE PO 1995 roku

Źródło: Studium Uwarunkowań i Kierunków Zagospodarowania Przestrzennego Gminy i Miasta Nowogród

Rysunek 5. Kierunki zagospodarowania Miasta Nowogród

**KIERUNKI ZAGOSPODAROWANIA PRZESTRZENNEGO**



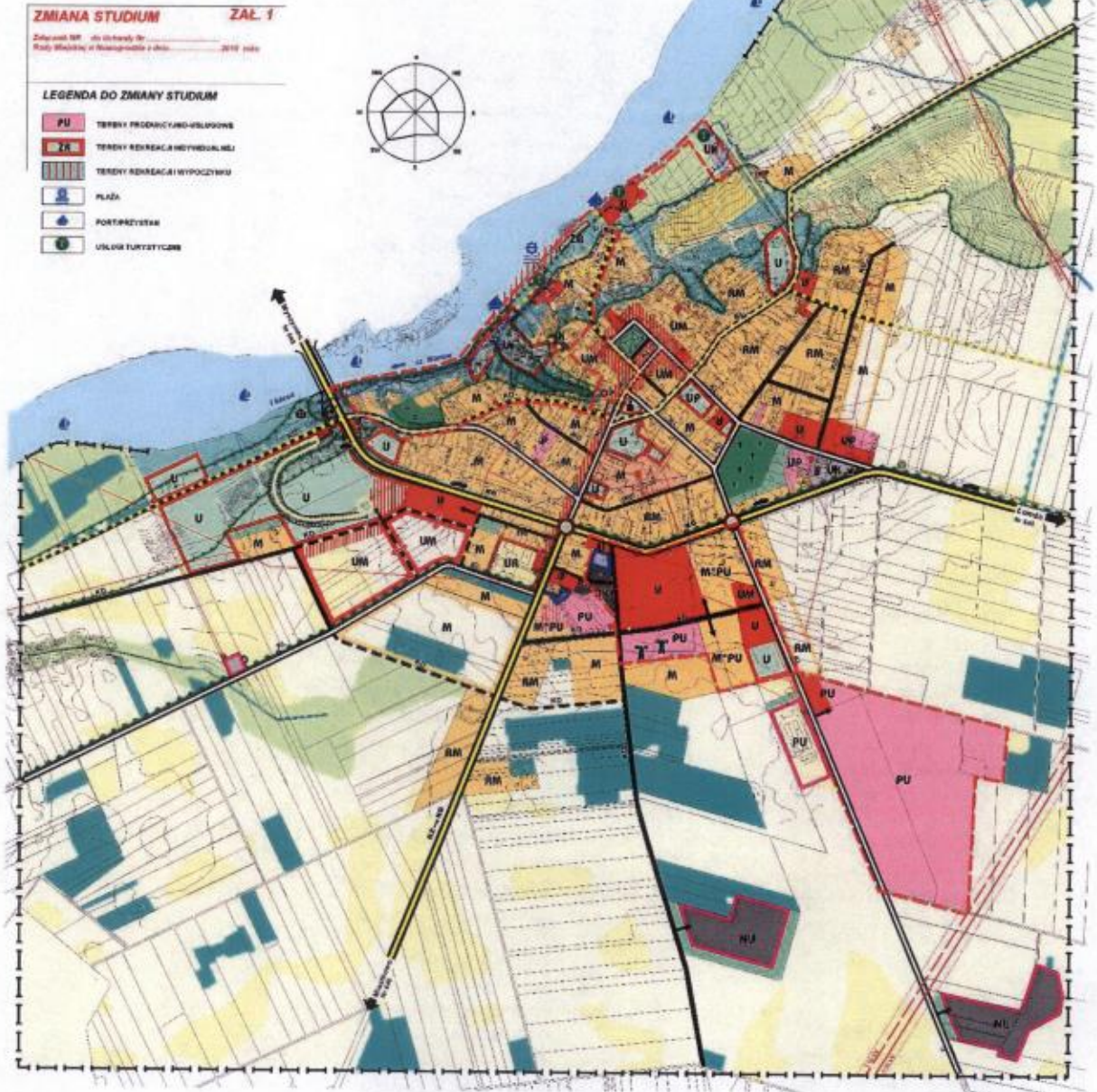
STUDIUM UWARUNKOWAŃ I KIERUNKÓW  
ZAGOSPODAROWANIA PRZESTRZENNEGO

**MIASTO NOWOGRÓD**

ZALĄCZNIK NR 3

DO UWARUNKOWAŃ I KIERUNKÓW  
STUDIUM UWARUNKOWAŃ I KIERUNKÓW  
ZAGOSPODAROWANIA PRZESTRZENNEGO  
Z DZIAŁ 11 REGULAMINU STATUTU

SKALA 1: 10 000



## LEGENDA:

granica opracowania

### OBIEKTY I OBSZARY PRAWNIE CHRONIONE

	granica Obszaru Chronionego Krajobrazu Równiny Kurpiowskiej i Doliny Dolnej Narwi
	projektowany Kurpiowski Park Krajobrazowy
	obszar występowania gleb III-IV klasy
	teren użytków zielonych
	teren wód otwartych i docelowe klasy czystości
	pomnik przyrody (źródło wody)

### ŚRODOWISKO KULTUROWE

	zespół obiektów budownictwa ludowego w skansenie kurpiowskim im. A. Chętnika
	zespół kościoła parafialnego
	czołg i bunker z II wojny światowej

### ZABYTKOWE CMENTARZE

	cmentarz rzymsko-katolicki
	cmentarz wojenny
	cmentarz żydowski

### STUKTURA FUNKCJONALNO-PRZESTRZENNA

	teren zabudowy mieszkaniowej
	teren zabudowy zagrodowej
	teren usług z zielenią towarzyszącą
	teren usług rolniczych
	teren przemysłowy
	teren usługowo - produkcyjny
	tereny usług, w tym: publicznych i komercyjnych
	teren obsługi komunikacji samochodowej
	potencjalne tereny rozwojowe
	kierunek rozwoju
	teren zieleni niskiej urządzonej
	teren zieleni izolacyjnej
	teren cmentarzy
	teren lasów
	teren wód otwartych

### TERENY Z OGRANICZENIAMI ZABUDOWY

	obszar występowania gleb III-IV klasy
	strefa ochrony pośredniej ujęcia wody
	obszar antropogenicznych zmian ukształtowania strefy krawędziowej doliny Narwi
	obszar strefy krawędziowej

### TERENY WYKLUCZONE Z ZABUDOWY

	obszar o niekorzystnych dla zabudowy warunkach fizjograficznych (doliny rzek i cieków)
	obszar leśny

### INFRASTRUKTURA TECHNICZNA

	ujęcie wody i stacje wodociągowe do modernizacji
	oczyszczalnia ścieków
	przepompownia ścieków
	projektowana przepompownia ścieków
	tereny do składowania i utylizacji odpadów
	stacja redukcyjna gazu i stopnia
	projektowany gazociąg wysokiego ciśnienia
	linia elektroenergetyczna 15 kV ze stacją transformatorową 15/0,4 kV
	istniejąca linia elektroenergetyczna 110 kV ze strefą techniczną
	projektowana linia elektroenergetyczna 110 kV ze strefą techniczną
	stacja bazowa telefonii komórkowej

### KOMUNIKACJA

	drogi wojewódzkie klasy KG i KZ
	drogi powiatowe i główne ulice wewnętrzne klasy KL
	drogi i ulice dojazdowe klasy KD
	projektowane drogi i ulice
	projektowane ścieżki rowerowe
	stacja paliw
	kierunek dostępności komunikacyjnej Bez okna
	projektowana przebudowa skrzyżowania
	przeprawa mostowa - obciążenie klasy I
	szlak samochodowy
	szlak wodny
	stacja wodna

Źródło: Studium Uwarunkowań i Kierunków Zagospodarowania Przestrzennego Gminy i Miasta Nowogród

Rysunek 6. Polityka planistyczna – Miasto Nowogród

**POLITYKA PLANISTYCZNA**



STUDIUM UWARUNKOWAŃ I KIERUNKÓW  
ZAGOSPODAROWANIA PRZESTRZENNEGO

**MIASTO NOWOGRÓD**

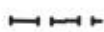


SKALA 1: 10 000

ZALĄCZNIK NR 4  
DO UCHWAŁY NR 100/2019  
WŁAŚCIELCY W ZAGOSPODAROWANIU  
ZIEMIE I GOSPODARSTWA ROLNE



## LEGENDA:




 granica opracowania

### TERENY I OBIEKTY OBJĘTE OCHRONĄ




#### KULTUROWE:

	strefa "B" ochrony konserwatorskiej
	strefa "K" ochrony konserwatorskiej
	strefa "E" ochrony konserwatorskiej
	zespół obiektów budownictwa ludowego w skansenie kurpiowskim im. A. Chętnika
	zespół kościoła parafialnego
	cmentarz rzymskokatolicki
	cmentarz wojenny
	cmentarz żydowski






#### PRZYRODNICZE:

	granica Obszaru Chronionego Krajobrazu Równiny Kurpiowskiej i Doliny Dolnej Narwi
	granica projektowanego Kurpiowskiego Praku Krajobrazowego
	obszar strefy krawędziowej




#### MIEJSCOWE PLANY ZAGOSPODAROWANIA PRZESTRZENNEGO

	zabudowane po 1 stycznia 1995 r.
	w opracowaniu
	obowiązek opracowania

#### KOMUNIKACJA

	drogi wojewódzkie
	drogi powiatowe i główne ulice wewnętrzne
	drogi i ulice dojazdowe
	projektowane drogi i ulice
	projektowane ścieżki rowerowe

#### INFRASTRUKTURA TECHNICZNA

	istniejąca linia elektroenergetyczna 110 kV
	projektowana linia elektroenergetyczna 110 kV
	projektowany gazociąg wysokiego ciśnienia ze stacją redukcyjną i stopnia

Źródło: Studium Uwarunkowań i Kierunków Zagospodarowania Przestrzennego Gminy i Miasta Nowogród



## **5.2. USTALENIA I REKOMENDACJE W ZAKRESIE KSZTAŁTOWANIA I PROWADZENIA POLITYKI PRZESTRZENNEJ W GMINIE**

Rekomendacje w zakresie kształtowania i prowadzenia polityki przestrzennej określono na podstawie stworzonego modelu struktury funkcjonalno-przestrzennej wraz z przeprowadzoną analizą uwarunkowań przestrzennych w gminie:

### **1) Tereny rozwoju zabudowy:**

Na tych terenach rekomenduje się zastąpienie starej zabudowy nową, wprowadzenie nowej oraz uzupełnienie dotychczasowej zabudowy mieszkaniowej jednorodzinnej i zagrodowej. Rozwój zabudowy mieszkaniowej i zagrodowej zaleca się przeprowadzać wokół istniejącej zabudowy na zasadzie uzupełnień. Dopuszcza się lokalizację usług nieuciążliwych dla funkcji mieszkaniowej, ograniczonych do granic posiadanej działki budowlanej oraz rozwój zaplecza rekreacyjnego i terenów zielonych. By zadbać o funkcję mieszkaniową zabudowy warto podjąć działania służące realizacji nowych zespołów zabudowy mieszkaniowej w formie jednorodzinnej w Nowogrodzie czy przekształceniu zabudowy zagrodowej w zabudowę mieszkaniową.

### **2) Tereny położone w granicach obszarów chronionych:**

Rekomenduje się dostosowanie sposobów użytkowania i zagospodarowania terenów do warunków i ustaleń określonych w planach ochronnych obszarów Natura 2000 oraz innych aktów prawnych związanymi z zasadami panującymi na danym obszarze chronionym.

W celu zahamowania rozpraszania zabudowy we wsiach zlokalizowanych na jego obszarze należy zachować tradycyjny układ przestrzenny. Nowa zabudowa powinna powstawać wzdłuż dróg z historycznie ukształtowanymi ciągami wsi i uzupełniać zabudowę istniejącą. Wskazane jest zachowanie tradycyjnego układu budynków w zagrodzie oraz utrzymanie linii zabudowy od strony drogi i od strony pól.

### **3) Tereny rozwoju zabudowy turystyczno-wypoczynkowej z dopuszczeniem zabudowy mieszkaniowej:**

Dla utrzymania ładu przestrzennego i walorów krajobrazowych rekomenduje się, aby zabudowa kształtowana była stosownie do cech i stylu lokalnej architektury oraz krajobrazu.

W celu rozwoju rozwoju turystyki i wypoczynku warto podjąć prace związane z tworzeniem gospodarstw agroturystycznych na bazie istniejących gospodarstw rolnych



oraz nowowznoszonych obiektów poprzez dostosowanie części zabudowy mieszkaniowej do świadczenia usług turystycznych np. we wsiach położonych nad rzekami: Pisą i Narwią, urządzenie ogólnodostępnych terenów rekreacyjno - wypoczynkowych w dolinie Pisy, rozbudowę bazy wypoczynku pobytowego - ośrodki wypoczynkowe w Ptakach, Jankowie Młodzianowie.

#### **4) Tereny usług sportu:**

Rekomenduje się dalszy rozwój infrastruktury sportowej.

#### **5) Tereny rozwoju zabudowy usługowej:**

W zależności od potrzeb społecznych w ramach przeznaczenia dopuszcza się wykształcenie zespołu usług na wybranych obszarach.

#### **6) Tereny zieleni oraz miejsca aktywności:**

Rekomenduje się:

- modernizację i zagospodarowanie plaż;
- realizację ogólnodostępnych kąpielisk, plaż, przystani wodnych oraz pól namiotowych - w miejscach, które zapewnią bezpieczne z nich korzystanie
- zachowanie istniejącej i realizację nowej wielogatunkowej zieleni w celu ochrony krajobrazu rzeczno, z jednoczesnym ich rekreacyjnym wykorzystaniem, w powiązaniu z zabudową turystyczno-wypoczynkową.

#### **7) Tereny rozwoju zabudowy przemysłowo-usługowej:**

Rekomenduje się wprowadzenie terenów zieleni izolacyjnej i obsługi parkingowej z dopuszczeniem lokalizacji reklam i urządzeń infrastruktury technicznej. Ewentualna uciążliwość funkcji produkcyjnej lub usługowej musi ograniczać się do granic jednostki terenu wyznaczonego w studium lub działki budowlanej.

Zaleca się dopuszczenie w ustaleniach nowych planów miejscowych sporządzanych dla terenów skupionej zabudowy (głównie większych jednostek osadniczych) wprowadzenia nieuciążliwych małych i średnich zakładów produkcyjnych bazujących na surowcach lokalnych.

W celu rozwoju działalności przemysłowo – usługowej warto rozważyć modernizację istniejących oraz realizację nowych obiektów usługowych z zakresu administracji, obsługi ludności o znaczeniu gminnym w Nowogrodzie oraz podstawowych z zakresu obsługi ludności jak również realizację nowych zakładów produkcyjnych w Nowogrodzie i w „jednostce rolniczej” w szczególności w Mątewicy.

#### **8) Tereny rolnicze:**

Rekomenduje się wyznaczenie terenów wyłączonych spod zabudowy, za wyjątkiem zabudowy związanej z użytkowaniem rolniczym gruntów, ograniczonej do istniejących siedlisk rolniczych. W obszarach istniejących zagród dopuszcza się remonty, przebudowę i zmianę sposobu użytkowania istniejących budynków oraz wznoszenie nowych obiektów budowlanych. Ważne jest także podjęcie prac modernizacyjnych oraz rozbudowanie istniejących siedlisk rolniczych, realizacja obiektów dla potrzeb produkcji rolnej i modernizacja istniejących oraz realizację nowych obiektów obsługi rolnictwa.

#### **9) Infrastruktura techniczna:**

Do ustaleń i rekomendacji w zakresie infrastruktury technicznej zaliczyć można przede wszystkim rozbudowę sieci wodociągowej i kanalizacji sanitarnej, przydomowych oczyszczalni ścieków oraz szamb (tam gdzie nie ma ku temu przeciwwskazań), a także poprawę stanu technicznego dróg. Niezbędne jest także zapewnienie lepszego oświetlenia dróg, budowa ścieżek rowerowych i pieszo-rowerowych.

#### **10) Sfera społeczna:**

Do ustaleń i rekomendacji w zakresie sfery społecznej zaliczyć można dalszy wzrost zaangażowania i świadomości społecznej mieszkańców gminy, wykorzystanie atutów kulturalnych gminy oraz rozbudowa infrastruktury turystycznej.

#### Sieć osadnicza

W celu rozwoju sieci osadniczej warto w przypadku Miasta Nowogród wesprzeć ten rozwój poprzez:

- wzmocnienie funkcji usługowych o znaczeniu ponadlokalnym i lokalnym,
- wykorzystanie walorów krajobrazowo- kulturowych nadnarwiańskiej skarpy i doliny Narwi dla rozwoju funkcji turystycznej i usług z zakresu sportu i rekreacji,
- rozwój ośrodka obsługi ruchu turystycznego,
- rozwój różnych form opieki społecznej,
- rozwój i poprawę funkcjonowania zabudowy mieszkaniowej,
- rozwój funkcji usługowo - produkcyjnych,
- rozwój usług z zakresu obsługi rolnictwa.

W przypadku „jednostki II rolniczej” poprzez:

- rozwój rolnictwa,
- rozwój i poprawę działania placówek usługowych,

- rozwój usług na rzecz obsługi rolnictwa,
- rozwój funkcji pozarolniczych,
- rozwój i poprawę funkcjonowania zabudowy zagrodowej.

Rozwój funkcji turystyczno - wypoczynkowej w miejscowościach położonych w „jednostce III turystyczno-ekologicznej” poprzez:

- rozwój usług z zakresu obsługi ruchu turystycznego,
- realizację zabudowy letniskowej i agroturystycznej,
- przekształcanie istniejących gospodarstw rolnych w agroturystyczne,
- rozwój i poprawę funkcjonowania zabudowy zagrodowej.

Wzmocnienie powiązań funkcjonalnych pomiędzy poszczególnymi ośrodkami systemu osadniczego.

#### Lasy ochronne

W lasach wodochronnych należy ograniczać pozyskanie drewna oraz formy ich udostępniania. Gospodarowanie w lasach strefy podmiejskiej powinno sprzyjać rekreacyjnemu ich wykorzystaniu.

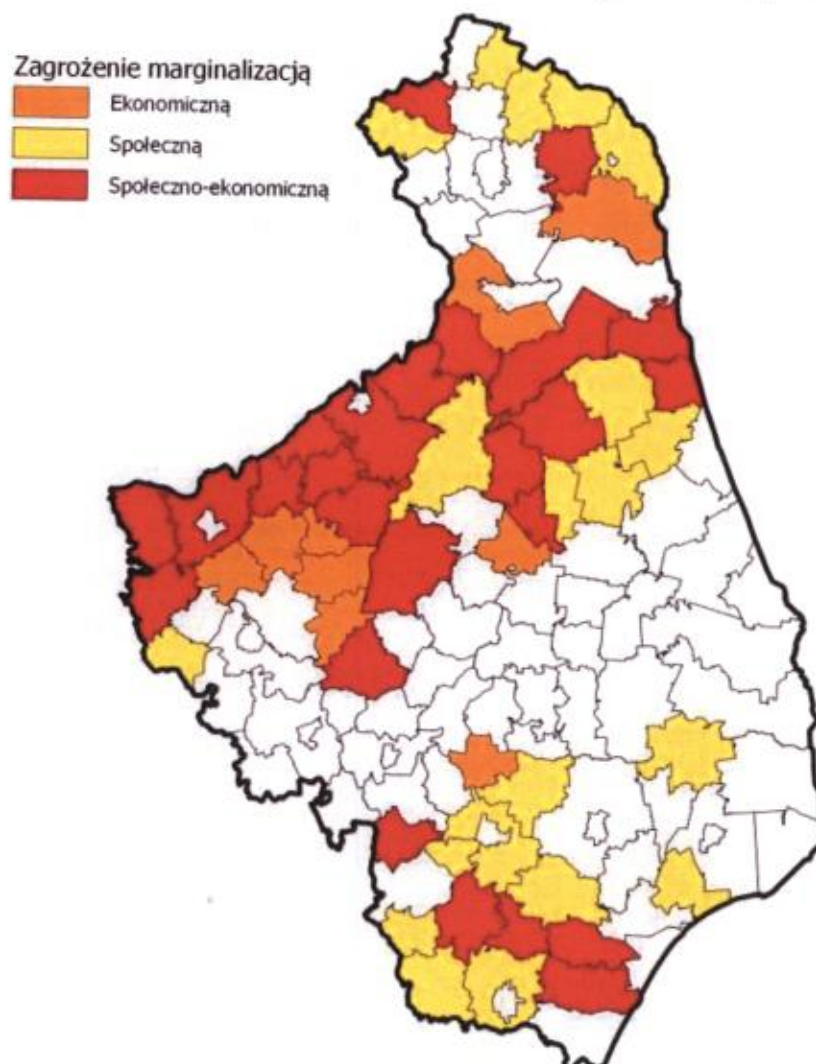
#### Sieć dolin małych cieków wodnych

Ważne jest zachowanie dotychczasowych funkcji i walorów środowiska przyrodniczego oraz ochrona przed zainwestowaniem i degradacją. Może to zostać osiągnięte m.in. poprzez: utrzymanie dotychczasowego sposobu użytkowania jako ciągów naturalnej zieleni łąkowo-pastwiskowej z zachowaniem lokalnych skupisk wysokiej zieleni łąkowej wraz z dopuszczeniem realizacji w ich obrębie zbiorników małej retencji wodnej, ustalenie zakazu wykonywania prac ziemnych naruszających w sposób istotny rzeźbę terenu i układ stosunków wodnych, ustalenie zakazu eksploatacji złóż torfów zalegających w dolinach i obniżeniach terenu. Można to również osiągnąć poprzez wprowadzenie zakazu realizacji w ich obrębie obiektów kubaturowych oraz zbiorników i rurociągów do magazynowania i transportu paliw, olejów i smarów, budowy stacji paliw czy lokalizacji składowisk odpadów stałych i wylewisk płynnych jak również zakazu odprowadzania nie oczyszczonych ścieków.

### **5.3. OBSZARY STRATEGICZNEJ INTERWENCJI OKREŚLONE W STRATEGII ROZWOJU WOJEWÓDZTWA WRAZ Z ZAKRESEM PLANOWANYCH DZIAŁAŃ**

Gmina Nowogród nie została wskazana w bezpośredni sposób w Strategii Rozwoju Województwa Podlaskiego 2030 przyjętej uchwałą Nr XVIII/213/2020 Sejmiku Województwa Podlaskiego z dnia 27 kwietnia 2020 r.

Rysunek 8. Obszary zagrożone trwałą marginalizacją w województwie podlaskim wg gmin



Źródło: Strategia Rozwoju Województwa Podlaskiego 2030 przyjęta uchwałą Nr XVIII/213/2020 Sejmiku Województwa Podlaskiego z dnia 27 kwietnia 2020 r.

Można jednak uznać, że gmina została wskazana w Strategii Rozwoju Województwa Podlaskiego 2030 jako **obszar wiejski, w tym przyrodniczo cenny**. Zakres interwencji na tym obszarze powinien obejmować wachlarz instrumentów podnoszących jakość życia mieszkańców. Będzie temu służyć m.in. rozwój i unowocześnienie szkolnictwa począwszy od etapu przedszkolnego aż do kształcenia ustawicznego, rozwój infrastruktury transportowej, telekomunikacyjnej i wodno-kanalizacyjnej. Niezbędne są działania dotyczące przywracania funkcji społeczno-gospodarczych obszarów wiejskich w ramach odnowy wsi. Ważne będą działania promujące przedsiębiorczość i umiejętności konkurowania na rynku pracy. W odniesieniu do rolnictwa szczególne zagrożenie zaczyna stanowić brak wody. Stąd ważna jest mała retencja, program zalesień terenów nieużywanym rolniczo, ale też ochrona rolniczej przestrzeni produkcyjnej przed uszczupleniem na nieuzasadnione cele nierolnicze.

Istotną kwestią pozostaje także poprawa struktury obszarowej gospodarstw. Ze względu na przyjęty w regionie model energetyki rozproszonej, w dalszym ciągu należy wspierać inwestycje dotyczące produkcji i dystrybucji energii ze źródeł odnawialnych, co będzie możliwe poprzez działania podejmowane w ramach realizacji celu operacyjnego 1.4 *Rewolucja energetyczna*

*i gospodarka obiegu zamkniętego*. Polityka regionalna w stosunku do obszarów wiejskich powinna być oparta na inicjatywach lokalnych, rozwijających kapitał społeczny. W gminach, które są objęte szczególną ochroną prawną ze względu na obszary cenne przyrodniczo (m.in. obszary Natura 2000), co w wielu przypadkach może stanowić istotną barierę ich rozwoju, m.in. poprzez ograniczenia organizacyjne, społeczne, prawne i zwiększone koszty inwestycji, należy kontynuować działania z jednej strony dotyczące ochrony środowiska i wartości krajobrazowych, z drugiej zaś wspierające rozwój przedsiębiorczości, która pozwoli zachować walory przyrodnicze, w tym turystyki kwalifikowanej czy ekoturystyki. Rolnictwo na obszarach cennych przyrodniczo powinno rozwijać się w kierunku produkcji żywności wysokiej jakości oraz rolnictwa ekologicznego i zrównoważonego. Na obszarach wiejskich zasadne będzie koncentrowanie się na realizacji działań służących realizacji celów operacyjnych związanych z przestrzenią wysokiej jakości (cel operacyjny 2.3.), a także rozwojem przedsiębiorczości (cel operacyjny 1.3.) w powiązaniu z aktywizacją mieszkańców (cel operacyjny 2.2.), szczególnie w zakresie wspierania mieszkańców w zdobywaniu i rozwijaniu kompetencji na wszystkich etapach życia. W obszarze przedsiębiorczości można liczyć na rozwój ekologicznych i zrównoważonych form produkcji rolniczej i powiązany z nimi rozwój przetwórstwa żywności wysokiej jakości.

Rysunek 9. Obszary wiejskie w województwie podlaskim, w tym przyrodniczo cenne



Źródło: Strategia Rozwoju Województwa Podlaskiego 2030 przyjęta uchwałą Nr XVIII/213/2020 Sejmiku Województwa Podlaskiego z dnia 27 kwietnia 2020 r.



## 6. SYSTEM REALIZACJI STRATEGII, W TYM WYTYCZNE DO SPORZĄDZANIA DOKUMENTÓW WYKONAWCZYCH

Prawidłowy przebieg procesu realizacji założeń Strategii Rozwoju Gminy Nowogród na lata 2022-2027 będzie kontrolowany poprzez odpowiednie wdrażanie dokumentu, a następnie jego monitoring i ewaluację.

Działania wyznaczone w dokumencie wynikają z kompetencji gminy oraz ze zdiagnozowanych problemów i potrzeb mieszkańców gminy. Ich koordynacja należy do obowiązków władzy wykonawczej Gminy Nowogród, czyli Burmistrza. Wdrażanie Strategii będzie obejmować w szczególności:

- realizację przypisanych działań,
- ewaluację i monitorowanie procesu realizacji działań określonych w Strategii,
- kreowanie i przyjmowanie propozycji nowych działań od partnerów i interesariuszy Strategii,
- koordynację procesu jej aktualizacji we współpracy z Radą Miejską w Nowogrodzie,
- zapewnianie promocji strategii,
- poszukiwanie, wraz z innymi podmiotami zaangażowanymi, pozabudżetowych źródeł finansowania dla działań.

Burmistrz Nowogrodu będzie koordynował realizację założeń Strategii, które wykonywane będą przez pracowników Urzędu Miejskiego oraz gminne jednostki organizacyjne. Ponadto w Strategii znajdują się również działania, za których realizację odpowiadać mogą organizacje pozarządowe oraz przedsiębiorcy z terenu gminy, a także partnerzy społeczno - gospodarczy. Stąd istotne jest również wdrażanie skutecznych mechanizmów współdziałania między Gminą Nowogród i pozostałymi zainteresowanymi. W związku z tym wszyscy partnerzy zaangażowani, realizujący działania w ramach Strategii, będą aktywnie współpracować z Gminą Nowogród w celu realizacji założeń przedmiotowego dokumentu strategicznego.

Strategia Rozwoju Gminy Nowogród na lata 2022 – 2027 będzie wdrażana poprzez wykorzystanie instrumentów obejmujących narzędzia programowe i finansowe, których zakres przedmiotowy lub kierunki wydatkowania środków podlegają bezpośredniej kontroli ze strony organów samorządu. Należą do nich m.in. programy branżowe, strategie postępowania



w ramach konkretnych obszarów, uchwały budżetowe i inne dokumenty finansowe, określające krótko- i długofalowe kierunki koncentracji środków finansowych, projekty międzysektorowe i międzyorganizacyjne, w tym zlecenie organizacji zadań publicznych organizacjom pozarządowym.

Dodatkowo, rekomendowane jest również przyjęcie i – w miarę potrzeb - aktualizacja szczegółowych programów i planów określających dokładny zakres działań koniecznych do realizacji w zakresie celów wskazanych w Strategii w poszczególnych dziedzinach (np. pomocy społecznej, ochrony środowiska oraz pozostałych strategii i programów jednorocznych).

Ważnym aspektem wdrażania Strategii jest również zachęcanie lokalnej społeczności do aktywnego udziału w planowaniu i realizacji zaplanowanych działań, przyczyniających się do rozwoju społeczno – gospodarczego Gminy Nowogród. Pełna wersja Strategii znajdować się będzie na stronie internetowej gminy, co umożliwi wszystkim zainteresowanym zapoznanie się z jej treścią.

Monitoring wdrażania Strategii będzie służył identyfikacji osiągniętych rezultatów oraz porównaniu ich zgodności z założeniami i celami. Dane zebrane i opracowane w procesie monitoringu posłużą do ewaluacji Strategii. Będzie ona polegała na gromadzeniu i opracowywaniu informacji oraz danych zebranych od wszystkich podmiotów zaangażowanych w realizację działań strategicznych.

Monitorowanie umożliwi:

- bieżącą ocenę realizacji działań i osiągnięcia celów,
- prognozowanie możliwych zmian warunków realizacji Strategii,
- podjęcie czynności naprawczych i zabezpieczających,
- informowanie lokalnej społeczności o osiągniętych efektach,
- zapewnienie spójności różnych dokumentów programowych.

Ewaluacja oznacza systematyczne zbieranie, analizę i interpretację danych w celu określenia wartości Strategii. W szerokim pojęciu proces ten musi odpowiadać na pytanie, w jakim stopniu strategia rozwiązuje realne problemy społeczności lokalnej, w wąskim zaś aspekcie ewaluacja koncentruje się na realizacji oceny zapisów strategii np. wskaźników realizacji celów i działań strategii, rozwiązywanie problemów. Ewaluacji podlegać będzie: materiał empiryczny stanowiący podstawę do analiz i ocen oraz ocena trafności, skuteczności, efektywności, użyteczności, trwałość i spójności.

Sprawozdawczość na potrzeby monitoringu i ewaluacji będzie realizowana w okresach rocznych. Podmiotem odpowiedzialnym za monitorowanie będzie Burmistrz, który realizuje swoje zadania poprzez jednostki podległe.

Ponadto do ewaluacji zostanie wykorzystana metoda samodzielnej oceny stopnia realizacji Strategii i osiągniętych efektów, dokonywana siłami własnymi na podstawie zbioru informacji pochodzących ze sprawozdań i raportów. Bezpośrednim wskaźnikiem wykonania Strategii będzie stopień realizacji zaplanowanych w niej działań. Informacje o realizacji Strategii będą zawarte w sporządzanym rokrocznie raporcie o stanie gminy.

Prowadzony monitoring pozwoli na wykrycie zagrożenia w zakresie braku realizacji danego celu i osiągnięcia założonych wskaźników oraz na ewentualną konieczność modyfikacji planowanych do realizacji działań lub podmiotów współpracujących przy ich realizacji. W ostatnim roku badania stopnia realizacji założeń Strategii, tj. 2027 r. sporządzony zostanie raport z ewaluacji zawierający podsumowanie efektów wybranych do realizacji działań w całym okresie jej wdrażania. Pozwoli to uzyskać pełny obraz i ocenę realizacji założeń Strategii. Będzie on również określał wnioski i rekomendacje, które pozwolą usprawnić proces wdrażania Strategii na kolejne lata.

## 7. RAMY FINANSOWE I ŹRÓDŁA FINANSOWANIA

Środki zabezpieczające realizację zadań zapisanych w poszczególnych celach operacyjnych pochodzić będą z następujących źródeł:

- a) z programów pomocowych UE,
- b) z programów rządowych,
- c) z budżetu państwa,
- d) z budżetu Gminy Nowogród,
- e) z budżetu partnerów projektów,
- f) ze środków zaangażowanych przez krajowych i zagranicznych inwestorów prywatnych,
- g) z krajowych i zagranicznych organizacji pozarządowych,
- h) od instytucji finansowych i funduszy inwestycyjnych.

Główne źródła finansowania działań oraz wkładu własnego stanowi budżet gminy. Część działań przewidzianych w Strategii należy do zadań realizowanych w ramach bieżącej działalności gminy. Wobec tego środki na te działania pochodzić będą z dochodów własnych gminy. Realizacja części działań zakłada również współpracę z innymi jednostkami organizacyjnymi, spółkami komunalnymi, stowarzyszeniami, pozostałymi partnerami. Współpraca ta może również opierać się na wspólnym finansowaniu działań, przekazaniu dotacji na ich realizację.

Gmina Nowogród zakłada ponadto pozyskanie środków finansowych z funduszy europejskich, w tym w ramach programu Fundusze Europejskie dla Podlaskiego na lata 2021-2027. W chwili tworzenia Strategii wskazany program oraz inne dokumenty regulujące finansowanie projektów ze środków europejskich znajdują się w fazie konsultacji i zatwierdzania, wobec czego dla zadań przewidzianych w Strategii nie wskazano konkretnych źródeł finansowania.


## 8. PROCES TWORZENIA STRATEGII

Pierwszym etapem prac nad przygotowaniem Diagnozy sytuacji społecznej, gospodarczej i przestrzennej Gminy Nowogród oraz Strategii Rozwoju Gminy Nowogród na lata 2022-2027 było przeprowadzenie badania ankietowego wśród mieszkańców analizowanej jednostki samorządu terytorialnego. Ankieta była dostępna w siedzibie Urzędu Gminy Nowogród oraz na stronie internetowej Urzędu Gminy. W badaniu wzięło udział 58 osób zamieszkujących Gminę Nowogród.

W dniu 10.06.2022 r. odbyło się spotkanie skierowane do mieszkańców Gminy Nowogród, przedstawicieli jednostek organizacyjnych, organizacji pozarządowych, działaczy społecznych, przedstawicieli i działaczy miejscowej oświaty i kultury, organizacji pozarządowych. Głównym tematem spotkania było wypracowanie konkretnych pomysłów oraz potrzeb środowiska, głównych założeń opracowywanej Strategii Rozwoju Gminy Nowogród na lata 2022-2027.

Została opracowana Diagnoza sytuacji społecznej, gospodarczej i przestrzennej Gminy Nowogród oraz Strategia Rozwoju Gminy Nowogród na lata 2022-2027, która następnie została skierowana do konsultacji z mieszkańcami, przedstawicielami sąsiednich gmin, lokalnymi partnerami społecznymi i gospodarczymi oraz do dyrektora regionalnego zarządu gospodarki wodnej Państwowego Gospodarstwa Wodnego Wody Polskie.

Przewodniczący Rady



Daniel Cwalina

## 9. SPIS TABEL I RYSUNKÓW

TABELA 1. STAN LUDNOŚCI FAKTYCZNIE ZAMIESZKUJĄCEJ TEREN GMINY.....	20
TABELA 2. ZASOBY MIESZKANIOWE GMINY NOWOGRÓD W LATACH 2015 – 2020 .....	23
TABELA 3. UŻYTKOWANIE GRUNTÓW.....	27
TABELA 4. LICZBA UCZNIÓW W ROKU SZKOLNYM.....	38
TABELA 5. WYNIKI EGZAMINY ÓSMOKLASISTY W LATACH 2019 - 2021 .....	39
TABELA 6. WYNIKI EGZAMINÓW ÓSMOKLASISTY .....	39
TABELA 7. PLANOWANE PRZEDSIĘWZIĘCIA DO REALIZACJI.....	60
RYSUNEK 1. TERENY INWESTYCYJNE – „STREFA EKONOMICZNA”.....	30
RYSUNEK 2. TERENY INWESTYCYJNE – „TARGOWICA”.....	32
RYSUNEK 3. TERENY INWESTYCYJNE – „SKARPA”.....	33
RYSUNEK 4. KIERUNKI ROZWOJU GMINY NOWOGRÓD.....	73
RYSUNEK 5. KIERUNKI ZAGOSPODAROWANIA MIASTA NOWOGRÓD.....	75
RYSUNEK 6. POLITYKA PLANISTYCZNA – MIASTO NOWOGRÓD.....	77
RYSUNEK 7. MODEL STRUKTURY FUNKCJONALNO - PRZESTRZENNEJ .....	79
RYSUNEK 8. OBSZARY ZAGROŻONE TRWAŁĄ MARGINALIZACJĄ W WOJEWÓDZTWIE PODLASKIM WG GMIN .....	84
RYSUNEK 9. OBSZARY WIEJSKIE W WOJEWÓDZTWIE PODLASKIM, W TYM PRZYRODNICZO CENNE	86

Przewodniczący Rady

  
Daniel Cwalina

Podpisany