

Prognoza oddziaływania na środowisko Programu Ochrony Środowiska dla Gminy Nowogród na lata 2022 – 2025 z perspektywą do 2027 r.



Źródło: www.nowograd.com



GMINA NOWOGRÓD
POWIAT ŁOMŻYŃSKI
WOJEWÓDZTWO PODLASKIE

SPIS TREŚCI

1. WSTĘP.....	4
1.1. PODSTAWY FORMALNO-PRAWNE OPRACOWANIA DOKUMENTU	4
1.2. CEL I ZAKRES PROGNOZY	5
1.3. INFORMACJE O METODACH ZASTOSOWANYCH PRZY SPORZĄDZANIU PROGNOZY	7
2. ANALIZA ZAWARTOŚCI PROJEKTOWANEGO DOKUMENTU	7
2.1. PROJEKT PROGRAMU OCHRONY ŚRODOWISKA DLA GMINY NOWOGRÓD NA LATA 2022 – 2025 Z PERSPEKTYWĄ DO 2027 R.– ANALIZA ZAWARTOŚCI	7
2.2. CELE PROGRAMU OCHRONY ŚRODOWISKA.....	8
2.3. POWIĄZANIA Z INNYMI DOKUMENTAMI.....	8
3. AKTUALNY STAN ŚRODOWISKA.....	40
3.1. POŁOŻENIE GEOGRAFICZNE	40
3.2. KLIMAT	43
3.3. POWIERZCHNIA ZIEMI, KRAJOBRAZ, ZŁOŻA NATURALNE, GLEBY	46
3.4. WODY POWIERZCHNIOWE I PODZIEMNE	52
3.5. POWIETRZE	65
3.6. KLIMAT AKUSTYCZNY	73
3.7. DZIEDZICTWO KULTUROWE, ZABYTKI I DOBRA MATERIALNE.....	79
3.8. RÓŻNORODNOŚĆ BIOLOGICZNA, OBSZARY NATURA 2000	82
3.9. POTENCJALNE ZMIANY STANU ŚRODOWISKA W PRZYPADKU BRAKU REALIZACJI PROJEKTOWANEGO DOKUMENTU	82
4. PRZEWIDYWANE ODDZIAŁYWANIE NA ŚRODOWISKO W WYNIKU REALIZACJI ZAPISÓW PROGRAMU OCHRONY ŚRODOWISKA DLA GMINY NOWOGRÓD NA LATA 2022 – 2025 Z PERSPEKTYWĄ DO 2027 R.	105
4.1. STAN ŚRODOWISKA NA OBSZARACH OBJĘTYCH PRZEWIDYWANYM ZNACZĄCYM ODDZIAŁYWANIEM	105
4.2. ISTNIEJĄCE PROBLEMY OCHRONY ŚRODOWISKA ISTOTNE Z PUNKTU WIDZENIA REALIZACJI PROJEKTOWANEGO DOKUMENTU	106
4.3. CELE OCHRONY ŚRODOWISKA USTANOWIONE NA SZCZEBLU MIĘDZYNARODOWYM, WSPÓLNOTOWYM I KRAJOWYM, ISTOTNE Z PUNKTU WIDZENIA PROJEKTOWANEGO DOKUMENTU	106

5. ANALIZA I OCENA WPŁYWU USTALEŃ PROJEKTU DOKUMENTU NA POSZCZEGÓLNE KOMPONENTY ŚRODOWISKA WRAZ Z PROGNOZĄ ZMIAN ŚRODOWISKA	107
5.1. WPŁYW POSZCZEGÓLNYCH PROJEKTÓW NA OBSZARY CHRONIONE ORAZ NA KLIMAT	112
6. ROZWIĄZANIA MAJĄCE NA CELU ZAPOBIEGANIE, OGRANICZANIE LUB KOMPENSACJĘ PRZYRODNICZĄ NEGATYWNYCH ODDZIAŁYWAŃ NA ŚRODOWISKO, MOGĄCYCH BYĆ REZULTATEM REALIZACJI PROJEKTOWANEGO DOKUMENTU...	114
7. ROZWIĄZANIA ALTERNATYWNE DO ROZWIĄZAŃ ZAWARTYCH W PROJEKTOWANYM DOKUMENCIE	116
8. PRZEWIDYWANE METODY ANALIZY SKUTKÓW REALIZACJI POSTANOWIEŃ PROJEKTOWANEGO DOKUMENTU	117
9. INFORMACJE O TRANSGRANICZNYM ODDZIAŁYWANIU NA ŚRODOWISKO	118
10. STRESZCZENIE W JĘZYKU NIESPECJALISTYCZNYM	118
11. SPIS TABEL, WYKRESÓW I RYSUNKÓW	120

1. WSTĘP

1.1. PODSTAWY FORMALNO-PRAWNE OPRACOWANIA DOKUMENTU

Podstawą prawną opracowania Prognozy oddziaływania na środowisko Programu Ochrony Środowiska dla Gminy Nowogród na lata 2022 – 2025 z perspektywą do 2027 r. (zwanej też dalej Prognozą) jest Ustawa z dnia 3 października 2008 r. o udostępnianiu informacji o środowisku i jego ochronie, udziale społeczeństwa w ochronie środowiska oraz o ocenach oddziaływania na środowisko (t.j. Dz.U. 2021 poz. 2373 z późn. zm.), zwana dalej Ustawą. W świetle zapisów artykułu 46 i 47 Ustawy, przeprowadzenia strategicznej oceny oddziaływania na środowisko wymagają projekty dokumentów strategicznych (m. in. polityk, strategii, planów, programów) mogących znacząco oddziaływać na środowisko lub gdy realizacja postanowień tych dokumentów może spowodować znaczące oddziaływanie na środowisko.

Przepisy Ustawy z dnia 3 października 2008 r. przenoszą do prawodawstwa polskiego postanowienia następujących dyrektyw Unii Europejskiej:

- Dyrektywa Rady 85/337/EWG z dnia 27 czerwca 1985 r. w sprawie oceny skutków wywieranych przez niektóre przedsięwzięcia publiczne i prywatne na środowisko naturalne;
- Dyrektywa Rady 92/43/EWG z dnia 21 maja 1992 r. w sprawie ochrony siedlisk przyrodniczych oraz dzikiej fauny i flory;
- Dyrektywa Parlamentu Europejskiego i Rady 2001/42/WE z dnia 27 czerwca 2001 r. w sprawie oceny wpływu niektórych planów i programów na środowisko;
- Dyrektywa Parlamentu Europejskiego i Rady 2003/4/WE z dnia 28 stycznia 2003 r. w sprawie publicznego dostępu do informacji dotyczących środowiska i uchylającej dyrektywę Rady 90/313/EWG;
- Dyrektywa Parlamentu Europejskiego i Rady 2003/35/WE z dnia 26 maja 2003 r. przewidującej udział społeczeństwa w odniesieniu do sporządzania niektórych planów i programów w zakresie środowiska oraz zmieniającej w odniesieniu do udziału społeczeństwa i dostępu do wymiaru sprawiedliwości dyrektywę Rady 85/337/EWG i 96/61/WE;
- Dyrektywa Parlamentu Europejskiego i Rady 2008/1/WE z dnia 15 stycznia 2008 r. dotyczącej zintegrowanego zapobiegania zanieczyszczeniom i ich kontroli;

- Dyrektywa Parlamentu Europejskiego i Rady 2008/56/WE z dnia 17 czerwca 2008 r. ustanawiającej ramy działań Wspólnoty w dziedzinie polityki środowiska morskiego (dyrektywa ramowa w sprawie strategii morskiej).

Konieczność opracowania prognozy została także potwierdzona przez:

- Regionalnego Dyrektora Ochrony Środowiska w Białymstoku;
- Podlaskiego Państwowego Wojewódzkiego Inspektora Sanitarnego w Białymstoku.

W ramach pism zarówno Regionalny Dyrektor Ochrony Środowiska, jak i Podlaski Państwowy Wojewódzki Inspektor Sanitarny wskazali na obowiązek opracowania Prognozy dla projektu Programu Ochrony Środowiska dla Gminy Nowogród na lata 2022-2025 z perspektywą do 2027 roku, a także wskazali na zakres i stopień szczegółowości informacji wymaganych w przedmiotowym dokumencie.

1.2. CEL I ZAKRES PROGNOZY

Celem Prognozy jest wskazanie możliwych negatywnych skutków realizacji Programu Ochrony Środowiska dla Gminy Nowogród na lata 2022 – 2025 z perspektywą do 2027 r., jak również przedstawienie zaleceń dotyczących przeciwdziałania jego ewentualnym negatywnym skutkom.

Zakres Prognozy jest zgodny z wytycznymi zawartymi w Ustawie z dnia 3 października 2008 r. o udostępnianiu informacji o środowisku i jego ochronie, udziale społeczeństwa w ochronie środowiska oraz o ocenach oddziaływania na środowisko (t.j. Dz.U. Dz.U. 2021 poz. 2373 z późn. zm.). Zgodnie z zapisami art. 51 Ustawy, prognoza oddziaływania na środowisko powinna:

1. zawierać:

- a) informacje o zawartości, głównych celach projektowanego dokumentu oraz jego powiązaniach z innymi dokumentami,
- b) informacje o metodach zastosowanych przy sporządzaniu prognozy,
- c) propozycje dotyczące przewidywanych metod analizy skutków realizacji postanowień projektowanego dokumentu oraz częstotliwości jej przeprowadzania,
- d) informacje o możliwym transgranicznym oddziaływaniu na środowisko,
- e) streszczenie sporządzone w języku niespecjalistycznym,
- f) oświadczenie autora, a w przypadku gdy wykonawcą prognozy jest zespół autorów – kierującego tym zespołem, o spełnieniu wymagań, o których mowa w art. 74a ust. 2, stanowiące załącznik do prognozy;

2. określać, analizować i oceniać:

- a) istniejący stan środowiska oraz potencjalne zmiany tego stanu w przypadku braku realizacji projektowanego dokumentu,
- b) stan środowiska na obszarach objętych przewidywanym znaczącym oddziaływaniem,
- c) istniejące problemy ochrony środowiska istotne z punktu widzenia realizacji projektowanego dokumentu, w szczególności dotyczące obszarów podlegających ochronie na podstawie ustawy z dnia 16 kwietnia 2004 r. o ochronie przyrody,
- d) cele ochrony środowiska ustanowione na szczeblu międzynarodowym, wspólnotowym i krajowym, istotne z punktu widzenia projektowanego dokumentu, oraz sposoby, w jakich te cele i inne problemy środowiska zostały uwzględnione podczas opracowywania dokumentu,
- e) przewidywane znaczące oddziaływania, w tym oddziaływania bezpośrednie, pośrednie, wtórne, skumulowane, krótkoterminowe, średnioterminowe i długoterminowe, stałe i chwilowe oraz pozytywne i negatywne, na cele i przedmiot ochrony obszaru Natura 2000 oraz integralność tego obszaru, a także na środowisko, a w szczególności na:

- różnorodność biologiczną,
- ludzi,
- zwierzęta,
- rośliny,
- wodę,
- powietrze,
- powierzchnię ziemi,
- krajobraz,
- klimat,
- zasoby naturalne,
- zabytki,
- dobra materialne,

z uwzględnieniem zależności między tymi elementami środowiska i między oddziaływaniami na te elementy;

3. przedstawiać:

- a) rozwiązania mające na celu zapobieganie, ograniczanie lub kompensację przyrodniczą negatywnych oddziaływań na środowisko, mogących być rezultatem realizacji projektowanego dokumentu, w szczególności na cele i przedmiot ochrony obszaru Natura 2000 oraz integralność tego obszaru,

b) biorąc pod uwagę cele i geograficzny zasięg dokumentu oraz cele i przedmiot ochrony obszaru Natura 2000 oraz integralność tego obszaru – rozwiązania alternatywne do rozwiązań zawartych w projektowanym dokumencie wraz z uzasadnieniem ich wyboru oraz opis metod dokonania oceny prowadzącej do tego wyboru albo wyjaśnienie braku rozwiązań alternatywnych, w tym wskazania napotkanych trudności wynikających z niedostatków techniki lub luk we współczesnej wiedzy.

1.3. INFORMACJE O METODACH ZASTOSOWANYCH PRZY SPORZĄDZANIU PROGNOZY

W ramach opracowania Prognozy oddziaływania na środowisko Programu Ochrony Środowiska dla Gminy Nowogród na lata 2022 – 2025 z perspektywą do 2027 r. przystąpiono do następujących czynności:

- oceniono komplementarność Programu w stosunku do dokumentów strategicznych wyższego szczebla (wspólnotowych, krajowych, wojewódzkich), aby stwierdzić czy poddawany prognozie dokument zawiera elementy zapewniające ochronę środowiska z poszanowaniem zasad zrównoważonego rozwoju,
- w bezpośrednim badaniu prognozy Programu oceniono wpływ proponowanych w opracowaniu działań na poszczególne komponenty środowiska naturalnego.

W niniejszym dokumencie dokonano analizy oddziaływań na środowisko w oparciu o dane literaturowe oraz ustalenia własne, które zestawione zostały z lokalnymi uwarunkowaniami środowiskowymi.

2. ANALIZA ZAWARTOŚCI PROJEKTOWANEGO DOKUMENTU

2.1. PROJEKT PROGRAMU OCHRONY ŚRODOWISKA DLA GMINY NOWOGRÓD NA LATA 2022 – 2025 Z PERSPEKTYWĄ DO 2027 R.– ANALIZA ZAWARTOŚCI

Projektowany Program Ochrony Środowiska dla Gminy Nowogród ma służyć realizacji Długookresowej Strategii Rozwoju Kraju. Polska 2030. Trzecia fala nowoczesności, Strategii na rzecz Odpowiedzialnego Rozwoju do roku 2020 (z perspektywą do 2030 r.), a także Programu Ochrony Środowiska Województwa Podlaskiego. Priorytety oraz zadania przyjęte w Programie Ochrony Środowiska będą służyły spełnieniu wymogów związanych z obowiązującym ustawodawstwem w zakresie ochrony środowiska, jak również realizacji

zasad, które zawarte są w dokumentach strategicznych, zarówno krajowych, jak i na szczeblu województwa czy powiatu w oparciu zasady zrównoważonego rozwoju.

2.2. CELE PROGRAMU OCHRONY ŚRODOWISKA

Zgodnie z zapisami POŚ celem nadrzędnym programu jest: „**rozpowszechnianie zasad gospodarki regeneracyjnej i zrównoważonego rozwoju dla poprawy stanu środowiska naturalnego i polepszenia jakości życia mieszkańców gminy**”.

Oprócz celu nadrzędnego sformułowano priorytety ekologiczne dla Gminy Nowogród:

- Optymalizacja gospodarki wodno-ściekowej;
- Ochrona powietrza atmosferycznego;
- Ochrona wód (powierzchniowych i podziemnych);
- Ochrona powierzchni ziemi;
- Ochrona przed hałasem i promieniowaniem elektromagnetycznym;
- Ochrona różnorodności biologicznej i krajobrazu;
- Przeciwdziałanie awariom;
- Nieodwracalne i stopniowe ograniczenie emisji gazów cieplarnianych oraz wzmocnienie ich pochłaniania przez naturalne i inne pochłaniacze;
- Efektywna gospodarka odpadami;
- Edukacja ekologiczna.

2.3. POWIĄZANIA Z INNYMI DOKUMENTAMI

Projekt Programu Ochrony Środowiska dla Gminy Nowogród na lata 2022 – 2025 z perspektywą do 2027 r. jest ściśle powiązany z innymi dokumentami strategicznymi, jednakże nie stanowi on jedynie powielenia zamieszczonych tam celów oraz zadań. W toku opracowywania ocenianego dokumentu szczegółowo analizowano poszczególne dokumenty, jak również uwzględniano uwarunkowania lokalne tak, aby wyspecyfikować i wybrać do realizacji odpowiednie zadania. Takie, które powinny umożliwić osiągnięcie zakładanego celu w zadanym horyzoncie czasowym, jak również takie, na których realizację mają wpływ władze samej gminy. Poniżej charakteryzowano dokumenty strategiczne, z którymi powiązany jest oceniany Program Ochrony Środowiska dla Gminy Nowogród na lata 2022 – 2025 z perspektywą do 2027 r.

Wśród nich kluczową rolę odgrywa Protokół z Kioto, Europejski Program Zapobiegania Zmianom Klimatu, Strategiczny plan adaptacji dla sektorów i obszarów wrażliwych na zmiany

klimatu do roku 2020 z perspektywą do roku 2030, Dyrektywa 2000/60/WE Parlamentu Europejskiego i Rady z dnia 23 października 2000 r. ustanawiająca ramy wspólnotowego działania w dziedzinie polityki wodnej.

Zapisy Programu Ochrony Środowiska zgodnie są ze „Strategicznym planem adaptacji dla sektorów i obszarów wrażliwych na zmiany klimatu do roku 2020 z perspektywą do roku 2030”. Jego celem głównym jest: zapewnienie zrównoważonego rozwoju oraz efektywnego funkcjonowania gospodarki i społeczeństwa w warunkach zmian klimatu, co przyświecało przy tworzeniu Programu. To jego zapisy brano pod uwagę analizując możliwe do wystąpienia zagrożenia naturalne i jak one mogą się zmieniać pod wpływem zmian klimatycznych.

Ramowa Dyrektywa Wodna (Dyrektywa 2000/60/WE Parlamentu Europejskiego i Rady z dnia 23 października 2000 r. ustanawiająca ramy wspólnotowego działania w dziedzinie polityki wodnej) zobowiązuje wszystkie państwa członkowskie do podjęcia działań na rzecz ochrony śródlądowych wód powierzchniowych, wód przejściowych, wód przybrzeżnych oraz wód podziemnych. Jednym z obszarów analizowanych w Programie są wody powierzchniowe i podziemne, a za jeden z priorytetów ekologicznych uznano ochronę wód (powierzchniowych i podziemnych).

Pakiet klimatyczno – energetyczny (przyjęty przez Komisję Europejską w 2008 r.) zakładał ograniczenie emisji gazów cieplarnianych o 20%, zwiększyć udział źródeł odnawialnych w bilansie energetycznym do 20% oraz podnieść o 20% efektywność energetyczną. Program Ochrony Środowiska ukazuje potrzebę zmniejszenia emisji gazów cieplarnianych, promuje zwiększenie udziału źródeł odnawialnych w bilansie energetycznym i podniesienie efektywności energetycznej. W ramach Europejskiego Zielonego Ładu we wrześniu 2020 r. Komisja zaproponowała zwiększenie docelowego poziomu redukcji emisji gazów cieplarnianych, z uwzględnieniem emisji i pochłaniania emisji, do co najmniej 55 proc. do 2030 r. w stosunku do poziomu z 1990 r. co założenia Programu i planowane działania związane z jego realizacją będą wspierać.

Założenia Programu służą również zmniejszeniu ilości zanieczyszczeń spływających do wody oraz lepszemu funkcjonowaniu gospodarki wodno-ściekowej, w tym lepszemu oczyszczeniu ścieków komunalnych (zgodne z myślą przewodnią Krajowego Programu Oczyszczania Ścieków Komunalnych).

Kolejnymi dokumentami są:

Długookresowa Strategia Rozwoju Kraju. Polska 2030. Trzecia Fala Nowoczesności

Celem głównym dokumentu: Długookresowa Strategia Rozwoju Kraju - Polska 2030. Trzecia Fala Nowoczesności (Uchwała Nr 16 Rady Ministrów z dnia 5 lutego 2013 r. w sprawie przyjęcia Długookresowej Strategii Rozwoju Kraju. Polska 2030. Trzecia Fala Nowoczesności, M.P. 2013 poz. 121) jest poprawa jakości życia Polaków. Przedsięwzięcia z zakresu ochrony środowiska realizowane na terenie Gminy Nowogród wpisują się w następujące zapisy Strategii:

- Cel 7 – Zapewnienie bezpieczeństwa energetycznego oraz ochrona i poprawa stanu środowiska;
 - Kierunek interwencji – Modernizacja infrastruktury i bezpieczeństwo energetyczne;
 - Kierunek interwencji – Modernizacja sieci elektroenergetycznych i ciepłowniczych;
 - Kierunek interwencji – Realizacja programu inteligentnych sieci w elektroenergetyce;
 - Kierunek interwencji – Wzmocnienie roli odbiorców finalnych w zarządzaniu zużyciem energii;
 - Kierunek interwencji – Stworzenie zachęt przyspieszających rozwój zielonej gospodarki,
 - Kierunek interwencji – Zwiększenie poziomu ochrony środowiska.

Strategia na rzecz Odpowiedzialnego Rozwoju do roku 2020 (z perspektywą do 2030 r.)

Strategia ta została przyjęta Uchwałą nr 8 Rady Ministrów z dnia 14 lutego 2017 r. w sprawie przyjęcia Strategii na rzecz Odpowiedzialnego Rozwoju do roku 2020 (z perspektywą do 2030 r.) (M.P. 2017 poz. 260).

Celem głównym Strategii na rzecz Odpowiedzialnego Rozwoju jest tworzenie warunków dla wzrostu dochodów mieszkańców Polski przy jednoczesnym wzroście spójności w wymiarze społecznym, ekonomicznym, środowiskowym i terytorialnym.

Za jeden z obszarów mający wpływ na realizację celów Strategii uznano środowisko. Stwierdzono, że „unikatowy charakter polskich zasobów przyrodniczych jest szansą dla zrównoważonego rozwoju kraju. Odpowiednie zarządzanie środowiskiem będzie sprzyjać przeciwdziałaniu procesom depopulacji poprzez poprawę stanu środowiska, regenerację systemów przyrodniczych i tworzenie miejsc pracy na terenach niezurbanizowanych. Zachowanie i rozwój dziedzictwa kulturowo-przyrodniczego dla przyszłych pokoleń wymaga wykorzystania różnych potencjałów, m.in. wspierania odnawialnych źródeł energii, ze szczególnym uwzględnieniem rodzimych zasobów, takich jak geotermia i biomasa. Konieczna jest także integracja planowania przestrzennego z programowaniem rozwoju społeczno-

gospodarczego oraz racjonalne gospodarowanie zasobami, w tym w szczególności wodą i zasobami ziemi.” Projekty przyczyniające się do ochrony środowiska na terenie danej gminy wpisują się w te założenia oraz we wskazane cele i kierunki interwencji:

1. Cel szczegółowy I – Trwały wzrost gospodarczy oparty coraz silniej o wiedzę, dane i doskonałość organizacyjną

i) Kierunek interwencji – Rozwój nowoczesnego przemysłu:

(a) Działanie – Wsparcie inwestycji zmniejszających energochłonność i poprawiających efektywność energetyczną przemysłu;

(b) Działanie – Zmniejszenie zasobo- i materiałochłonności procesów przemysłowych;

(c) Działanie – Wsparcie inwestycji obniżających emisyjność przemysłu;

(d) Projekt flagowy – Program Ekobudownictwo – stymulowanie przygotowania i wdrażania wybranych produktów budownictwa ekologicznego (w tym z surowców naturalnych, m.in. z drewna), z uwzględnieniem wymogów efektywności energetycznej nowoczesnych materiałów budowlanych;

ii) Kierunek interwencji – Stymulowanie popytu na innowacje przez sektor publiczny:

(a) Działanie – Aktywna rola instytucji sektora publicznego w rozwoju innowacyjnych sposobów adresowania wyzwań społecznych, w tym wprowadzanie regulacji stymulujących wdrażanie innowacji w takich dziedzinach jak np. ochrona środowiska i ochrona zdrowia (tzw. innowacje wymuszone);

(b) Działanie – Stymulowanie powstawania i rozwoju ekoinnowacji, w tym zapewnienie warunków do weryfikacji technologii środowiskowych;

iii) Kierunek interwencji – Konkurencyjne gospodarstwa rolne i producenci rolno-spożywczy:

(a) Działanie – Wspieranie wytwarzania i dystrybucji produktów o wysokiej jakości i poziomie innowacyjności, w tym m.in. tradycyjnych, regionalnych i ekologicznych – wdrażane również poprzez projekty rozwoju branż;

(b) Projekt strategiczny – Ramowy Plan Działań dla Żywności i Rolnictwa Ekologicznego na lata 2014–2020 – rozwój rolnictwa ekologicznego oraz rynku żywności ekologicznej;

(c) Projekt strategiczny – Gospodarowanie gruntami rolnymi na rzecz zrównoważonego rozwoju – nowy system regulacji prawnych służących poprawie struktury obszarowej gospodarstw rolnych;

2) Cel szczegółowy II – Rozwój społecznie wrażliwy i terytorialnie zrównoważony:

- i) Kierunek interwencji – Rozwój obszarów wiejskich:
- (a) Działanie – Dywersyfikacja źródeł wytwarzania energii i dystrybucji energii na poziomie lokalnym,
 - (b) Działanie – Rozwój lub modernizacja infrastruktury niezbędnej do prowadzenia działalności gospodarczej (w tym w szczególności: infrastruktury energetycznej, transportowej i infrastruktury w zakresie szeroko pojętej gospodarki wodnej),
 - (c) Działanie – Upowszechnienie gospodarki o obiegu zamkniętym w rozwoju obszarów wiejskich,
 - (d) Działanie – Kontynuacja wsparcia infrastrukturalnego i przedsięwzięć podnoszących jakość oraz dostępność usług publicznych na obszarach wiejskich,
 - (e) Działanie – Kompleksowe działania obejmujące planowanie, przygotowanie i przeprowadzenie przekształceń przestrzennych i infrastrukturalnych, potrzebnych lokalnie do zachowania i poprawy funkcji gospodarczej (w tym rolnictwa), mieszkaniowej, przyrodniczej i kulturowej obszarów wiejskich na rzecz ładu przestrzennego,
 - (f) Projekt strategiczny – Pakt dla obszarów wiejskich – wdrażany jako dokument o charakterze porozumienia społecznego i politycznego, integrujący w sposób kompleksowy działania systemowe (zmiany legislacyjne, instytucjonalne, programowe) oraz inwestycyjne, związane z procesem zarządzania obszarami wiejskimi. Efektem tych skoordynowanych działań będzie wzmocnienie wszystkich funkcji wsi: społecznych, gospodarczych i środowiskowych,
 - (g) Projekt strategiczny – Infrastruktura dla rozwoju obszarów wiejskich – kompleksowy i zintegrowany pakiet działań określający interwencje z różnych źródeł krajowych i UE, niezbędne dla zwiększenia dostępności mieszkańców obszarów wiejskich do podstawowych usług publicznych i poprawy ich jakości, obejmujący m.in. poprawę dostępności komunikacyjnej obszarów wiejskich, wsparcie inwestycji z zakresu gospodarki wodno-ściekowej na obszarach wiejskich,
 - (h) Działanie - Udoskonalenie realizacji zintegrowanych działań rewitalizacyjnych (realizowanych na podstawie programów rewitalizacji) ukierunkowanych na wsparcie obszarów zdegradowanych, w tym po byłych państwowych gospodarstwach rolnych (w wymiarze społecznym, gospodarczym, środowiskowym, przestrzenno-funkcjonalnym, technicznym),

- (i) Projekt strategiczny – Pakiet działań dla obszarów zagrożonych trwałą marginalizacją do roku 2020 – z zakresu m.in.: rozwoju lokalnej przedsiębiorczości, aktywizacji lokalnych zasobów ludzkich, pobudzania lokalnych inicjatyw gospodarczych i społecznych, a także poprawy dostępu mieszkańców do podstawowych usług publicznych. Jednym z elementów Programu będzie rewitalizacja obszarów defaworyzowanych, w tym po byłych państwowych gospodarstwach rolnych;

3) Obszar wpływający na osiągnięcie celów Strategii – Transport:

- i) Kierunek interwencji – Budowa zintegrowanej, wzajemnie powiązanej sieci transportowej służącej konkurencyjnej gospodarce:
 - (a) Działanie – Przygotowanie długofalowej i kompleksowej polityki rozwoju transportu, zawierającej plan zintegrowanego oraz zgodnego z wymogami ochrony środowiska rozwoju wszystkich gałęzi transportu,
 - (b) Działanie – Promocja wzorców zrównoważonej mobilności w polskim społeczeństwie, w tym wykorzystywania transportu publicznego (zwłaszcza transportu kolejowego),
 - (c) Działanie – Promocja transportu intermodalnego oraz kombinowanego, jako alternatyw względem transportu lądowego – wykorzystanie potencjału zarówno podmiotów publicznych, jak również przedsiębiorstw oraz partnerów społeczno-gospodarczych;
- ii) Kierunek interwencji – Zmiany w indywidualnej i zbiorowej mobilności:
 - (a) Działanie – Promocja mechanizmów zarządzania i poprawy transportu publicznego w miastach i w ich obszarach funkcjonalnych,
 - (b) Działanie – Działania na rzecz zmniejszenia udziału przejazdów indywidualnym transportem zmotoryzowanym i zachęcenia do korzystania z transportu publicznego, promocja ruchu rowerowego i pieszego,
 - (c) Działanie – Wsparcie dla systemów współdzielenia pojazdów, zwłaszcza na obszarach wiejskich – rozwiązanie zmniejszające koszty indywidualnego dojazdu do pracy, a także presję na środowisko naturalne,
 - (d) Działanie – Stopniowa wymiana taboru wykorzystywanego do świadczenia usług publicznego transportu na ekologiczny, niskoemisyjny, przystosowany do potrzeb osób starszych i niepełnosprawnych,
 - (e) Działanie – Budowa systemów ładowania pojazdów niskoemisyjnych,
 - (f) Projekt Strategiczny – Ekologiczny transport – przegląd działań (prawnych, organizacyjnych oraz inwestycyjnych) niezbędnych dla rozwoju transportu

niskoemisyjnego, w tym publicznego (również na obszarach wiejskich), obejmującego m.in. rozwiązania umożliwiające przechodzenie na tabor niskoemisyjny w transporcie publicznym oraz niskoemisyjne pojazdy samochodowe; rozbudowę infrastruktury transportu niskoemisyjnego (w tym punkty ładowania pojazdów elektrycznych, tabor dla transportu publicznego, samochody elektryczne) do roku 2030;

4) Obszar wpływający na osiągnięcie celów Strategii – Energia:

i) Kierunek interwencji – Poprawa bezpieczeństwa energetycznego kraju:

- (a) Działanie – Realizacja inwestycji w nowe, niskoemisyjne i zeroemisyjne moce wytwórcze,
- (b) Działanie – Wspieranie pozyskiwania i wykorzystania energii z nowych źródeł,
- (c) Działanie – Budowa, rozbudowa i modernizacja sieci ciepłowniczej w celu zwiększenia bezpieczeństwa dostaw oraz zwiększenia dostępu nowych odbiorców,
- (d) Działanie – Stymulowanie rozwoju alternatywnych, bezemisyjnych źródeł ciepła (m.in. taniego ogrzewania elektrycznego), co przyczyni się do obniżenia niskiej emisji, w szczególności na terenach słabiej zurbanizowanych,
- (e) Działanie – Rozwijanie technologii magazynowania energii (w różnych postaciach);

ii) Kierunek interwencji – Poprawa efektywności energetycznej:

- (a) Działanie – Zwiększanie efektywności energetycznej budynków użyteczności publicznej i mieszkalnych oraz w przedsiębiorstwach,
- (b) Działanie – Rozbudowa i modernizacja systemów ciepłowniczych i chłodniczych,
- (c) Działanie – Wsparcie dla strategii nisko- i zeroemisyjnych,
- (d) Działanie - Inwestycje mające na celu podniesienie sprawności wytwarzana energii,
- (e) Działanie – Wsparcie produkcji energii elektrycznej i ciepła w skojarzeniu (kogeneracja),
- (f) Działanie – Wsparcie mechanizmów zarządzania popytem na energię,
- (g) Działanie – Wsparcie inteligentnego zarządzania poborem energii w gospodarstwach domowych oraz automatyzacja procesów zarządzania energią;

iii) Kierunek interwencji – Rozwój techniki:

- (a) Działanie – Promowanie i inicjowanie lokalnych przedsięwzięć (klastry, spółdzielnie energetyczne itp.) z zakresu wytwarzania energii (ze wskazaniem na rozwój OZE) oraz efektywności energetycznej w celu dążenia do samowystarczalności energetycznej gmin i powiatów (autonomiczne obszary energetyczne),
- (b) Działanie – Inwestycje w celu wykorzystania lokalnie dostępnych surowców energetycznych i innych zasobów, zgodnie z terytorialnym potencjałem (np. elektrownie wodne, biomasa, biogaz i biogaz rolniczy, odpady, instalacje geotermalne),
- (c) Działanie – Poszukiwanie i wydobycie paliw kopalnych z nowych złóż,
- (d) Działanie - Wykorzystanie istniejącego potencjału zasobów geotermicznych Polski,
- (e) Projekt strategiczny – Energetyka rozproszona – projekt mający na celu rozwój wytwarzania energii elektrycznej i ciepła przy wykorzystaniu źródeł odnawialnych (OZE) na potrzeby społeczności lokalnej oraz tworzenie warunków regulacyjnych pozwalających na rozwój lokalnych obszarów zrównoważonych energetycznie – klastrów energii, spółdzielni energetycznych itp.,
- (f) Projekt strategiczny – Wykorzystanie potencjału hydroenergetycznego – projekt mający na celu zwiększenie wykorzystania i rozwój hydroenergetyki poprzez eliminację barier administracyjnych w obszarze inwestycji w zakresie hydroenergetyki, rozwój przemysłu wytwarzającego urządzenia na potrzeby energetyki wodnej oraz zagospodarowania lub odbudowy istniejących piętrzeń będących własnością Skarbu Państwa na potrzeby wytwarzania energii elektrycznej;

5) Obszar wpływający na osiągnięcie celów Strategii – Środowisko:

- i) Kierunek interwencji – Zwiększenie dyspozycyjnych zasobów wodnych i osiągnięcie wysokiej jakości wód:
 - (a) Działanie – Utworzenie i rozwój jednolitej struktury zarządzania gospodarką wodną w układzie zlewniowym, odpowiedzialnej za wszystkie działania związane z wodą, w tym przede wszystkim w zakresie ochrony przed powodzią i suszą,
 - (b) Działanie – Budowa i modernizacja oczyszczalni ścieków na podstawie zaktualizowanego Krajowego Programu Oczyszczania Ścieków Komunalnych,

- (c) Działanie – Wdrożenie Planów zarządzania ryzykiem powodziowym dla obszarów dorzeczy i opracowanie ich aktualizacji,
 - (d) Działanie – Opracowanie i wdrożenie planów przeciwdziałania skutkom suszy,
 - (e) Działanie – Proekologiczne zarządzanie lokalnymi zasobami wodnymi, obejmujące także kształtowanie krajobrazów sprzyjających zatrzymywaniu wody,
 - (f) Działanie – Zarządzanie wodami opadowymi na obszarach zurbanizowanych poprzez różne formy retencji i rozwój infrastruktury zieleni,
 - (g) Działanie – Działania informacyjno-edukacyjne w zakresie upowszechniania przyjaznych środowisku sposobów przechowywania i stosowania nawozów, w tym realizacja działań mających na celu racjonalną gospodarkę nawozową,
 - (h) Projekt strategiczny – Woda dla rolnictwa – program wsparcia gospodarstw rodzinnych i doskonalenia gospodarki wodnej w rolnictwie w warunkach okresowych niedoborów i nadmiarów wody, w tym w budowie, odbudowie i prawidłowym wykorzystaniu urządzeń melioracyjnych dla poprawienia warunków produkcji, powiększenia retencji wodnej oraz osiągnięcia efektów środowiskowych,
 - (i) Projekt strategiczny – Kompleksowy program adaptacji lasów i leśnictwa do zmian klimatycznych do roku 2020;
- ii) Kierunek interwencji - Likwidacja źródeł emisji zanieczyszczeń powietrza lub istotne zmniejszenie ich oddziaływania:
- (a) Działanie – Dynamizacja przedsięwzięć na rzecz likwidacji niskiej emisji z systemów grzewczych,
 - (b) Działanie – Wzmocnienie kontroli zgodności zainstalowanego systemu ogrzewania z projektem budowlanym,
 - (c) Działanie – Wsparcie merytoryczne samorządów gminnych, w tym przygotowanie wytycznych w zakresie przygotowywania Programów Ograniczania Niskiej Emisji (PONE), obejmujące wielokryterialność programowanych działań oraz inwentaryzację źródeł emisji,
 - (d) Działanie – Dostosowywanie ram prawnych w celu dalszego ograniczania emisji zanieczyszczeń do powietrza, w tym zjawiska niskiej emisji,

- (e) Działanie – Wsparcie samorządów w zakresie zarządzania wielokryterialnego emisjami obszarowymi (systemy grzewcze) i liniowymi (transport) oraz lokalizacją inwestycji z punktowymi emitatorami,
 - (f) Działanie – Dalsze ograniczenie emisji z transportu drogowego,
 - (g) Działanie – Opracowanie polityki redukcji emisji gazów cieplarnianych z sektorów nieobjętych systemem handlu uprawnieniami do emisji (EU ETS),
 - (h) Działanie – Opracowanie podstaw metodologicznych do zarządzania pochłanianiem CO₂ w leśnictwie w ramach realizacji polityki klimatycznej,
 - (i) Projekt strategiczny – Czyste powietrze – zintegrowane działania mające na celu kompleksową poprawę jakości powietrza do stanu niepowodującego większego narażenia zdrowia ludzkiego oraz środowiska, zgodnego z prawodawstwem unijnym, a w dalszej perspektywie z wytycznymi WHO, a także wzrost świadomości społecznej. Projekt obejmuje m.in. rozwój mechanizmów kontrolowania źródeł niskiej emisji, standaryzację urządzeń grzewczych i paliw stałych, dostosowanie mechanizmów finansowych i ich społeczną dostępność oraz stworzenie ram prawnych sprzyjających realizacji efektywnych działań, wynikających z Krajowego Programu Ochrony Powietrza, jak również z programów ochrony powietrza szczebla wojewódzkiego i lokalnego oraz planów działań krótkoterminowych, sporządzanych dla stref, w których zostały stwierdzone przekroczenia norm jakości powietrza, w tym wprowadzenie do obiegu prawnego brakujących pojęć (np. niska emisja),
 - (j) Projekt strategiczny – Leśne Gospodarstwa Węglowe – projekt dotyczy opracowania i zastosowania efektywnego modelu pochłaniania dwutlenku węgla przez lasy polskie, w tym pozostające w zarządzie PGL LP, promowania działalności dodatkowej w gospodarce leśnej, wspomagającej pochłanianie CO₂ (główny gaz cieplarniany), udoskonalenie sposobu raportowania pochłaniania CO₂ w lasach polskich (w ramach Protokołu z Kioto i Porozumienia Paryskiego) oraz w Zintegrowanym Systemie Informatycznym Lasów Państwowych.
- iii) Kierunek interwencji – Zarządzanie zasobami dziedzictwa przyrodniczego:
- (a) Działanie – Obiektywna ocena i weryfikacja powierzchni chronionych i ich zasobów w celu podniesienia skuteczności ochrony przestrzeni szczególnie cennej ze względów przyrodniczych i krajobrazowych,
 - (b) Działanie – Mapowanie i wycena wartości usług ekosystemowych,

- (c) Działanie – Dostosowanie norm systemu planowania i zagospodarowania przestrzeni oraz wprowadzenie zmian w zarządzaniu obszarami poddanymi ochronie w celu zmniejszenia naturalnej konfliktogenności ochrony wartości wysoko cenionych,
 - (d) Działanie – Wskazanie i ochrona najcenniejszych – priorytetowych – krajobrazów Polski,
 - (e) Działanie – Wdrożenie Europejskiej Konwencji Krajobrazowej,
 - (f) Działanie – Rozwój infrastruktury zielonej i błękitnej obszarów zurbanizowanych, w celu zachowania łączności przestrzennej wewnątrz tych obszarów i z terenami otwartymi oraz wspomagania procesów adaptacji do zmian klimatu,
 - (g) Działanie – Utrzymanie, a w miarę dostępności gruntów do zalesienia, zwiększenie ogólnej lesistości kraju oraz zwartości kompleksów leśnych i powierzchni zalesianych,
 - (h) Działanie – Modyfikacja zrównoważonej gospodarki leśnej w celu zwiększenia możliwości pochłaniania przez lasy dwutlenku węgla,
 - (i) Działanie – Zwiększenie dostępności biomasy leśnej (w tym drewna energetycznego) na potrzeby zaspokojenia lokalnych potrzeb samowystarczalności energetycznej oraz współspalania w energetyce;
- iv) Kierunek interwencji – Ochrona gleb przed degradacją:
- (a) Działanie – Realizacja zasady pierwszeństwa wtórnego użytkowania przestrzeni w procesach inwestycyjnych,
 - (b) Działanie – Realizacja programu identyfikacji gleb zanieczyszczonych,
 - (c) Działanie – Wsparcie remediacji zidentyfikowanych gleb zanieczyszczonych,
 - (d) Działanie – Ochrona produktywności gruntów rolnych i leśnych;
- v) Kierunek interwencji – Zarządzanie zasobami geologicznymi:
- (a) Działanie – Delimitacja złóż strategicznych dla gospodarki oraz zapewnienie ich ochrony, racjonalnego użytkowania i ochrony dostępu do złóż w długim okresie czasowym,
 - (b) Działanie – Wsparcie innowacyjności w eksploatacji, przeróbce i wykorzystaniu surowców z wtórnego obiegu, z zasobu tworzonych przez odpady poużytkowe i produkcyjne oraz antropogeniczne złoża wtórne;
- vi) Kierunek interwencji – Gospodarka odpadami:

- (a) Działanie – Gospodarowanie odpadami zgodnie z hierarchią sposobów postępowania z odpadami,
 - (b) Działanie – Rozwijanie recyklingu odpadów,
 - (c) Działanie – Dążenie do maksymalizacji wykorzystywania odpadów jako surowców;
- vii) Kierunek interwencji – Oddziaływanie na jakość życia w zakresie klimatu akustycznego i oddziaływania pól elektromagnetycznych:
- (a) Działanie – Określenie racjonalnych akustycznych standardów jakości środowiska,
 - (b) Działanie – Zapewnienie odpowiednich poziomów ochrony przed skutkami oddziaływań pól elektromagnetycznych na podstawie stałego przeglądu wyników badań naukowych,
 - (c) Działanie – Wprowadzenie jednolitego systemu informatycznego, umożliwiającego publiczny dostęp do danych technicznych instalacji oraz sprawozdań z pomiarów poziomów pól elektromagnetycznych.

Strategia zrównoważonego rozwoju wsi, rolnictwa i rybactwa 2030

Strategia została przyjęta w dniu 15 października 2019 r. przez Radę Ministrów Program Ochrony Środowiska dla Gminy Nowogród realizuje następujące zapisy dokumentu:

- Cel szczegółowy II. Poprawa jakości życia, infrastruktury i stanu środowiska
 - Kierunek interwencji: II.4. Zrównoważone gospodarowanie i ochrona zasobów środowiska
 - Kierunek interwencji: II.5. Adaptacja do zmian klimatu i przeciwdziałanie tym zmianom

Polityka ekologiczna państwa 2030 – strategia rozwoju w obszarze środowiska i gospodarki wodnej

Przedsięwzięcia z zakresu ochrony środowiska i cele postawione w Programie Ochrony Środowiska wpisują się w następujące założenia Polityki:

- Cel szczegółowy: Środowisko i zdrowie. Poprawa jakości środowiska i bezpieczeństwa ekologicznego (I)

Kierunek interwencji: Zrównoważone gospodarowanie wodami, w tym zapewnienie dostępu do czystej wody dla społeczeństwa i gospodarki oraz osiągnięcie dobrego stanu wód (I.1)

Kierunek interwencji: Likwidacja źródeł emisji zanieczyszczeń do powietrza lub istotne zmniejszenie ich oddziaływania (I.2)

Kierunek interwencji: Ochrona powierzchni ziemi, w tym gleb (I.3)

Kierunek interwencji: Przeciwdziałanie zagrożeniom środowiska oraz zapewnienie bezpieczeństwa biologicznego, jądrowego i ochrony radiologicznej (I.4)

- Cel szczegółowy: Środowisko i gospodarka. Zrównoważone gospodarowanie zasobami środowiska (II)

Kierunek interwencji: Zarządzanie zasobami dziedzictwa przyrodniczego i kulturowego, w tym ochrona i poprawa stanu różnorodności biologicznej i krajobrazu (II.1)

Kierunek interwencji: Wspieranie wielofunkcyjnej i trwale zrównoważonej gospodarki leśnej (II.2)

Kierunek interwencji: Gospodarka odpadami w kierunku gospodarki o obiegu zamkniętym (II.3)

Kierunek interwencji: Zarządzanie zasobami geologicznymi poprzez opracowanie i wdrożenie polityki surowcowej państwa (II.4)

Kierunek interwencji: Wspieranie wdrażania ekoinnowacji oraz upowszechnianie najlepszych dostępnych technik BAT (II.5)

- Cel szczegółowy: Środowisko i klimat. Łagodzenie zmian klimatu i adaptacja do nich oraz zarządzanie ryzykiem klęsk żywiołowych (III)

Kierunek interwencji: Przeciwdziałanie zmianom klimatu (III.1)

Kierunek interwencji: Adaptacja do zmian klimatu i zarządzanie ryzykiem klęsk żywiołowych (III.2)

- Cel szczegółowy: Środowisko i edukacja. Rozwijanie kompetencji (wiedzy, umiejętności i postaw) ekologicznych społeczeństwa (IV)

Kierunek interwencji: Edukacja ekologiczna, w tym kształtowanie wzorców zrównoważonej konsumpcji (IV.1)

- Cel szczegółowy: Środowisko i administracja. Poprawa efektywności funkcjonowania instrumentów ochrony środowiska (V)

Kierunek interwencji: Usprawnienie systemu kontroli i zarządzania ochroną środowiska oraz doskonalenie systemu finansowania (V.1).

Polityka energetyczna Polski do 2040 r.

Zgodnie z Obwieszczeniem Ministra Klimatu i Środowiska z dnia 2 marca 2021 r. w sprawie polityki energetycznej państwa do 2040 r. celem polityki energetycznej państwa jest bezpieczeństwo energetyczne, przy zapewnieniu konkurencyjności gospodarki, efektywności energetycznej i zmniejszenia oddziaływania sektora energii na środowisko, przy optymalnym wykorzystaniu własnych zasobów energetycznych. Projekty realizowane na terenie Gminy Nowogród wpisują się w następujące zapisy dokumentu:

- Cel szczegółowy 2. Rozbudowa infrastruktury wytwórczej i sieciowej energii elektrycznej

Projekt strategiczny 2A. Rynek mocy,

Projekt strategiczny 2B. Wdrożenie inteligentnych sieci elektroenergetycznych

- Cel szczegółowy 6. Rozwój odnawialnych źródeł energii
- Cel szczegółowy 7. Rozwój ciepłownictwa i kogeneracji

Projekt strategiczny 7. Rozwój ciepłownictwa systemowego

- Cel szczegółowy 8. Poprawa efektywności energetycznej

Projekt strategiczny 8. Promowanie poprawy efektywności energetycznej

Projekt Polityki Wodnej Państwa do roku 2030

Projekt określa cel nadrzędny PWP do roku 2030: Zapewnienie powszechnego dostępu do czystej i zdrowej wody oraz istotne ograniczenie zagrożeń spowodowanych przez powodzie i suszę w połączeniu z utrzymaniem dobrego stanu wód i związanych z nimi ekosystemów przy zaspokojeniu potrzeb wodnych gospodarki kraju, poprawie spójności terytorialnej i dążeniu do wyrównania dysproporcji międzyregionalnych.

W ramach dokumentu sformułowane zostały następujące cele:

- Cel strategiczny 1. Osiągnięcie i utrzymanie dobrego stanu i potencjału wód oraz związanych z nimi ekosystemów;
 - Cel operacyjny 1.1. Przywrócenie i utrzymanie, w możliwym zakresie, dobrego stanu i potencjału wód powierzchniowych i podziemnych, w warunkach planowanego rozwoju;
 - Cel operacyjny 1.2. Redukcja dopływu zanieczyszczeń do wód powierzchniowych i podziemnych;
 - Cel operacyjny 1.3. Ograniczanie utraty retencji i jej odbudowa z wykorzystaniem zabiegów naturalnych i technicznych;
- Cel strategiczny 2. Zapewnienie dostępu do zasobów wodnych dla zaspokojenia potrzeb ludności, środowiska naturalnego oraz społecznie i ekonomicznie uzasadnionych potrzeb wodnych gospodarki;
 - Cel operacyjny 2.1. Określenie rzeczywistych potrzeb wodnych ludności i gospodarki kraju dla zabezpieczenia dostępu do odpowiedniej ilości zasobów wodnych;
 - Cel operacyjny 2.2. Zracjonalizowanie zaspokojenia potrzeb wodnych ludności, gospodarki kraju i środowiska z uwzględnieniem zagrożeń wynikających z niedoborów wody;
 - Cel operacyjny 2.3. Wprowadzenie mechanizmów formalno-prawnych umożliwiających racjonalne gospodarowanie zasobami wodnymi;
 - Cel operacyjny 2.4. Racjonalizacja zużycia wody (oszczędzanie wody);

- Cel operacyjny 2.5. Zwiększenie udziału hydroenergetyki w bilansie energetycznym kraju;
- Cel operacyjny 2.6. Poprawa standardów i rozwój śródlądowych dróg wodnych;
- Cel strategiczny 3. Ograniczenie negatywnych skutków powodzi i suszy oraz minimalizowanie ryzyka występowania sytuacji nadzwyczajnych;
 - Cel operacyjny 3.1. Wdrożenie polityki w zakresie zarządzania ryzykiem powodziowym;
 - Cel operacyjny 3.2. Zwiększenie skuteczności ochrony ludności przed powodzią i skutkami suszy za pomocą efektywnych działań technicznych;
 - Cel operacyjny 3.3. Wzrost wykorzystania i podnoszenie efektywności nietechnicznych metod ograniczania skutków powodzi i suszy;
 - Cel operacyjny 3.4. Zwiększenie bezpieczeństwa obiektów hydrotechnicznych;
- Cel strategiczny 4. Wdrożenie systemu zintegrowanego zarządzania zasobami wodnymi i gospodarowania wodami;
 - Cel operacyjny 4.1. Opracowanie i etapowe wdrożenie instytucjonalnej reformy zarządzania gospodarką wodną;
 - Cel operacyjny 4.2. Rozwój instrumentów organizacyjno-prawnych i ekonomicznych zintegrowanego zarządzania zasobami wodnymi;
 - Cel operacyjny 4.3. Stworzenie systemu edukacji w zakresie gospodarki wodnej.

Krajowa Strategia Rozwoju Regionalnego 2030

Założenia Programu Ochrony Środowiska będą wspierać realizację Krajowej Strategii m.in. w zakresie:

Cel 1. Zwiększenie spójności rozwoju kraju w wymiarze społecznym, gospodarczym, środowiskowym i przestrzennym

- Kierunek interwencji 1.4. Przeciwdziałanie kryzysom na obszarach zdegradowanych
- Kierunek interwencji 1.5. Rozwój infrastruktury wspierającej dostarczanie usług publicznych i podnoszącej atrakcyjność inwestycyjną obszarów

Cel 2. Wzmacnianie regionalnych przewag konkurencyjnych

- Kierunek interwencji 2.3. Innowacyjny rozwój regionu i doskonalenie podejścia opartego na Regionalnych Inteligentnych Specjalizacjach.

Strategia Zrównoważonego Rozwoju Transportu do 2030 roku

Rada Ministrów przyjęła Strategię uchwałą z dnia 24 września 2019 r. Założenia przedstawione w Programie Ochrony Środowiska są spójne z następującymi kierunkami inwestycji:

- Kierunek interwencji 3: zmiany w indywidualnej i zbiorowej mobilności
- Kierunek interwencji 5: ograniczanie negatywnego wpływu transportu na środowisko.

Strategia rozwoju systemu bezpieczeństwa narodowego Rzeczypospolitej Polskiej 2022

Cele i przedsięwzięcia realizowane na terenie gminy są spójne z założeniami Strategii, w tym z:

Cel 4. Zwiększenie integracji polityk publicznych z polityką bezpieczeństwa

Priorytet 4.1. Integracja rozwoju społeczno-gospodarczego i bezpieczeństwa narodowego

- a) Kierunek interwencji 4.1.1. Wzmocnienie relacji między rozwojem regionalnym kraju a polityką obronną,
- b) Kierunek interwencji 4.1.3. Wspieranie rozwoju infrastruktury przez sektor bezpieczeństwa,
- c) Kierunek interwencji 4.1.4. Wspieranie ochrony środowiska przez sektor bezpieczeństwa.

Strategia Rozwoju Województwa Podlaskiego 2030

Przedsięwzięcia realizowane zgodnie z Programem Ochrony Środowiska będą wspierały realizację postanowień Strategii, rozpoczynając od wizji województwa.

Wizja województwa Podlaskie: przedsiębiorcze – partnerskie – perspektywiczne.

Cel strategiczny dynamiczna gospodarka, cele operacyjne:

2. Podlaski system otwartych innowacji

Kierunek inwestycyjny: 8. Innowacje społeczne jako forma rozwiązywania wyzwań społeczno-gospodarczych (starzenie się społeczeństwa, rewolucja cyfrowa, zmiany klimatu, konieczność ciągłego dostosowywania kompetencji mieszkańców i inne)

3. Lokalna przedsiębiorczość

Kierunek inwestycyjny: 3. Rozwój ekologicznych i zrównoważonych form produkcji rolniczej oraz powiązany z nimi rozwój lokalnego przetwórstwa i sprzedaży żywności wysokiej jakości (także poprzez udział w grupach producentów) i wspieranie koncepcji krótkich łańcuchów dostaw;

4. Wspieranie rozwoju turystyki w oparciu o m.in. walory przyrodnicze, dziedzictwo kulturowe i lokalne produkty turystyczne

4. Rewolucja energetyczna i gospodarka obiegu zamkniętego.

Kierunek inwestycyjny: 1. Wspieranie rozwoju odnawialnych źródeł energii (OZE) i energetyki rozproszonej;

2. Rozbudowa i modernizacja infrastruktury energetycznej przesyłowej i dystrybucyjnej, w tym rozwoju inteligentnych systemów przesyłu i dystrybucji energii;
3. Rozbudowa sieci gazowniczej;
4. Realizacja strategii niskoemisyjnych m.in. w obszarach takich jak: transport publiczny, efektywność energetyczna, jakość powietrza;
5. Rozwój i wdrażanie w przedsiębiorstwach, instytucjach i gospodarstwach domowych technologii gospodarki obiegu zamkniętego;
6. Edukacja ekologiczna.

Program ochrony powietrza dla strefy podlaskiej

Program ochrony powietrza dla strefy podlaskiej został przyjęty uchwałą nr XXXIV/414/13 Sejmiku Województwa Podlaskiego z dnia 20.12.2013 r. Jego aktualizację przyjęto zaś uchwałą Nr XXIX/261/16 Sejmiku Województwa Podlaskiego z dnia 24 października 2016 r. Kolejną aktualizację przyjęto Uchwałą Sejmiku Województwa Podlaskiego Nr XIX/236/19 z dnia 8 czerwca 2020 r.

Dokonano aktualizacji Programu (kod strefy PL2002) z uwagi na stwierdzone przekroczenia poziomu dopuszczalnego pyłu zawieszonego PM_{2,5} oraz poziomu docelowego benzo(a)pirenu.

Strefa podlaska obejmuje całe województwo podlaskie z wyłączeniem obszaru aglomeracji białostockiej, a więc także obszar Gminy Nowogród.

Planowane działania służące ograniczeniu emisji pyłu zawieszonego PM_{2,5} i benzo(a)pirenu, aby poziomy dopuszczalny pyłu PM_{2,5} oraz poziom docelowy B(a)P były dotrzymane:

- Edukacja ekologiczna.

Reszta wskazanych działań dotyczy terenów miejskich.

Istotnym elementem umożliwiającym realizację postanowień Programu jest podejmowanie działań typu:

1. W zakresie ograniczania emisji powierzchniowej (niskiej, rozproszonej emisji komunalno-bytowej i technologicznej) – przedsiębiorstwa energetyczne, jednostki samorządu terytorialnego, mieszkańcy:
 - a. nawiązanie współpracy przez samorzady z dostawcami ciepła sieciowego, paliw gazowych,
 - b. rozbudowa centralnych systemów zaopatrywania w energię ciepłą,
 - c. rozbudowa sieci gazowych,
 - d. zmiana (jeżeli jest stosowane) paliwa stałego na inne o mniejszej zawartości popiołu lub zastosowanie gazu, energii elektrycznej, względnie indywidualnych źródeł energii odnawialnej,
 - e. stosowanie się do ustawowego zakazu spalania odpadów,

- f. zmniejszanie zapotrzebowania na energię ciepłą poprzez ograniczanie strat ciepła – termomodernizacja budynków,
 - g. ograniczanie emisji z niskich rozproszonych źródeł technologicznych,
 - h. zmiana technologii i surowców stosowanych w rzemiośle, usługach i drobnej wytwórczości wpływająca na ograniczanie emisji pyłów zawieszonych,
 - i. regularne czyszczenie kominów przy spalaniu paliw stałych.
2. W zakresie ograniczania emisji liniowej (komunikacyjnej) – jednostki samorządu terytorialnego, zarządcy dróg:
- a. kontynuacja modernizacji lub wymiany taboru komunikacji miejskiej/gminnej, ze szczególnym uwzględnieniem korelacji ekonomiczno-ekologicznej, tzn. współmierność zaangażowanych środków finansowych do spodziewanych efektów ekologicznych,
 - b. dążenie do wprowadzenia nowych niskoemisyjnych paliw i technologii, szczególnie w systemie transportu publicznego i służb miejskich/gminnych,
 - c. szkolenia dla prowadzących pojazdy dot. takiego użytkowania pojazdów i sposobu jazdy, aby ograniczać emisję zanieczyszczeń,
 - d. podejmowanie działań mających na celu stosowanie zachęt do wymiany pojazdów na bardziej przyjazne środowisku (np. uprzywilejowane miejsca parkingowe),
 - e. kanalizowanie ruchu tranzytowego z ominięciem centralnych części miast i stref zamieszkania,
 - f. tworzenie stref ograniczonego ruchu i stref uspokojonego ruchu,
 - g. rozwój i zwiększanie efektywności systemu transportu publicznego,
 - h. polityka cenowa opłat za przejazdy i zsynchronizowanie rozkładów jazdy transportu zbiorowego zachęcające do korzystania z systemu transportu zbiorowego,
 - i. rozwój systemu tras rowerowych i infrastruktury rowerowej,
 - j. intensyfikacja okresowego czyszczenia ulic metodą moką (szczególnie w okresach bezdeszczowych),
 - k. tworzenie buspasów oraz wydzielanie przejazdów dla autobusów,
 - l. budowa systemu parkingów P&R oraz parkingów buforowych wraz z systemem informacji o zajętości miejsc postojowych,
 - m. wspieranie rozwiązań proekologicznych w zakresie transportu (np. wspieranie stacji ładowania pojazdów elektrycznych).
3. W zakresie ograniczania emisji powstającej w czasie pożarów lasów i wypalania łąk, ściernisk, pól:

- a. zapobieganie pożarom w lasach (uświadamianie społeczeństwa, zakazy wchodzenia w trakcie suszy, sprzątanie lasów),
 - b. użytkowanie terenów publicznych z wykorzystaniem bezpiecznych praktyk wykorzystujących użycie ognia,
 - c. skuteczne egzekwowanie zakazu wypalania łąk, ściernisk i pól.
4. W zakresie obniżania emisji lokalnej i napływowej poprzez pochłanianie i zatrzymywanie zanieczyszczeń:
- a. zwiększanie powierzchni terenów zielonych: tworzenie zielonej infrastruktury (zielone ściany, przystanki, słupy), zwiększanie i odzyskiwanie powierzchni biologicznie czynnych, wprowadzanie elementów odpowiednio zaprojektowanej zielono-niebieskiej infrastruktury w tereny miejskie, również na obszary zdominowane przez gęstą zabudowę, tworzenie parków kieszonkowych,
 - b. rewitalizacja zieleni,
 - c. wzbogacanie terenów zieleni (zagęszczanie, dosadzenia),
 - d. zwiększanie bioróżnorodności istniejących terenów zieleni.
5. W zakresie gospodarowania odpadami komunalnymi - jednostki samorządu terytorialnego:
- a. usprawnianie infrastruktury recyklingu, w celu ułatwienia zbiórki odpadów,
 - b. zachęcenie do stosowania kompostowników,
 - c. stworzenie specjalnego systemu programów zbiórki odpadów zielonych pochodzących z ogrodów,
 - d. prowadzenie kampanii edukacyjnych, informujących społeczeństwo o zagrożeniach dla zdrowia płynących z „otwartego” spalania śmieci.
6. W zakresie edukacji ekologicznej i reklamy - jednostki samorządu terytorialnego:
- a. W przypadku przyjęcia uchwały antysmogowej informowanie mieszkańców o jej uchwaleniu i ich skutkach i konieczności przestrzegania zakazów i nakazów zawartych w uchwałach,
 - b. kształtowanie właściwych zachowań społecznych poprzez propagowanie konieczności oszczędzania energii cieplnej i elektrycznej oraz uświadamianie o negatywnym wpływie na zdrowie spalania paliw niskiej jakości,
 - c. prowadzenie akcji edukacyjnych mających na celu uświadamianie społeczeństwa o szkodliwości spalania paliw niekwalifikowanych i odpadów połączonych z informacją na temat kar administracyjnych za spalanie paliw niekwalifikowanych i odpadów,

- d. uświadamianie społeczeństwa o korzyściach płynących z użytkowania scentralizowanej sieci ciepłowniczej, gazowej, termomodernizacji i innych działań związanych z ograniczeniem emisji niskiej,
 - e. promocja nowoczesnych, niskoemisyjnych źródeł ciepła oraz źródeł energii odnawialnej, ze wskazaniem źródeł ich finansowania oraz dotowania wymiany,
 - f. informowanie mieszkańców o możliwości uzyskania dopłat i skorzystania z programów, np. przeprowadzenie kampanii „Weź dopłatę/dotację - wymień piec”,
 - g. wspieranie przedsięwzięć polegających na reklamie oraz innych rodzajach promocji towaru i usług propagujących model konsumpcji zgodny z zasadami zrównoważonego rozwoju, w tym w zakresie ochrony powietrza.
7. Uwzględnianie przez podmioty podlegające ustawie o zamówieniach publicznych:
- a. kryteriów efektywności energetycznej w definiowaniu wymagań dotyczących zakupów produktów (np. klasa efektywności energetycznej, niskie zużycie paliwa, itp.),
 - b. kryteriów efektywności energetycznej w ramach zakupów usług (np. stosowania zabezpieczeń przed pyleniem w czasie robót budowlanych, segregacji odpadów itp.).

Plan Gospodarki Odpadami Województwa Podlaskiego na lata 2016-2022

Plan został zmieniony Uchwałą nr LI/485/18 Sejmiku Województwa Podlaskiego z dnia 10 września 2018 r. (zmianie uległa treść Załącznika 2). W ramach Planu Gospodarki Odpadami Województwa Podlaskiego na lata 2016-2022 zostały sformułowane następujące cele:

- Dotyczące odpadów komunalnych, w tym odpadów żywności i innych odpadów ulegających biodegradacji:
 - Cele główne:
 - zmniejszenie ilości powstających odpadów: ograniczenie marnotrawienia żywności oraz wprowadzenie selektywnego zbierania bioodpadów z zakładów zbiorowego żywienia;
 - zwiększenie świadomości społeczeństwa na temat właściwego gospodarowania odpadami komunalnymi, w tym odpadami żywności oraz innymi odpadami ulegającymi biodegradacji;
 - planowanie systemów zagospodarowania odpadów w regionach zgodnych z hierarchią sposobów postępowania z odpadami;

- zapewnienie jak najwyższej jakości zbieranych odpadów przez odpowiednie systemy selektywnego zbierania odpadów, tak by mogły one zostać w możliwie najbardziej efektywny sposób poddane recyklingowi;
 - zmniejszenie udziału zmieszanych odpadów komunalnych w całym strumieniu zbieranych odpadów (czyli zwiększenie udziału odpadów zbieranych selektywnie);
 - zwiększenie udziału odzysku, w szczególności recyklingu w odniesieniu do szkła, metali i tworzyw sztucznych oraz papieru i tektury, jak również odzysku energii z odpadów zgodnego z wymogami ochrony środowiska;
 - zwiększenie ilości zbieranych selektywnie odpadów niebezpiecznych występujących w strumieniu odpadów komunalnych;
 - zmniejszenie ilości odpadów ulegających biodegradacji unieszkodliwianych przez składowanie;
 - zaprzestanie składowania odpadów ulegających biodegradacji selektywnie zebranych;
 - zaprzestanie składowania zmieszanych odpadów komunalnych bez przetworzenia;
 - ograniczenie liczby miejsc nielegalnego składowania odpadów komunalnych;
 - monitorowanie i kontrola postępowania z frakcją odpadów komunalnych wysortowaną ze strumienia zmieszanych odpadów komunalnych i nieprzeznaczoną do składowania (frakcja 19 12 12).
- Cele szczegółowe:
 - objęcie wszystkich właścicieli nieruchomości, na których zamieszkują mieszkańcy, systemem selektywnego zbierania odpadów komunalnych;
 - do 2020 roku udział masy termicznie przekształczanych odpadów komunalnych oraz odpadów pochodzących z przetworzenia odpadów komunalnych w stosunku do wytworzonych odpadów komunalnych w województwie ma nie przekraczać 30%;
 - do końca 2021 r. zsynchronizowanie w województwie podlaskim systemu selektywnego zbierania odpadów komunalnych do tego, jaki będzie ujednolicony na terenie całego kraju;
 - do 2025 r. poddanie recyklingowi 60% odpadów komunalnych;
 - do 2030 r. poddanie recyklingowi 65% odpadów komunalnych;
 - do 2030 r. redukcja składowania odpadów komunalnych maksymalnie do 10%;

- do końca 2021 r. wprowadzenie we wszystkich gminach w województwie systemów selektywnego odbierania odpadów zielonych oraz bioodpadów.
- Dotyczące odpadów pozostałych – wybrane:
 - Dotyczące odpadów poużytkowych:
 - dotyczące olejów odpadowych, cele:
 - zapobieganie powstawaniu olejów odpadowych;
 - dążenie do zwiększenia ilości zbieranych olejów odpadowych;
 - utrzymanie poziomu odzysku na poziomie co najmniej 50%, zaś recyklingu rozumianego jako regeneracja na poziomie co najmniej 35%;
 - w przypadku preparatów smarowych: wzrost poziomu recyklingu do wartości co najmniej 35% i poziomu odzysku do wartości co najmniej 50% w 2020 r.;
 - dotyczące zużytych opon, cele:
 - utrzymanie dotychczasowego poziomu odzysku w wysokości co najmniej 75%, zaś recyklingu w wysokości co najmniej 15%;
 - zwiększenie świadomości społeczeństwa (w tym przedsiębiorców) na temat właściwego, czyli zrównoważonego użytkowania pojazdów, w szczególności opon oraz dozwolonych przepisami prawa sposobów postępowania ze zużytymi oponami;
 - dotyczące zużytych baterii i akumulatorów, cele:
 - wzrost świadomości społeczeństwa i przedsiębiorców na temat prawidłowego sposobu postępowania ze zużytymi bateriami oraz zużytymi akumulatorami;
 - osiągnięcie w 2016 r. oraz w latach następnych poziomu zbierania zużytych baterii przenośnych oraz zużytych akumulatorów przenośnych, w wysokości co najmniej 45% masy wprowadzonych baterii i akumulatorów przenośnych;
 - utrzymanie poziomu wydajności recyklingu:
 - zużytych baterii kwasowo-ołowiowych oraz zużytych akumulatorów kwasowo-ołowiowych w wysokości co najmniej 65%,
 - pozostałych zużytych baterii niklowo-kadmowych oraz zużytych akumulatorów niklowo-kadmowych – 75%,

- w przypadku pozostałych zużytych baterii oraz zużytych akumulatorów w wysokości co najmniej 50% masy zużytych baterii bądź zużytych akumulatorów.
- dotyczące zużytego sprzętu elektrycznego i elektronicznego (ZSEE), cele:
 - zwiększenie świadomości społeczeństwa oraz przedsiębiorców na temat prawidłowego sposobu postępowania ze ZSEE;
 - ograniczenie powstawania odpadów w postaci ZSEE;
 - zapewnienie osiągnięcia odpowiedniego poziomu zbierania zużytego sprzętu. Od dnia 1 stycznia 2016 r. do dnia 31 grudnia 2020 r. nie mniej niż 40% średniorocznej masy sprzętu wprowadzonego do obrotu, a w przypadku sprzętu oświetleniowego nie mniej niż 50% średniorocznej masy sprzętu wprowadzonego do obrotu. Zaś od dnia 1 stycznia 2021 r. nie mniej niż 65% średniorocznej masy sprzętu wprowadzonego do obrotu bądź 85% masy zużytego sprzętu wytworzonego na terytorium kraju;
 - zapewnienie osiągnięcia odpowiednich poziomów odzysku oraz recyklingu zużytego sprzętu (określonych w przedziałach czasowych od dnia 1 stycznia 2016 r. do dnia 31 grudnia 2017 r. oraz od 1 stycznia 2018 r.).
- dotyczące odpadów opakowaniowych, cele np.:
 - zapewnienie odpowiedniej jakości odpadów opakowaniowych zbieranych selektywnie w gospodarstwach domowych;
 - zapobieganie powstawaniu odpadów, w tym zmniejszenie zużycia opakowań (w szczególności jednorazowych), wszędzie tam, gdzie jest to możliwe oraz uzasadnione;
 - utrzymanie poziomów odzysku oraz recyklingu co najmniej na poziomie określonym w załączniku nr 1 do ustawy z dnia 13 czerwca 2013 r. o gospodarce opakowaniami i odpadami opakowaniowymi;
 - osiągnięcie oraz utrzymanie określonych poziomów odzysku oraz recyklingu w poszczególnych latach dla opakowań wielomateriałowych;
 - osiągnięcie oraz utrzymanie określonych celów – dla opakowań po środkach niebezpiecznych, w tym po środkach ochrony roślin;

- wyeliminowanie stosowania nieuczciwych praktyk w zakresie wystawiania dokumentów potwierdzających przetworzenie odpadów opakowaniowych;
 - wzrost świadomości użytkowników oraz sprzedawców środków zawierających substancje niebezpieczne, w tym środków ochrony roślin, odnośnie właściwego postępowania z opakowaniami po tych środkach;
 - zwiększenie powszechności korzystania z zielonych zamówień publicznych (ZZP) - nie tylko wśród administracji publicznej oraz podmiotów zależnych, ale także w ramach inwestycji realizowanych w ramach Programów Operacyjnych w perspektywie finansowej UE na lata 2014-2020. Wzrost świadomości w zakresie znaczenia jego stosowania (ZZP);
 - zwiększenie liczby podmiotów legitymujących się zweryfikowanym systemem zarządzania środowiskowego, posiadających aktualną rejestrację w EMAS;
 - zwiększenie liczby krajowych produktów certyfikowanych UE Ecolabel oraz krajowymi oznakowaniami ekologicznymi typu I wg norm ISO;
 - ograniczenie stosowania nieuczciwych praktyk w zakresie wystawiania dokumentów potwierdzających przetworzenie odpadów opakowaniowych;
 - wzrost świadomości użytkowników oraz sprzedawców nawozów (zarówno chemicznych, jak i mineralnych oraz wapniowych) wykorzystywanych w rolnictwie odnośnie właściwego postępowania z opakowaniami po tych środkach.
- dotyczące pojazdów wycofanych z eksploatacji, cele:
 - osiąganie minimalnych poziomów odzysku oraz recyklingu odniesionych do masy pojazdów przyjętych do stacji demontażu w skali roku na poziomie odpowiednio: 95% oraz 85%;
 - ograniczenie nieuczciwych praktyk w zakresie zbierania oraz demontażu pojazdów wycofanych z eksploatacji (w tym również zwiększenie ilości pojazdów wycofanych z eksploatacji kierowanych do legalnych stacji demontażu);
 - ograniczenie liczby pojazdów sprowadzanych z zagranicy bezpośrednio do krajowych stacji demontażu w sposób nielegalny.

- Dotyczące odpadów niebezpiecznych:
 - dotyczące odpadów medycznych i weterynaryjnych, cele:
 - zapewnienie odpowiedniego rozmieszczenia, ilości i wydajności spalarni odpadów spalających odpady medyczne oraz weterynaryjne w ujęciu nie tylko krajowym, ale również regionalnym tak, by ograniczyć transport tych odpadów w celu przestrzegania zasady bliskości;
 - podniesienie efektywności selektywnego zbierania odpadów medycznych oraz weterynaryjnych, w tym segregacji odpadów u źródła powstawania;
 - ograniczenie ilości odpadów innych niż niebezpieczne w strumieniu odpadów niebezpiecznych.
 - dotyczące odpadów zawierających PCB, cele:
 - kontynuacja likwidacji urządzeń o zawartości PCB poniżej 5 dm³.
 - dotyczące odpadów zawierających azbest, cele:
 - intensyfikacja działań na rzecz usuwania wyrobów zawierających azbest w kierunku osiągnięcia celów określonych w Programie usuwania wyrobów zawierających azbest dla terenów województwa podlaskiego.
- Dotyczące odpadów innych:
 - dotyczące odpadów z budów, remontów i demontażów obiektów budowlanych i infrastruktury budownictwa, cele:
 - zwiększenie świadomości wśród inwestorów oraz podmiotów wytwarzających odpady z budowy, remontów oraz demontażu obiektów budowlanych oraz infrastruktury drogowej na temat należytego postępowania ze strumieniem w/w odpadów, w szczególności w zakresie selektywnego zbierania i recyklingu;
 - utrzymanie poziomu przygotowania do ponownego użycia, recyklingu oraz innych form odzysku materiałów budowlanych oraz rozbiórkowych na poziomie minimum 70% wagowo.
 - dotyczące komunalnych osadów ściekowych, cele:
 - całkowite zaniechanie składowania osadów ściekowych;

- zwiększenie ilości KOŚ przetwarzanych przed wprowadzeniem do środowiska i ilości osadów poddanych termicznemu przekształceniu;
- dążenie do maksymalizacji stopnia wykorzystania substancji biogenych zawartych w osadach przy jednoczesnym spełnieniu wszystkich wymogów dotyczących bezpieczeństwa sanitarnego oraz chemicznego i środowiskowego.
- dotyczące odpadów ulegających biodegradacji inne niż komunalne, cele:
 - w okresie do 2022 r. i w latach następnych utrzymanie masy składowanych odpadów na poziomie nie większym niż 40% masy wytworzonych odpadów.

Program Ochrony Środowiska Województwa Podlaskiego do 2030 roku

Program Ochrony Środowiska Województwa Podlaskiego przyjęty został Uchwałą Nr XXXVI/474/2021 Sejmiku Województwa Podlaskiego z dnia 29 listopada 2021 r. i zawiera następujące obszary interwencji, cele oraz kierunki interwencji, w które wpisują się także projekty planowane do wykonania na terenie Gminy Nowogród:

- Obszar interwencji: Ochrona klimatu i jakość powietrza;
 - Cele: 1.1. Spełnianie wymagań w zakresie jakości powietrza
 - 1.2. Adaptacja do zmian klimatu
 - 1.3. Ograniczenie emisji gazów cieplarnianych
 - 1.4. Ograniczenie zanieczyszczenia świetlnego
 - 1.5. Monitoring zanieczyszczenia świetlnego w celu ochrony człowieka, fauny i flory
 - Kierunki inwestycji: - ograniczenie niskiej emisji
 - zwiększenie efektywności energetycznej budynków i systemów oświetlenia
 - rozwój odnawialnych i alternatywnych źródeł wytwarzania oraz magazynowania energii
 - rozwój zrównoważonego transportu
- Obszar interwencji: Zagrożenia hałasem;
 - Cele: 2.1. Poprawa stanu klimatu akustycznego i osiągnięcie stanu braku przekroczeń dopuszczalnych poziomów hałasu
 - 2.2. Zmniejszenie liczby mieszkańców narażonych na ponadnormatywny hałas
 - Kierunki interwencji: - zmniejszenie poziomu emitowanego hałasu
 - ochrona przed hałasem

- Obszar interwencji: Pola elektromagnetyczne;
 - Cel: 3.1. Utrzymanie stanu braku przekroczeń dopuszczalnych poziomów pól elektromagnetycznych
 - Kierunek interwencji - ochrona przed ponadnormatywnym promieniowaniem elektromagnetycznym

- Obszar interwencji: Gospodarowanie wodami;
 - Cele: 4.1. Zwiększenie retencji wodnej województwa
 - 4.2. Racjonalizacja i ograniczenie zużycia wody
 - 4.3. Przeciwdziałanie skutkom suszy
 - 4.4. Ochrona przed powodzią
 - 4.5. Osiągnięcie co najmniej dobrego stanu wód
 - Kierunki interwencji - ograniczanie ilości zanieczyszczeń wprowadzanych do wód
 - zwiększenie bezpieczeństwa powodziowego
 - ochrona zasobów wodnych

- Obszar interwencji: Gospodarka wodno-ściekowa;
 - Cel: 5.1. Poprawa stopnia skanalizowania terenów wiejskich
 - Kierunek interwencji - rozbudowa sieci kanalizacji sanitarnej terenów wiejskich oraz terenów z rozproszoną zabudową
 - Cel: 5.2. Poprawa jakości wody i rozwój sieci wodociągowej
 - Kierunek interwencji - rozbudowa i modernizacja sieci wodociągowej

- Obszar interwencji: Zasoby geologiczne;
 - Cele: 6.1. Ochrona złóż kopalin
 - 6.2. Ograniczenie presji wywieranej na środowisko związanej z wydobyciem kopalin
 - 6.3. Rekultywacja terenów poeksploatacyjnych
 - Kierunek interwencji - zabezpieczenie cennych gospodarczo złóż i monitoring zagrożeń geologicznych

- Obszar interwencji: Gleby;
 - Cele: 7.1. Utrzymanie dobrej jakości gleb i ochrona ich przed degradacją
 - 7.2. Rekultywacja i rewitalizacja terenów zdegradowanych
 - Kierunek interwencji - ochrona gleb i zapewnienie właściwego sposobu użytkowania gleb

- Obszar interwencji: Gospodarka odpadami i zapobieganie powstawaniu odpadów;
 - Cele: 8.1. Redukcja ilości wytwarzanych odpadów, w szczególności niesegregowanych (zmieszanych) odpadów komunalnych
 - 8.2. Zwiększenie udziału odpadów zbieranych selektywnie
 - 8.3. Ograniczenie ilości odpadów komunalnych przekazywanych do składowania
 - 8.4. Ograniczenie nielegalnego obrotu odpadami
 - Kierunki interwencji - rozbudowa infrastruktury do selektywnego zbierania odpadów komunalnych
 - rozbudowa systemu odzysku i unieszkodliwiania odpadów
 - ograniczenie oddziaływania odpadów na środowisko

- Obszar interwencji: Zasoby przyrodnicze;
 - Cele: 9.1. Zachowanie licznych siedlisk i gatunków zagrożonych wyginięciem
 - 9.2. Zachowanie różnorodności biologicznej i bogatych zasobów przyrodniczych
 - Kierunki interwencji - ochrona obszarów cennych przyrodniczo, tworzenie nowych form ochrony przyrody
 - trwale zrównoważona gospodarka leśna
 - ochrona korytarzy ekologicznych i przeciwdziałanie fragmentacji przestrzeni przyrodniczej
 - ochrona krajobrazu i tworzenie zielonej infrastruktury

- Obszar interwencji: Zagrożenia poważnymi awariami;
 - Cel: 10.1 Brak incydentów o znamionach poważnej awarii
 - Kierunek interwencji - utrzymanie sprawnego systemu zapobiegania poważnym awariom i działania wspierające sprawność służb publicznych, w tym rozwój systemów ratownictwa chemiczno-ekologicznego.

Program Ochrony Środowiska dla Powiatu Łomżyńskiego na lata 2021 – 2030

Program został przyjęty uchwałą Rady Powiatu Łomżyńskiego nr XXI/127/2020 z dnia 30 grudnia 2020 r.

Za nadrzędny cel Programu uznano: Od Biebrzy przez Narew po Piłę. Ochrona i zrównoważone wykorzystanie unikalnych zasobów środowiska przyrodniczego drogą rozwoju powiatu łomżyńskiego. Założenia Programu Ochrony Środowiska dla Gminy Nowogród wpisują się zarazem w nadrzędny cel Programu jak i obszary, cele oraz kierunki interwencji w nim wskazane.

W dokumencie założono następujące obszary, cele i kierunku interwencji:

- Obszar interwencji: Ochrona klimatu i jakości powietrza, cele:

- Spełnienie wymagań w zakresie jakości powietrza, kierunki:
 - Modernizacja transportu w kierunku transportu niskoemisyjnego,
 - Opracowanie i aktualizacja programów w zakresie ochrony powietrza,
 - Monitoring powietrza,
 - Edukacja społeczeństwa w zakresie ochrony powietrza i przeciwdziałania zmianom klimatu,
- Poprawa efektywności energetycznej, kierunki:
 - Rozbudowa przesyłowej i dystrybucyjnej sieci ciepłowniczej i gazowej,
 - Poprawa efektywności energetycznej w sektorze publicznym i prywatnym, w tym termomodernizacja i wymiana oświetlenia,
- Wzrost wykorzystania energii ze źródeł odnawialnych, jako działania adaptacyjne do zmian klimatu, kierunek:
 - Pozyskiwanie energii ze źródeł odnawialnych (słońca, wiatru, wody, biomasy i biogazu) do produkcji energii elektrycznej i ciepłej,
- Obszar interwencji: Zagrożenia hałasem, cel:
 - Ograniczenie emisji hałasu, kierunki:
 - Uwzględnienie aspektów związanych z ponadnormatywnym hałasem w zagospodarowaniu przestrzennym,
 - Budowa, rozbudowa i modernizacja infrastruktury drogowej, realizowana z uwzględnieniem konieczności ograniczenia presji na środowisko oraz życie i zdrowie ludzi (w tym usprawnienie organizacji ruchu),
 - Eliminacja zagrożenia mieszkańców powiatu nadmiernym hałasem,
 - Opracowanie i aktualizacja programów ochrony przed hałasem (w tym aktualizacja map akustycznych),
 - Monitoring hałasu komunikacyjnego i kontynuacja kontroli jednostek gospodarczych w zakresie emitowanego hałasu,
- Obszar interwencji: Pola elektromagnetyczne, cele:
 - Ochrona przed polami elektromagnetycznymi, kierunki:
 - Planowanie przestrzenne z uwzględnieniem ochrony przed polami elektromagnetycznymi,
 - Monitoring natężeń pól elektromagnetycznych,
- Obszar interwencji: Gospodarowanie wodami, cele:
 - Ograniczanie ryzyka powodziowego i przeciwdziałanie suszy i deficytowi wody, jako adaptacja do zmieniających się warunków klimatycznych, kierunki:
 - Ochrona zasobów wodnych (w tym ochrona naturalnej hydromorfologii cieków),

- Budowa i odtwarzanie systemów i urządzeń melioracji wodnych (w tym niezbędnych do realizacji zrównoważonego rolnictwa) oraz pozostałej infrastruktury służącej do retencjonowania, regulacji i ochrony zasobów wód,
 - Odtwarzanie ciągłości ekologicznej i renaturalizacja rzek,
 - Ograniczenie presji rolnictwa na wody,
 - Planowanie przestrzenne jako instrument w zakresie gospodarowania wodami,
 - Monitoring wód,
 - Edukacja ekologiczna w zakresie gospodarowania wodami,
- Obszar interwencji: Gospodarka wodno-ściekowa, cele:
 - Racjonalizacja gospodarowania zasobami wodnymi i zapewnienie dobrej jakości wody pitnej, kierunki:
 - Rozbudowa i modernizacja ujęć wody oraz stacji uzdatniania,
 - Rozbudowa i modernizacja sieci wodociągowej z uwzględnieniem konieczności ograniczania strat wody,
 - Uwzględnianie w procesie planowania przestrzennego ograniczeń związanych z zaopatrzeniem w wodę,
 - Poprawa jakości wód powierzchniowych i podziemnych, kierunki:
 - Realizacja projektów sanitacji w zabudowie rozproszonej,
 - Rozbudowa i modernizacja sieci kanalizacyjnej (sanitarnej i deszczowej),
 - Rozbudowa i modernizacja infrastruktury oczyszczania ścieków, w tym realizacja działań w ramach Krajowego Programu Oczyszczania Ścieków Komunalnych,
 - Monitoring wód oraz kontrola jakości wody wodociągowej przeznaczonej do spożycia,
 - Edukacja społeczeństwa w zakresie gospodarki wodnościekowej,
- Obszar interwencji: Zasoby geologiczne, cel:
 - Racjonalne i efektywne gospodarowanie zasobami kopalin, kierunki:
 - Ograniczenie presji wywieranej na środowisko i ludność lokalną podczas prowadzenia prac geologicznych oraz eksploatacji i magazynowania kopalin, w tym monitorowanie wydobycia,
 - Planowanie przestrzenne z uwzględnieniem zrównoważonego gospodarowania kopalinami,
 - Edukacja społeczeństwa w zakresie gospodarowania zasobami geologicznymi,

- Obszar interwencji: Gleby, cel:
 - Zapewnienie właściwego sposobu użytkowania powierzchni ziemi, kierunki:
 - Rekultywacja terenów zdegradowanych lub zdewastowanych w celu przywrócenia im wartości użytkowych lub przyrodniczych,
 - Przeciwdziałanie degradacji gleb i powierzchni ziemi,
 - Monitoring gleb i powierzchni ziemi,
 - Edukacja społeczeństwa w zakresie ochrony gleb i powierzchni ziemi,
- Obszar interwencji: Gospodarka odpadami i zapobieganie powstawaniu odpadów, cel:
 - Racjonalne gospodarowanie odpadami, kierunki:
 - Zapewnienie funkcjonowania systemu selektywnego zbierania/odbioru odpadów komunalnych,
 - Zapewnienie sprawnego funkcjonowania procesów odzysku i recyklingu (w tym ograniczenie masy odpadów składowanych),
 - Zapewnienie wysokiej jakości infrastruktury służącej składowaniu odpadów,
 - Usuwanie i unieszkodliwianie odpadów zawierających azbest,
 - Monitoring gospodarki odpadami,
 - Edukacja ekologiczna w zakresie zapobiegania powstawaniu odpadów i gospodarki odpadami,
- Obszar interwencji: Zasoby przyrodnicze, cele:
 - Zachowanie różnorodności biologicznej, poprzez przywracanie/utrzymanie właściwego stanu ochrony siedlisk i gatunków, kierunki:
 - Aktualizacja inwentaryzacji oraz stworzenie spójnego systemu informacji, opartego o technologie informatyczne, o zasobach gatunków i siedlisk przyrodniczych wraz z wyceną wartości środowiska przyrodniczego,
 - Planowanie działań ochronnych na terenach przyrodniczo cennych,
 - Zwiększanie powierzchni obszarowych form ochrony przyrody i krajobrazu,
 - Ochrona siedlisk i gatunków,
 - Wielofunkcyjna, zrównoważona gospodarka leśna,
 - Racjonalna gospodarka łowiecka służąca ochronie środowiska,
 - Minimalizacja ryzyka wprowadzenia do środowiska gatunków obcych oraz usuwanie, kontrola i przeciwdziałanie rozprzestrzenianiu się gatunków obcych,
 - Powiązanie systemów dolin rzecznych (jako naturalnych korytarzy ekologicznych) z zarządzaniem ryzykiem powodziowym, systemem

- obszarów chronionych i programem zwiększania możliwości retencyjnych, poprzez wykorzystanie naturalnych uwarunkowań terenu,
 - Monitoring przyrodniczy różnorodności biologicznej i krajobrazowej,
 - Zarządzanie środowiskiem,
 - Adaptacja do zmian klimatu w zakresie zasobów przyrodniczych, kierunki:
 - Racjonalne powiększanie zasobów leśnych i dostosowanie składu gatunkowego drzewostanu do siedliska oraz zwiększanie różnorodności biocenoz leśnych, z uwzględnieniem gatunków odpornych na susze i podtopienia,
 - Zapobieganie, przeciwdziałanie oraz ograniczanie skutków zagrożeń związanych z pożarami lasów,
 - Planowanie przestrzenne jako instrument w zakresie gospodarowania środowiskiem,
 - Podnoszenie poziomu świadomości ekologicznej i zainteresowania środowiskiem przyrodniczym, kierunek:
 - Podejmowanie działań edukacyjnych służących ochronie i zachowaniu bioróżnorodności i dziedzictwa kulturowego oraz zagwarantowanie udziału społeczeństwa w ochronie środowiska i dostępu do informacji o środowisku,
- Obszar interwencji: Zagrożenia poważnymi awariami, cele:
 - Zapobieganie poważnym awariom przemysłowym, kierunek:
 - Wspieranie działania jednostek reagowania kryzysowego,
 - Doskonalenie systemu zarządzania kryzysowego, kierunek:
 - Zapobieganie sytuacjom kryzysowym poprzez kompleksowe działania prewencyjne,
 - Monitoring obszarów zagrożonych występowaniem poważnych awarii, kierunek:
 - Ograniczenie występowania poważnych awarii.

Program usuwania azbestu i wyrobów zawierających azbest w powiecie łomżyńskim na lata 2007 - 2032

Celami Programu usuwania azbestu i wyrobów zawierających azbest w powiecie łomżyńskim na lata 2007 – 2032 są:

- uświadomienie mieszkańcom powiatu szkodliwości azbestu dla zdrowia ludzkiego,
- ograniczenie a w konsekwencji wyeliminowanie negatywnych skutków zdrowotnych u ludzi spowodowanych azbestem,
- spowodowanie likwidacji oddziaływania azbestu na środowisko,

– spowodowanie sukcesywnego usuwania azbestu (eternitu) z terenu powiatu.

Założenia programów są ze sobą spójne, cele w nich zawarte korespondują ze sobą.

Gminny Program Usuwania Wyrobów Zawierających Azbest z terenu Gminy Nowogród na lata 2010 – 2032

Cele programu: oczyszczenie terytorium Gminy Nowogród z azbestu oraz usunięcie stosowanych od wielu lat wyrobów zawierających azbest, wyeliminowanie negatywnych skutków zdrowotnych u mieszkańców Gminy Nowogród, spowodowanych azbestem oraz ustalenie koniecznych do tego uwarunkowań, podjęcie działań zmierzających do sukcesywnej likwidacji oddziaływania azbestu na środowisko.

Założenia Programu Ochrony Środowiska i Programu Usuwania Wyrobów Zawierających Azbest są ze sobą spójne. Oba dokumenty wspierają prace dotyczące usunięcia azbestu i wyrobów zawierających azbest z terenu gminy.

3. AKTUALNY STAN ŚRODOWISKA

3.1. POŁOŻENIE GEOGRAFICZNE

Gmina Nowogród jest gminą o charakterze miejsko-wiejskim, która położona jest w województwie podlaskim, w powiecie łomżyńskim. Gmina sąsiaduje z gminami:

- Łomża,
- Miastkowo,
- Mały Płock (powiat kolneński),
- Zbójna (powiat łomżyński).

Rysunek 1. Położenie Gminy Nowogród na tle powiatu łomżyńskiego



Źródło: <https://www.osp.org.pl>

W skład gminy wchodzi 16 miejscowości, w tym posiadające największy potencjał ludnościowy miasto Nowogród. Największymi pod względem liczby mieszkańców wsiami są: Mątwica, Jankowo-Młodzianowo, Sławiec. Do wsi bardzo małych należą: Ptaki, Baliki, Serwatki i Sulimy (liczba mieszkańców poniżej 60).

Tabela 1. Liczba mieszkańców poszczególnych miejscowości

Lp.	Nazwa miejscowości	Liczba mieszkańców
1.	Nowogród	2117
2.	Baliki	42
3.	Chmielewo	60
4.	Dzierzgi	70
5.	Grądy	123
6.	Grzymały	119
7.	Jankowo-Młodzianowo	221
8.	Jankowo-Skarbowo	76
9.	Kupnina	87
10.	Mątwica	511
11.	Morgowniki	113
12.	Ptaki	30
13.	Serwatki	55

Lp.	Nazwa miejscowości	Liczba mieszkańców
14.	Sławiec	191
15.	Sulimy	58
16.	Szablak	117

Źródło: dane Gminy Nowogród, stan na 31.12.2021 r.

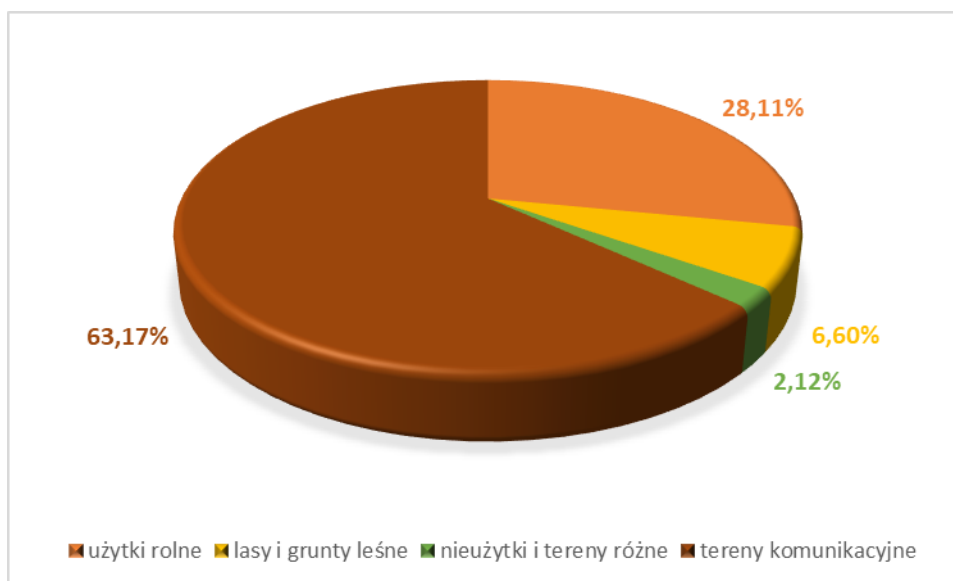
Zgodnie z danymi „Vademecum Samorządowca 2020” w 2019 r. powierzchnia gminy wynosiła 101 km². Zestawienie gruntów w posiadaniu Gminy Nowogród zaprezentowano w tabeli 2. i wykresie 1.

Tabela 2. Zestawienie gruntów w posiadaniu gminy

Lp.	Wyszczególnienie	J. m.	Wartość
1	użytki rolne, w tym:	ha	90,3729
	grunty orne	ha	62,1899
	sady	ha	0,00
	łąki	ha	23,2157
	pastwiska		
	grunty rolne zabudowane	ha	1,1406
	grunty pod stawami i rowami	ha	3,8267
	2	lasy i grunty leśne	ha
3	nieużytki i tereny różne	ha	6,8203
4	tereny komunikacyjne	ha	203,0922
Razem		ha	321,4947

Źródło: Dane Gminy Nowogród, stan na dzień: 31 grudnia 2021 r.

Wykres 1. Zestawienie gruntów w posiadaniu gminy



Źródło: opracowanie własne na podstawie danych Gminy Nowogród, stan na dzień: 31 grudnia 2021 r.

3.2. KLIMAT

Gmina Nowogród położona jest na granicy regionów klimatycznych mazowiecko-podlaskiego oraz mazowieckiego, z niewielkim wpływem klimatycznym Morza Bałtyckiego i rosnącym ku wschodowi wpływem kontynentalnych mas powietrza. Średnia temperatura roczna wynosi ok. 7,5°C, natomiast roczna suma opadów średnio 550 – 650 mm. Pokrywa śnieżna zalega tu ok. 100 dni w roku. Dni z przymrozkami jest w gminie około 110-130, natomiast dni mroźnych ok. 55.

Wpływy kontynentalne przejawiają się częściej, niż w pozostałych regionach kraju, napływem mas powietrza polarnego i kontynentalnego. Charakterystyczna jest długa i mroźna zima, przy stosunkowo ciepłym lecie. Amplituda średnich miesięcznych temperatur dla okresu 1971-2020 wyniosła 70,9°C (na Stacji w Białymstoku).

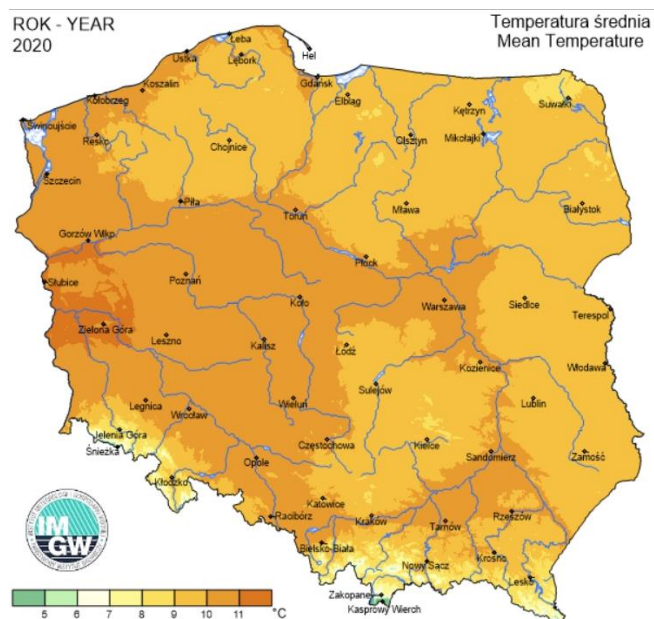
Średnia temperatura miesięcy zimowych jest jedną z najniższych w Polsce. Średnia roczna temperatura powietrza w 2019 r. i 2020 r. wynosiła 9,2°C.

Tabela 3. Temperatury powietrza w stacji meteorologicznej w Białymstoku

Stacja meteorologiczna	Temperatury w °C							
	średnie					skrajne		amplitudy temperatur skrajnych
	1971-2000	1991-2000	2001-2010	2019	2020	maksimum	minimum	
							1971-2019	
Białystok	6,9	7,2	7,5	9,2	9,2	35,5	-35,4	70,9
						1971-2020		
						35,5	-35,4	70,9

Źródło: Rocznik Statystyczny Województwa Podlaskiego 2020
i Rocznik Statystyczny Województwa Podlaskiego 2021

Rysunek 2. Średnia temperatura roczna na terenie Polski



Źródło: <https://klimat.imgw.pl/pl>

Średnie roczne zachmurzenie w 2020 r. na stacji meteorologicznej w Białymstoku wyniosło 5,3 oktanta (w 8-stopniowej skali). Największe średnie zachmurzenie występuje od listopada do lutego, a najmniejsze od maja do września.

W stacji meteorologicznej w Białymstoku, zgodnie z danymi „Rocznika Statystyczny Województwa Podlaskiego 2021”, w 2020 r. usłonecznienie w godzinach wyniosło 1872. Było ich mniej niż w 2019 r. (2064 h). Region pod względem wartości średniego usłonecznienia w ciągu roku jest porównywalny do regionów centralnych kraju. Roczna suma opadów w 2020 r. wyniosła 640 mm i była większa niż w 2019 r. (618 mm). Dominującą postacią fizyczną zasilania atmosferycznego w regionie są opady deszczu.

Tabela 4. Opady atmosferyczne, prędkość wiatru, usłonecznienie i zachmurzenie w stacji meteorologicznej w Białymstoku

Stacja meteorol.	Roczne sumy opadów w mm					Średnia prędkość wiatru w m/s	Usłonecznienie w h	Średnie zachmurzenie w oktantach
	średnie							
	1971-2000	1991-2000	2001-2010	2019	2020			
Białystok	577	573	613	618	640	2019		5,1
						2020		5,3
						2,4	2064	
						2,3	1872	

Źródło: Rocznik Statystyczny Województwa Podlaskiego 2020 i Rocznik Statystyczny Województwa Podlaskiego 2021

Rysunek 3. Suma opadów



Źródło: <https://klimat.imgw.pl/pl>

Rysunek 4. Usłonecznienie



Źródło: <https://klimat.imgw.pl/pl>

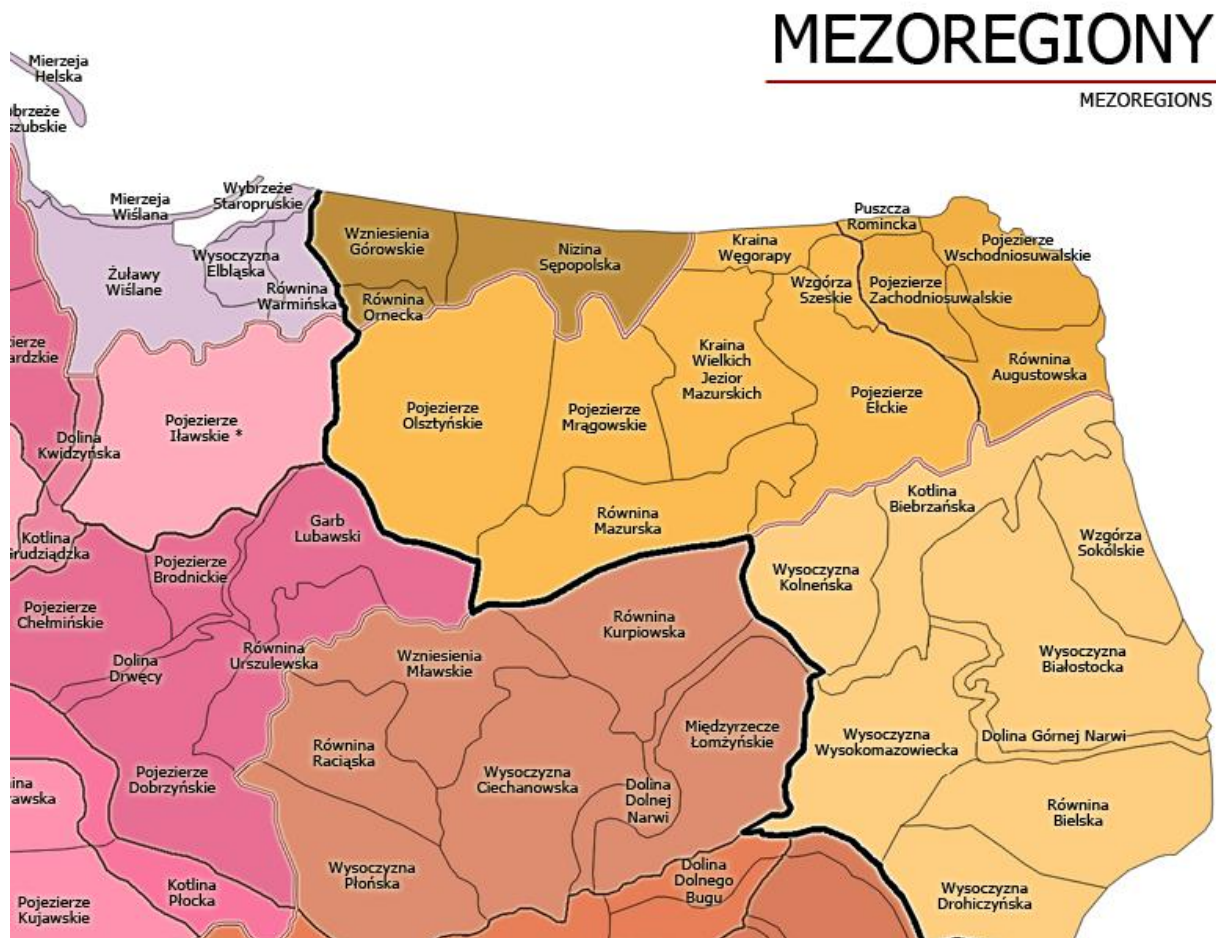
Średnia roczna prędkość wiatru w 2019 r. osiągała wartość do 2,4 m/s w Białymstoku, minimalna średnia miesięczna prędkość przypadała na sierpień, a maksymalna na styczeń. W 2020 r. roczna prędkość wiatru wyniosła 2,3 m/s.

3.3. POWIERZCHNIA ZIEMI, KRAJOBRAZ, ZŁOŻA NATURALNE, GLEBY

Powierzchnia ziemi, krajobraz

Gmina Nowogród położona jest w obrębie Niziny Północnomazowieckiej, wchodząc w skład mezoregionu Międzyrzecza Łomżyńskiego.

Rysunek 5. Położenie Gminy Nowogród na tle regionów fizycznogeograficznych



Źródło: Kondracki J., „Geografia regionalna Polski”, PWN, 2002 r.

Międzyrzecze Łomżyńskie to wysoczyzna morenowa położona pomiędzy rzekami Narew i Bug. Jednostka ta wzniesiona jest na 100 – 120 m n.p.m, a jej najwyższym punktem jest Dębowa Góra (225 m n.p.m.). Obszar w dużej mierze porośnięty jest kompleksem lasów Czerwonego Boru, z dominacją boru sosnowo-dębowego. Międzyrzecze Łomżyńskie zbudowane jest ze sztywnego podłoża prekambryjskiego, pod którym zalegają głównie iły, piaski i żwiry.

Rodzaje gleb występujące na terenie Gminy Nowogród wykształciły się w okresie polodowcowym i są to gleby bielcowe wytworzone na glinach morenowych oraz piaskach

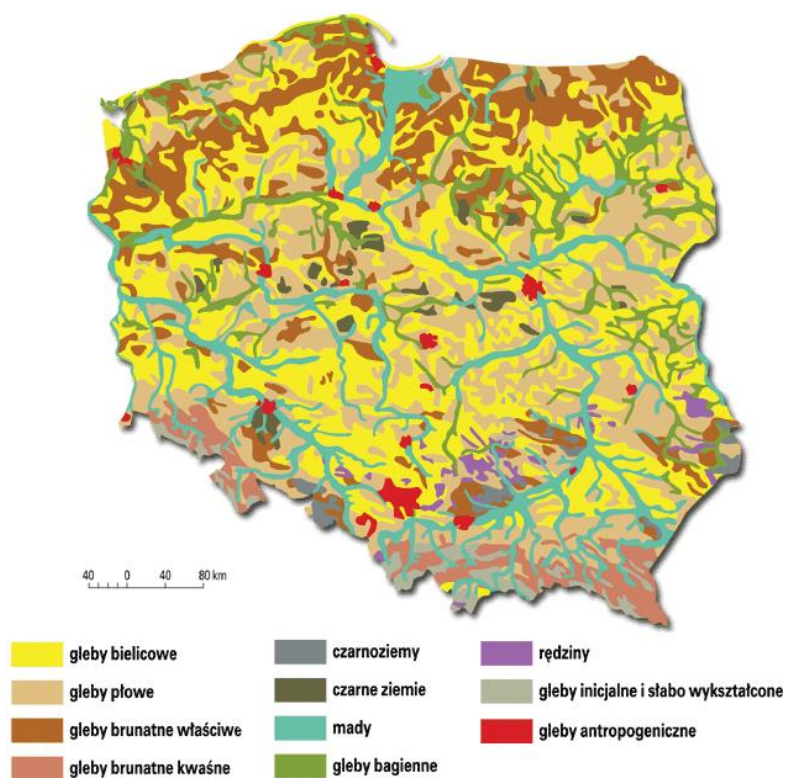
gliniastych z małą domieszką części humusowych. W dolinie Pisy występują głównie piaski, natomiast na dnie doliny Narwi znajdują się gleby bagienne i torfowe.

Gleby

Jakość gleb na terenie gminy w istotny sposób wpływa na jej potencjał. Gleby dobrej jakości oznaczają nie tylko zdrowe i wysokie plony, ale także warunkują prawidłowy rozwój człowieka, gdyż wraz z pożywieniem roślinnym i zwierzęcym dostarczają odpowiedniej ilości wysokokalorycznych składników odżywczych, witamin, substancji mineralnych, niezbędnych do budowy i właściwego funkcjonowania organizmu. Razem z pożywieniem człowiek pobiera składniki korzystne, jak i niekorzystne dla swego rozwoju. Jakość gleb ma wpływ na rozmieszczenie upraw rolniczych, ale zależy ona również od odpowiedniej wilgotności, nawożenia mineralno – organicznego, warunków termicznych oraz opadów atmosferycznych.

Gmina o zróżnicowanych warunkach przyrodniczych. Ogólnie zarówno w gruntach ornych jak i w użytkach zielonych, ponad 50% terenu gminy zajmują gleby słabych klas bonitacyjnych V i VI. Północno - zachodnia część obszaru charakteryzuje się słabymi glebami z dużym udziałem powierzchni leśnych jednak w części południowo - wschodniej przeważają gleby wyższych klas, korzystne dla rolnictwa (przewaga gleb III i IV klasy bonitacyjnej).

Rysunek 6. Gleby w Polsce



Źródło: <http://www.geomatura.pl/>

Jakość gleb

Obowiązek prowadzenia monitoringu, obserwacji zmian i oceny jakości gleby i ziemi w ramach Państwowego Monitoringu Środowiska wynika z zapisów art. 26 ustawy – Prawo ochrony środowiska. Kryteria oceny określone są, na podstawie delegacji w art. 105 cytowanej ustawy, w rozporządzeniu Ministra Środowiska z dnia 1 września 2016 r. w sprawie sposobu prowadzenia oceny zanieczyszczenia powierzchni ziemi (Dz.U. 2016 poz. 1395).

Badania gleb pod kątem: odczynu pH, potrzeb wapnowania oraz zawartości w makroelementy: fosfor, potas i magnez na terenie powiatu łomżyńskiego przeprowadziła natomiast Okręgowa Stacja Chemiczno-Rolnicza w Białymstoku. W latach 2011-2014 przebadano 557 próbek glebowych pobranych z użytków rolnych na terenie powiatu. W tabeli 5 zaprezentowano szczegółowe wyniki przeprowadzonych badań.

Tabela 5. Zestawienie zasobności gleb na terenie powiatu łomżyńskiego w latach 2011-2014

Liczba gospodarstw (szt.)		557
Liczba prób (szt.)		4747
Zbadana powierzchnia (ha)		7875,47
pH (%)	bardzo kwaśny	29
	kwaśny	36
	lekko kwaśny	22
	obojętny	11
	zasadowy	2
Potrzeby wapnowania (%)	konieczne	30
	potrzebne	20
	wskazane	16
	ograniczone	11
	zbędne	23
Zawartość fosforu (%)	bardzo niska	13
	niska	29
	średnia	26
	wysoka	13
	bardzo wysoka	19
Zawartość potasu (%)	bardzo niska	31
	niska	32
	średnia	20
	wysoka	8
	bardzo wysoka	9

Zawartość magnezu (%)	bardzo niska	10
	niska	16
	średnia	28
	wysoka	20
	bardzo wysoka	26

Źródło: Wyniki badań odczynu i zasobności gleb na terenie poszczególnych powiatów woj. podlaskiego w latach 2011 – 2014

Jednym z podstawowych wskaźników oceny jest odczyn gleb. Zależy on od wielu czynników m.in. rodzaju skały macierzystej, składu granulometrycznego gleby, warunków przyrodniczych oraz zabiegów agrotechnicznych. Na terenie powiatu występuje 36% gleb kwaśnych, 22% - lekko kwaśnych i 29% - bardzo kwaśnych. Odczyn środowiska glebowego wpływa w znacznym stopniu na życie roślin, mikroorganizmów ale również na egzystencje fauny glebowej. Decyduje tym samym o aktywności biologicznej gleby. Częściej spotykane kwaśne odczyny gleb, powodują obniżanie plonowania roślin. Ułatwiają one również przyswajanie przez rośliny metali ciężkich. Z odczynem gleb ściśle związana jest także potrzeba ich wapnowania. Wapnowanie poprawiające właściwości fizyczne, chemiczne i biologiczne gleb, jest zabiegiem agrotechnicznym, który powinien być stosowany na tych terenach, w których procentowy udział gleb wymagających wapnowania w przedziale koniecznym i potrzebnym przekroczył 50%. Na terenie powiatu łomżyńskiego dla 23% przebadanych gleb nie dostrzeżono potrzeby wapnowania.

Zawartość w glebie przyswajalnych form fosforu, potasu i magnezu jest ważnym wskaźnikiem pozwalającym ustalić poziom racjonalnego nawożenia.

Fosfor jest składnikiem niezbędnym dla rozwoju roślin, pełniąc ważne funkcje w procesach życiowych roślin: reguluje podziały komórek, rozwój korzeni, ma wpływ na procesy kwitnienia, zawiązywanie nasion oraz procesy dojrzewania. Potas jest jednym z trzech, obok wspomnianych wcześniej azotu i fosforu, makroskładników o zasadniczym znaczeniu w żywieniu roślin. Pierwiastek ten odgrywa istotną rolę w gospodarce wodnej rośliny, aktywuje enzymy, bierze udział w procesie fotosyntezy i transportu asymilatów oraz warunkuje wrażliwość na stres wodny związany z suszą. Z kolei magnez jest składnikiem o dużym znaczeniu fizjologicznym dla roślin. Podstawowa rola magnezu w roślinie jest związana z jego obecnością w cząsteczce chlorofilu, a zatem wpływem na procesy fotosyntezy. Ponadto magnez aktywuje enzymy i reguluje gospodarkę azotem w roślinie. Pierwiastek ma istotne znaczenie w kształtowaniu jakości produktów roślinnych, z punktu widzenia ich wartości żywieniowej dla zwierząt i człowieka.

Procentowy udział gleb o bardzo niskiej i niskiej zawartości fosforu (P_2O_6) na terenie powiatu wynosi 42%. Udział gleb o zawartości potasu (K_2O) bardzo niskiej i niskiej wynosi 63%, a magnezu - 26%. Określenie zasobności gleb w makroelementy jest podstawą do ustalenia optymalnych dawek nawozów sztucznych.

Kolejna, piąta tura Monitoringu przypadła na lata 2015-2017 i podobnie jak w poprzednich latach była realizowana przez Instytut Uprawy Nawożenia i Gleboznawstwa – Państwowy Instytut Badawczy, na zlecenie Głównego Inspektoratu Ochrony Środowiska. Na terenie województwa podlaskiego przeprowadzono badanie w 6 punktach, żaden z nich nie był zrealizowany na terenie Gminy Nowogród, ani na terenie powiatu łomżyńskiego. Był realizowany na terenie sąsiedniej jednostki samorządu terytorialnego – powiat zambrowski:

- Miejscowość: Mężenin (Gmina Rutki),
- Kompleks: 4 (żytni bardzo dobry (pszenno-żytni)); Typ: AP (gleby płowe); Klasa bonitacyjna: IIIb,
- Gatunek gleby wg: BN-78/9180-11: glp (głina lekka pylasta), PTG 2008: gl (głina lekka).

Zgodnie z „Raportem z III etapu realizacji zamówienia „Monitoring chemizmu gleb ornych w Polsce w latach 2015-2017”” w omawianym punkcie:

- odczyn "pH " w zawiesinie H_2O w 2015 r. wynosił 5,9 (mniejszy niż w 1995 r. i 2010 r.),
- odczyn "pH " w zawiesinie KCl w 2015 r. wynosił 5,3 (mniejszy niż w 2010 r. większy niż w pozostałych latach analizy – 1995 r., 2000 r., 2005 r.).

Biorąc pod uwagę zaprezentowane dane oraz informacje wynikające z opracowania: „Stan Środowiska w Polsce. Raport 2018” można stwierdzić, że również na terenie Gminy Nowogród jakość gleb ulega pewnej poprawie. Nadal jednak istnieje potrzeba różnych działań, aby stan gleb był jak najlepszy.

Zgodnie ze „Stanem Środowiska w Polsce. Raport 2018” należy zauważyć, że badania monitoringowe ukazują, iż historyczne zanieczyszczenia gleb pozostałościami środków ochrony roślin nie stanowią znacznego problemu dla produkcji rolniczej i zdrowia ludzi. Należy jednak zwrócić uwagę, że aktualnie następuje stały wzrost zużycia środków ochrony roślin w Polsce. Ten ogólny trend można również uznać za obecny na terenie gminy i wymagać on będzie dalszej obserwacji.

W „Stanie Środowiska w Województwie Podlaskim. Raport 2020” brak informacji o stanie gleb na terenie województwa. Wspomina się o niej m.in. przy omawianiu nielegalnych praktyk w gospodarce z odpadami czy nielegalnych praktyk w zakresie demontażu pojazdów wycofanych z eksploatacji.

Raport ten ukazuje, że odpady (w tym szczególnie odpady niebezpieczne) i sposób ich przechowywania spowodowały problemy w Gminie Nowogród oraz drobne problemy w Gminie Miastkowo i Gminie Jedwabne. Nie wskazuje by ten problem występował na terenie Gminy Nowogród.

Złóża zasobów geologicznych

Zgodnie z danymi wynikającymi z „Bilansu zasobów złóż kopalin w Polsce wg stanu na 31.12.2020 r.” na terenie Gminy Nowogród występują złoża piasku i żwiru oraz surowce ilaste ceramiki budowlanej. Brak dużych zasobów surowców mineralnych na terenie gminy, występują one w kilku złożach (o które należy zadbać).

Tabela 6. Złóża zasobów geologicznych na terenie Gminy Nowogród, 2020 r.

Lp.	Nazwa złoża	Stan zagospodarowania złoża	Zasoby geologiczne bilansowe	Zasoby przemysłowe	Wydobycie
Złóża piasku i żwiru – tys. t					
1	Grądy I	Z	tylko pzb.	-	-
2	Grądy I/1	E	16	-	2
3	Grądy II	R	tylko pzb.	-	-
4	Grzymały	R	2236	2236	-
5	Mątwica 1	R	1761	-	-
6	Mątwica 2	R	309	-	-
7	Mątwica 3	E	210	-	33
8	Mątwica 4	E	289	-	12
9	Mątwica 5	T	354	-	-
10	Mątwica 6	E	4858	4858	35
11	Mątwica VII	E	3 519	3 519	181
12	Nowogród	R	678	-	-
13	Sławiec*	R	310	-	-
Surowce ilaste ceramiki budowlanej - tys. m³					
14	Mątwica	Z	1672	-	-

Źródło: Bilans zasobów złóż kopalin w Polsce wg stanu na 31.12.2020 r.

Objaśnienia do tabeli:

* - złoża zawierające piasek ze żwirem

E – złożo eksploatowane

R - złożo o zasobach rozpoznanych szczegółowo

Z - złożo, z którego wydobyte zostało zaniechane

T – złożo zagospodarowane, eksploatowane okresowo

3.4. WODY POWIERZCHNIOWE I PODZIEMNE

Jednym z najważniejszych czynników mających wpływ na ogólny stan środowiska przyrodniczego na danym terenie ma jakość i wielkość zasobów wodnych.

Obszar Gminy Nowogród leży w zlewniach następujących jednolitych części wód powierzchniowych (JCWP):

- JCWP Pisa od Turośli do ujścia ze Skrodą od Dzierzbi (kod: PLRW20001926499),
- JCWP Dopływ spod Mściwuj (kod: RW2000172649889),
- JCWP Narew od Biebrzy do Pisy (kod: PLRW20002126399),
- JCWP Lepacka Struga (kod: PLRW200017263949)
- JCWP Krzywa Noga (kod: PLRW200017265129),
- JCWP Bzdziążek (RW2000172651689),
- JCWP Narew od Pisy do Omulwi (kod: PLRW20002126539),
- JCWP Dopływ spod Popiołek (kod: RW200017265132).

Doliny rzek Narwi i Pisy stanowią ekologiczny korytarz łączący cenne obszary przyrodnicze Puszczy Piskiej i Wielkich Jezior Mazurskich z obszarami doliny przełomowej i dolnej Narwi oraz bagien biebrzańskich.

Jakość wód powierzchniowych

Klasyfikacja i badania jakości wód powierzchniowych przeprowadzana jest dla wydzielonych jednolitych części wód powierzchniowych. Jednolita część wód powierzchniowych (JCWP) jest podstawową jednostką gospodarki wodnej (łącznie z ochroną środowiska) w myśl Ustawy z dnia 20 lipca 2017 r. - Prawo wodne (tekst jednolity Dz.U. 2021 poz. 2233 z późn. zm.), zgodnie z Ramową Dyrektywą Wodną. Jednolita część wód jest pojęciem obejmującym zarówno zbiorniki wód stojących, jak i cieki, a także przybrzeżne fragmenty wód morskich i wody podziemne. Jednolita część wód powierzchniowych (JCWP) - oznacza oddzielny i znaczący element wód powierzchniowych, taki jak:

- jezioro lub inny naturalny zbiornik wodny,
- sztuczny zbiornik wodny,
- struga, strumień, potok, rzeka, kanał lub ich części,
- morskie wody wewnętrzne, wody przejściowe lub przybrzeżne.

Stan ekologiczny jednolitych części wód (JCW) powierzchniowych klasyfikuje się na podstawie wyników klasyfikacji elementów biologicznych, fizykochemicznych, chemicznych, w tym grupa substancji szczególnie szkodliwych dla środowiska wodnego, i hydromorfologicznych.

Elementy te klasyfikuje się na podstawie kryteriów wyrażonych jako wartości graniczne poszczególnych wskaźników jakości wód z uwzględnieniem typów wód powierzchniowych.

Stan ekologiczny jest definiowany dla wód naturalnych jako:

- bardzo dobry – dla wód o niezmiennych warunkach przyrodniczych lub zmienionych tylko w bardzo niewielkim stopniu,
- dobry – gdy zmiany warunków przyrodniczych w porównaniu do warunków niezakłóconych działalnością człowieka są niewielkie,
- umiarkowany – obejmujący wody przekształcone w średnim stopniu,
- słaby – wody o znacznie zmienionych warunkach przyrodniczych (biologicznych, fizykochemicznych, morfologicznych), gdzie gatunki roślin i zwierząt znacznie różnią się od tych, które zwykle towarzyszą danemu typowi jednolitej części wód,
- zły – wody o poważnie zmienionych warunkach przyrodniczych, w których nie występują typowe dla danego rodzaju wód gatunki.

Potencjał ekologiczny jednolitych części wód powierzchniowych sztucznych i silnie zmienionych klasyfikuje się na podstawie wyników klasyfikacji elementów fizykochemicznych, biologicznych i hydromorfologicznych. Potencjał ekologiczny jest definiowany jako: maksymalny, dobry, umiarkowany, słaby oraz zły.

Stan chemiczny klasyfikuje się na podstawie chemicznych wskaźników jakości wód (substancji priorytetowych i innych zanieczyszczeń). Stan chemiczny jest definiowany jako dobry oraz poniżej stanu dobrego.

Stan wód – w zależności od stanu / potencjału ekologicznego oraz stanu chemicznego stan wód naturalnych, sztucznych i silnie zmienionych może być: dobry lub zły. Stan wód ocenia się jako dobry, jeśli stan ekologiczny / potencjał ekologiczny osiąga stan dobry lub powyżej dobrego i stan chemiczny wód także jest na poziomie dobrym.

Na terenie Gminy Nowogród w ostatnich latach umiejscawiano punkty badawcze wód powierzchniowych. Poniższe tabele przedstawiają wyniki przeprowadzanych badań.

Tabela 7. Jakość wód powierzchniowych przepływających przez Gminę Nowogród – elementy biologiczne, twardość, pH i zasadowość

Kod ppk	Nazwa ppk	Kod jcwp	Nazwa jcwp	Klasa elementów biologicznych			Twardość ogólna			Odczyn pH			Zasadowość ogólna		
				Rok najstarszych badań	Rok najnowszych badań	Klasa	wartość średnia	klasa	rok	wartość średnia	klasa	rok	wartość średnia	klasa	rok
PL01S08 01_1361	Pisa - Morgowniki (ujście)	PLRW200 01926499	Pisa od Turośli do ujścia ze Skrodą od Dzierzbi	2016	2019	3	199	1	2019	7,9	1	2019		1	2016
PL01S08 01_0304	Dopływ spod Mściwuj - ujście	PLRW20 00172649	Dopływ spod Mściwuj	2019	2019	3	290	>2	2019	7,7	1	2019	213,7	1	2019
PL01S08 01_2295	Narew- Nowogród (powyżej ujścia Pisy)	PLRW20 00212639	Narew od Biebrzy do Pisy	2017	2018	5		1	2017		1	2017		1	2017
PL01S08 01_1327	Lepacka Struga - Szablak	PLRW20 00172639	Lepacka Struga	2019	2019	4	333	>2	2019	7,6	1	2019	283,8	>2	2019
PL01S08 01_3773	Krzywa Noga- Jankowo Młodzianowo	PLRW20 00172651	Krzywa Noga	2017	2017	3		>2	2017		1	2017		>2	2017
PL01S08 01_0305	Bzdziażek - ujście	PLRW20 00172651	Bzdziażek	2018	2018	3		>2	2018		2	2018			

Kod ppk	Nazwa ppk	Kod jcwp	Nazwa jcwp	Klasa elementów biologicznych			Twardość ogólna			Odczyn pH			Zasadowość ogólna		
				Rok najstarszych badań	Rok najnowszych badań	Klasa	wartość średnia	klasa	rok	wartość średnia	klasa	rok	wartość średnia	klasa	rok
PL01S07 01_1187	Narew - Ostrołęka (stary most)	PLRW20 00212653	Narew od Pisy do Omulwi	2017	2017	4		1	2017		1	2017		1	2017
PL01S08 01_3738	Dopływ spod Popiołek - Parzychy	PLRW20 00172651	Dopływ spod Popiołek	2018	2018	3		1	2018		2	2018		1	2018

Źródło: Ocena stanu jednolitych części wód rzek i zbiorników zaporowych w latach 2014-2019 na podstawie monitoringu

Tabela 8. Jakość wód powierzchniowych przepływających przez Gminę Nowogród– stan fizykochemiczny i chemiczny

Nazwa ppk	Klasa elementów fizykochemicznych (grupa 3.1 - 3.5)			Klasa elementów fizykochemicznych - specyficzne zanieczyszczenia syntetyczne i niesyntetyczne (3.6)			Klasyfikacja stanu chemicznego		
	Rok najstarszych badań	Rok najnowszych badań	Klasa	Rok najstarszych badań	Rok najnowszych badań	Klasa	Rok najstarszych badań	Rok najnowszych badań	Stan chemiczny
Pisa - Morgowniki (ujście)	2016	2019	2	2016	2019	2	2016	2019	stan chemiczny poniżej dobrego
Dopływ spod Mściwuj - ujście	2019	2019	> 2	2019	2019	2	2019	2019	stan chemiczny poniżej dobrego
Narew-Nowogród (powyżej ujścia Pisy)	2017	2017	> 2	2017	2017	2	2017	2019	stan chemiczny poniżej dobrego
Lepacka Struga - Szablak	2016	2019	> 2	2016	2019	2	2016	2019	stan chemiczny poniżej dobrego
Krzywa Noga-Jankowo Młodzianowo	2017	2017	> 2	2017	2017	2	2017	2019	stan chemiczny poniżej dobrego
Bzdziażek - ujście	2018	2018	> 2						
Narew - Ostrołęka (stary most)	2017	2017	> 2	2017	2017	2	2017	2019	stan chemiczny poniżej dobrego
Dopływ spod Popiołek - Parzuchy	2018	2018	> 2	2018	2018	2	2018	2018	stan chemiczny poniżej dobrego

Źródło: Ocena stanu jednolitych części wód rzek i zbiorników zaporowych w latach 2014-2019 na podstawie monitoringu

Tabela 9. Jakość wód powierzchniowych przepływających przez Gminę Nowogród – stan ekologiczny i ocena stanu jcwp

Nazwa jcwp	Klasyfikacja stanu / potencjału ekologicznego				Ocena stanu jcwp		
	Rok najstarszych badań	Rok najnowszych badań	Klasa	Stan / potencjał ekologiczny	Rok najstarszych badań	Rok najnowszych badań	Ocena
Pisa od Turośli do ujścia ze Skrodą od Dzierzbi	2016	2019	3	umiarkowany stan ekologiczny	2016	2019	zły stan wód
Dopływ spod Mściwuj	2019	2019	3	umiarkowany stan ekologiczny	2019	2019	zły stan wód
Narew od Biebrzy do Pisy	2017	2018	5	zły stan ekologiczny	2017	2019	zły stan wód
Lepacka Struga	2016	2019	4	słaby stan ekologiczny	2016	2019	zły stan wód
Krzywa Noga	2017	2017	3	umiarkowany stan ekologiczny	2017	2019	zły stan wód
Bzdziążek	2018	2018	3	umiarkowany stan ekologiczny	2018	2018	zły stan wód
Narew od Pisy do Omulwi	2017	2017	4	słaby stan ekologiczny	2017	2019	zły stan wód
Dopływ spod Popiołek	2018	2018	3	umiarkowany stan ekologiczny	2018	2018	zły stan wód

Źródło: Ocena stanu jednolitych części wód rzek i zbiorników zaporowych w latach 2014-2019 na podstawie monitoringu

Tabela 10. Jakość wód powierzchniowych przepływających przez Gminę Nowogród, 2020 r.

Nazwa jcwp	Klasa elementów biologicznych	Twardość ogólna	Odczyn pH	Zasadowość ogólna	Klasa elementów fizykochemicz. (grupa 3.1 - 3.5)
		klasa			
Pisa od Turośli do ujścia ze Skrodą od Dzierzbi					
Narew od Biebrzy do Pisy	3	1	1		>2
Lepacka Struga					
Krzywa Noga	3	>2	1	>2	>2
Narew od Pisy do Omulwi	3	1	1		>2
Dopływ spod Popiołek					

Źródło: Klasyfikacja wskaźników jakości jednolitych części wód rzek i zbiorników zaporowych w roku 2020

Zgodnie z „Syntetycznym Raportem z Klasyfikacji i Oceny Stanu Jednolitych Części Wód Powierzchniowych Wykonanej za 2019 rok na podstawie danych z lat 2014-2019” w odniesieniu do JCWP rzecznych w wyniku wykonanej oceny JCWP, 91,6% wód wykazało zły stan.

Wskazano, że stan ten wynika w 55,4% przypadków ze stanu chemicznego, który utrzymuje się na poziomie poniżej dobrego oraz stanu lub potencjału ekologicznego umiarkowanego albo gorszego. W 31,8% przypadków stan wód oceniono jako zły ze względu na stan bądź potencjał ekologiczny określony na poziomie poniżej dobrego. W 7,8% przypadków zły stan wód wynikał zaś z umiarkowanego lub gorszego stanu bądź potencjału ekologicznego (oraz dobrego stanu chemicznego). 5,0% przypadków oceniono jako zły stan wód z powodu, że ich stan chemiczny został określony jako: poniżej dobrego.

W dokumencie wśród wskaźników w największym stopniu decydujących o klasyfikacji stanu chemicznego poniżej dobrego wskazano: benzo(a)piren (28,9% przypadków) oraz difenyletery bromowane identyfikowane w matrycy biota (21,3% przypadków). Wśród elementów, które w największym stopniu decydowały o stanie/ potencjale ekologicznym poniżej dobrego wyróżniono pewne elementy fizykochemiczne i biologiczne. Najbardziej decydujące znaczenie miało zasolenie (37,7% przypadków) oraz substancje biogenne (35,6% przypadków).

Wyniki monitoringu przedstawione w „Syntetycznym Raportcie...” wskazują, że ogólny stan wód rzecznych jest na stosunkowo złym poziomie. Na ten stan mają wpływ wszystkie powyżej wspomniane czynniki.

Zgodnie więc z tymi danymi oraz wynikami „Oceny stanu jednolitych części wód rzek i zbiorników zaporowych w latach 2014-2019 na podstawie monitoringu” można

wywnioskować, że stan rzek na terenie gminy oraz w jej sąsiedztwie (co ma wpływ również na stan wód na terenie gminy) jest na niezadawalającym poziomie. Za jeden z problemów można uznać obecność benzo(a)pirenu i/lub difenyletery bromowane identyfikowane w matrycy biota – stan chemiczny wód poniżej dobrego. W trochę mniejszym stopniu problematyczne jest zasolenie i obecność substancji biogenych (ze względu na fakt, że potencjał ekologiczny rzek na terenie Gminy Nowogród uznano za słaby i zły tylko w niektórych przypadkach).

W roku 2020 nie została dokonana klasyfikacja i ocena stanu jednolitych części wód powierzchniowych, a wyłącznie klasyfikacja wskaźników jakości wód, zgodnie z § 14 i § 15 rozporządzenia Ministra Infrastruktury z dnia 25 czerwca 2021 r. w sprawie klasyfikacji stanu ekologicznego, potencjału ekologicznego i stanu chemicznego oraz sposobu klasyfikacji stanu jednolitych części wód powierzchniowych, a także środowiskowych norm jakości dla substancji priorytetowych (Dz. U. poz. 1475).

Zgodnie z „Planem przeciwdziałania skutkom suszy” (przyjętym Rozporządzeniem Ministra Infrastruktury z dnia 15 lipca 2021 r. w sprawie przyjęcia Planu przeciwdziałania skutkom suszy, Dz. U. 2021 poz. 1615) na terenie Polski na 38,95% obszarów dorzeczy występuje normalny stopień wykorzystania zasobów dyspozycyjnych wód powierzchniowych (eksploatacja wód nie wyczerpuje całych zasobów wodnych), na 37,50% obszarów dorzeczy stopień jest intensywny (eksploatacja wody na poziomie maksymalnej dostępności zasobów), a na 23,55% bardzo intensywny (eksploatacja przewyższa ilość zasobów wodnych). Zlewnie o intensywnym stopniu wykorzystania są zlokalizowane ponadto w zachodniej części Nizin Środkowopolskich, na Pojezierzu Wielkopolskim, północnej części Pojezierza Południowopomorskiego, południowej części Pojezierza Zachodniopomorskiego, północnozachodniej części Pojezierza Wschodniopomorskiego, na Pojezierzu Iławskim, Pojezierzu Litewskim, we wschodniej części Niziny Północnopodlaskiej, na Pobrzeżu Gdańskim, we wschodniej i środkowej części Pobrzeża Koszalińskiego oraz w północnej i południowo-wschodniej części Pobrzeża Szczecińskiego.

Ocenę możliwości korzystania z zasobów dyspozycyjnych wód powierzchniowych w czasie suszy determinuje wskaźnik stanu nienaruszalnych zasobów wód powierzchniowych. Uzyskane wyniki wskazują, iż podczas suszy hydrologicznej na 70,23% obszaru Polski zasoby nienaruszalne wód powierzchniowych nie zostają wyeksploatowane. Oznacza to, że mimo niskich stanów wód, wszyscy użytkownicy wód zlewni nie mają problemu z pojawiającym się brakiem wody. Również ekosystemy wodne i od wód zależne funkcjonują prawidłowo. Nie oznacza to jednak, że sytuacja nie może ulec pogorszeniu, np. w wyniku zwiększenia liczby użytkowników wód w zlewni (co przyczyni się do większego poboru) albo nałożenia się innych

negatywnych czynników (np. wysoka temperatura wody, która uniemożliwi pracę elektrowni używających do procesów technologicznych zasobów wód powierzchniowych; zmniejszenie się zawartości tlenu w wodzie skutkującą przyduszą ryb oraz obniżeniem parametrów jakościowych wód płynących).

Na podstawie powyższych danych można wnioskować, że nawet w przypadku wystąpienia suszy zasoby nienaruszalne wód powierzchniowych nie zostają wyeksploatowane. Do tego teren gminy w dużej mierze nie leży na obszarze zlewni o intensywnym stopniu wykorzystania wód co stawia teren gminy w stosunkowo dobrej sytuacji. Jednak wraz ze zmianami klimatycznymi może pogorszyć się sytuacja hydrologiczna i stworzyć sytuację niebezpieczną dla zdrowia oraz życia jej mieszkańców.

Istnieje potrzeba przeprowadzenia prac polepszających stan wód powierzchniowych oraz zabezpieczeniem mieszkańców przed brakiem wody. Przygotowanie na potencjalne zmiany klimatyczne, które mogłyby pogorszyć obecną stosunkowo zadawalającą sytuację w tym zakresie.

Wody podziemne - charakterystyka

Gmina Nowogród znajduje się na terenie jednolitej części wód podziemnych nr 31 (PLGW200031), nr 50 (PLGW200050) oraz nr 51 (PLGW200051).

JCWPd 31:

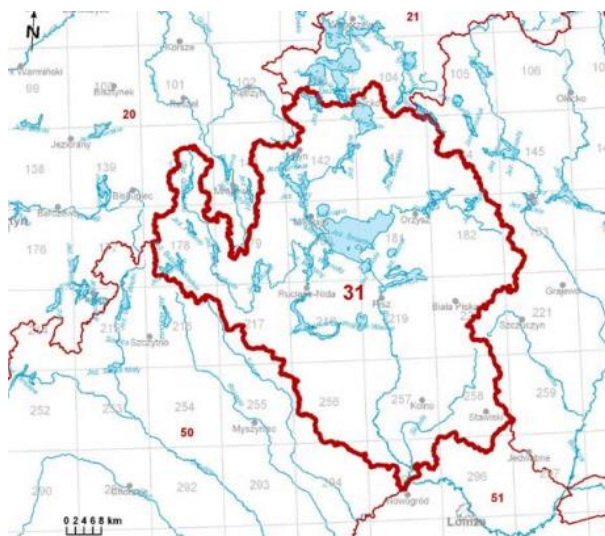
Liczba pięter wodonośnych: 2.

Udział zasilania podziemnego w odpływie całkowitym rzek w obrębie JCWPd: 60%.

Ekosystemy lądowe zależne od wód podziemnych: Mokradła (16% powierzchni obszarów chronionych).

Leje depresji (lej regionalny-lokalny) związane z poborem wód podziemnych, odwodnieniami kopalnianymi, wpływem aglomeracji itp.: Nie występują.

Rysunek 7. Lokalizacja JCWPd nr 31



Źródło: <https://www.pgi.gov.pl/>

W piętrze wodonośnym czwartorzędu na obszarze JCWPd 31 wyróżniono 3 główne poziomy. Najpłytszy poziom wodonośny Q1 zasilany jest infiltracyjnie w rejonach oznaczonych jako strefy zasilania oraz strefy tranzytu. Główne obszary zasilania związane są ze strefami wododziałowymi. Przebieg wododziałów podziemnych jest zbliżony do działów morfologicznych, co w zestawieniu z brakiem silnych wymuszeń zewnętrznych ogranicza rolę dopływu oraz odpływu podziemnego w bilansie wodnym poziomym Q1. Wyjątek stanowi północna granica jednostki w rejonie Krainy Wielkich Jezior, gdzie dział wodny jest stosunkowo mało wyraźny – w gruncie rzeczy charakter umowny. Położenie wododziału na tym obszarze jest zmienne i zależy od aktualnego stanu wody w jeziorach czy od kierunku wiatru. W strefie tej okresowo może dochodzić do istotnej wymiany wody z sąsiednią JCWPd 21 wchodzącą w skład dorzecza Pregocy. Główną bazę drenażu dla płytkiego systemu krążenia stanowi dolina Pisy połączona z systemem wodnym Wielkich Jezior Mazurskich. Na obszarze Pojezierza Mrągowskiego strefy drenażu związane są głównie z głębokimi strukturami rynnowymi wykorzystywanymi przez koryta Krutyni i jej dopływów. Na obszarze sandru Kurpiowskiego system drenażu tworzy gęsta sieć rzeczna. Koryta współczesnych rzek wykorzystują tu częściowo dawne doliny rzek roztokowych, odprowadzających wody topniejącego lądolodu. W bilansie wodnym sandru i obniżeniu Wielkich Jezior znaczącą rolę odgrywają rozległe podmokłości. Obszary te charakteryzują się wysokim potencjałem ewaporymetrycznym. Mogą one stanowić lokalne strefy drenażu wód podziemnych. Poziom Q2 zasilany jest głównie na drodze przesączania wód z poziomu Q1 przez poziomy rozdzielające. Lokalnie zasilanie poziomu może być ułatwione obecnością okien hydrogeologicznych. Drenaż poziomu zachodzi przede wszystkim w dolinie Pisy w połączeniu z systemem wodnym Wielkich Jezior, gdzie lokalnie dochodzi do odwrócenia kierunku

przesączania przez warstwy rozdzielające. Na południu jednostki część wód może przepływać bezpośrednio do koryta Narwi. Poziom Q3 charakteryzuje się nieciągłością występowania. Zasilany jest na drodze przesączania z poziomu Q2. Na północy i w centrum jednostki drenaż poziomu zachodzi głównie na drodze przesączania wód do niższych poziomów wodonośnych (zwłaszcza w strefach podczwartorzędowych wychodni paleogenu). Na południu, podobnie jak w poziomie Q2, wody przepływają w kierunku doliny Narwi, stanowiącej główną strefę drenażu dla regionalnego systemu krążenia w piętrze czwartorzędu. Poziom Pg+Q4 w głównej mierze tworzą osady morskie eocenu oraz oligocenu. Poziom w strefie podczwartorzędowych wychodni zasilany jest bezpośrednio dopływem podziemnym lub na drodze przesączania przez trudno przepuszczalne osady starszego plejstocenu. Obszar ten identyfikowany jest z jedną z głównych stref zasilania subniecki mazowieckiej. Poza strefą wychodni zasilanie odbywa się na drodze przesączania przez osady neogenu. Odpływ wód zachodzi w kierunku południowo-zachodnim ku niecce mazowieckiej. Główną bazę drenażu stanowi dolina Wisły oraz ujściowe odcinki jej głównych dopływów na Mazowszu. Niebagatelną rolę w drenażu odgrywa także eksploatacja poziomu poza granicami jednostki.

JCWPD 50:

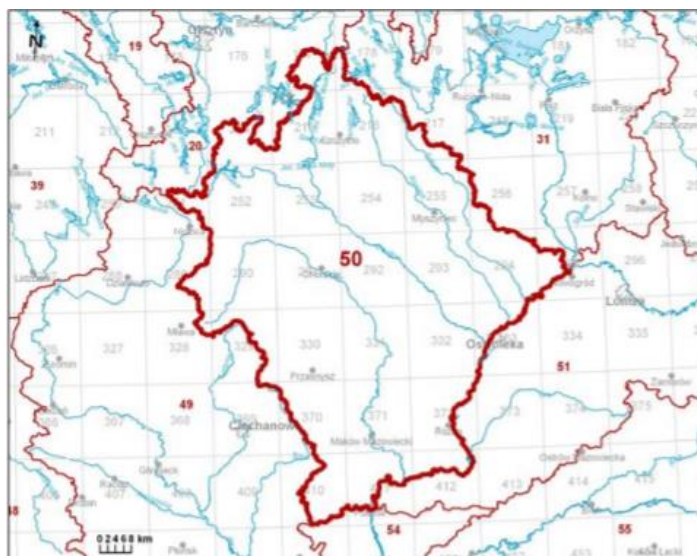
Liczba pięter wodonośnych: 2.

Udział zasilania podziemnego w odpływie całkowitym rzek w obrębie JCWPd: 61%.

Ekosystemy lądowe zależne od wód podziemnych: Mokradła (28% powierzchni obszarów chronionych).

Leje depresji (lej regionalny-lokalny) związane z poborem wód podziemnych, odwodnieniami kopalnianymi, wpływem aglomeracji itp.: Nie występują.

Rysunek 8. Lokalizacja JCWPd nr 50



Źródło: <https://www.pgi.gov.pl/>

W obrębie JCWPd 50 wyróżniono dwa piętra wodonośne: czwartorzędowe i paleogeńskoneogeńskie. W obrębie czwartorzędowego piętra wodonośnego wyróżniono trzy poziomy wodonośne o nieciągłym rozprzestrzenieniu, rozdzielone utworami słabo przepuszczalnymi. Zasilanie utworów czwartorzędu odbywa się poprzez infiltrację wód opadowych w strefach wododziałowych, które w dużej zgodności pokrywają się z granicami jednostki. Przepływ wód podziemnych odbywa się kierunku większych rzek, którymi w tej jednostce są: Szkwa, Rozoga, Omulew, Róż, Różanica, Orzyc i Pełta. Lokalne systemy krążenia wód podziemnych determinowane są przez dopływy Narwi, jednakże występowanie znacznej ilości jezior w tym rejonie sprawia, że przepływ wód podziemnych wymuszony jest także drenującym charakterem największych jezior. Przepływ wód odbywa się generalnie w kierunku południowo- wschodnim, ku głównej bazie drenażu, którą jest Narew. Poziom ten jest bardzo powszechnie eksploatowany na potrzeby bytowo – gospodarcze. Zalegające niżej poziomy wodonośne zasilane są na drodze przesączania wód przez utwory trudnoprzepuszczalne poziomu izolującego, a przy jego braku – zasilanie jest bezpośrednie z wyżej leżącego poziomu. Istotną rolę w zasilaniu niżej zalegających poziomów odgrywają również okna hydrogeologiczne. Piętro paleogeńsko-neogeńskie nie zachowuje ciągłości w obrębie całej jednostki, ponadto wykazuje znaczne zróżnicowanie pod względem głębokości występowania i miąższości warstw. Piętro to zasilany jest na drodze przesączania wód przez utwory trudnoprzepuszczalne, a jego bazą drenażu, podobnie jak płytszych poziomów czwartorzędowych jest Narew.

JCWPd 51:

Liczba pięter wodonośnych: 2.

Udział zasilania podziemnego w odpływie całkowitym rzek w obrębie JCWPd: 59%.

Ekosystemy lądowe zależne od wód podziemnych: Mokradła (33% powierzchni obszarów chronionych).

Leje depresji (lej regionalny-lokalny) związane z poborem wód podziemnych, odwodnieniami kopalnianymi, wpływem aglomeracji itp.: Lokalne leje depresji związane z poborem wód podziemnych.

Rysunek 9. Lokalizacja JCWPd nr 51



Źródło: <https://www.pgi.gov.pl/>

Struktura JCWPd 51 jest złożona z pięciu poziomów wodonośnych rozdzielonych utworami trudnoprzepuszczalnymi. Każdy z tych poziomów charakteryzuje się nieco innym układem stref zasilania i drenażu. Obszar jednostki nie stanowi obiektu zamkniętego w sensie hydrogeologicznym. Wody dopływają lateralnie spoza obszaru JCWPd 51, głównie z północy i północnego-wschodu w rejonie Łomży oraz południa pomiędzy Pułtuskiem, a Ostrowią Mazowiecką.

Poziom przypowierzchniowy Q1 jest praktycznie nie izolowany od powierzchni terenu, co umożliwia jego infiltracyjne zasilanie. Strefy zasilania są związane z lokalnymi działaniami wód powierzchniowych. Natomiast wody podziemne są drenowane przez rzeki. System krążenia wód poziomu przypowierzchniowego ma charakter wybitnie lokalny.

Poziom wodonośny Q2 na przeważającej części obszaru jest izolowany od powierzchni terenu pakietem glin zwałowych. Jego zasilanie odbywa się na drodze przesączania się wód przez utwory trudnoprzepuszczalne. Możliwe jest również zasilanie przez okna hydrogeologiczne z poziomu Q1. Lokalnie osady budujące poziom Q2 odsłaniają się na powierzchni terenu, co umożliwia zasilanie warstwy wodonośnej przez infiltrację wód opadowych. Bazą drenażową tego poziomu jest przede wszystkim Narew oraz jej główne dopływy: Biebrza, Cetna, Jabłonka na północy; Orz, Wymakracz na południu jednostki. Poziom Q2 jest strefowo (głównie w dolinie Narwi oraz lokalnie na wysoczyźnie) w bezpośrednim kontakcie z poziomem Q3.

Poziom wodonośny Q3 jest izolowany od powierzchni terenu. Jego zasilanie zachodzi na drodze przesączania się wód przez utwory trudnoprzepuszczalne oraz przez okna hydrogeologiczne z poziomu Q2. Poziom ten jest drenowany przede wszystkim przez Narew.

Poziom Q4 jest całkowicie izolowany od powierzchni terenu. Jego zasilanie zachodzi na drodze przesączania się wód przez utwory trudnoprzepuszczalne, zaś wody podziemne są przypuszczalnie drenowane przez Narew. Poziom ten jest lokalnie w bezpośrednim kontakcie hydraulicznym z piętnem paleogeńsko-neogeńskim. Poziom wodonośny paleogeńsko-neogeński jest zasilany przez przesączanie się wód z piętra czwartorzędowego oraz infiltrację wód opadowych na wychodniach piasków miocenu, oligocenu i eocenu poza obszarem jednostki. Bazą drenażową tego poziomu jest rzeka Narew.

Jakość wód podziemnych

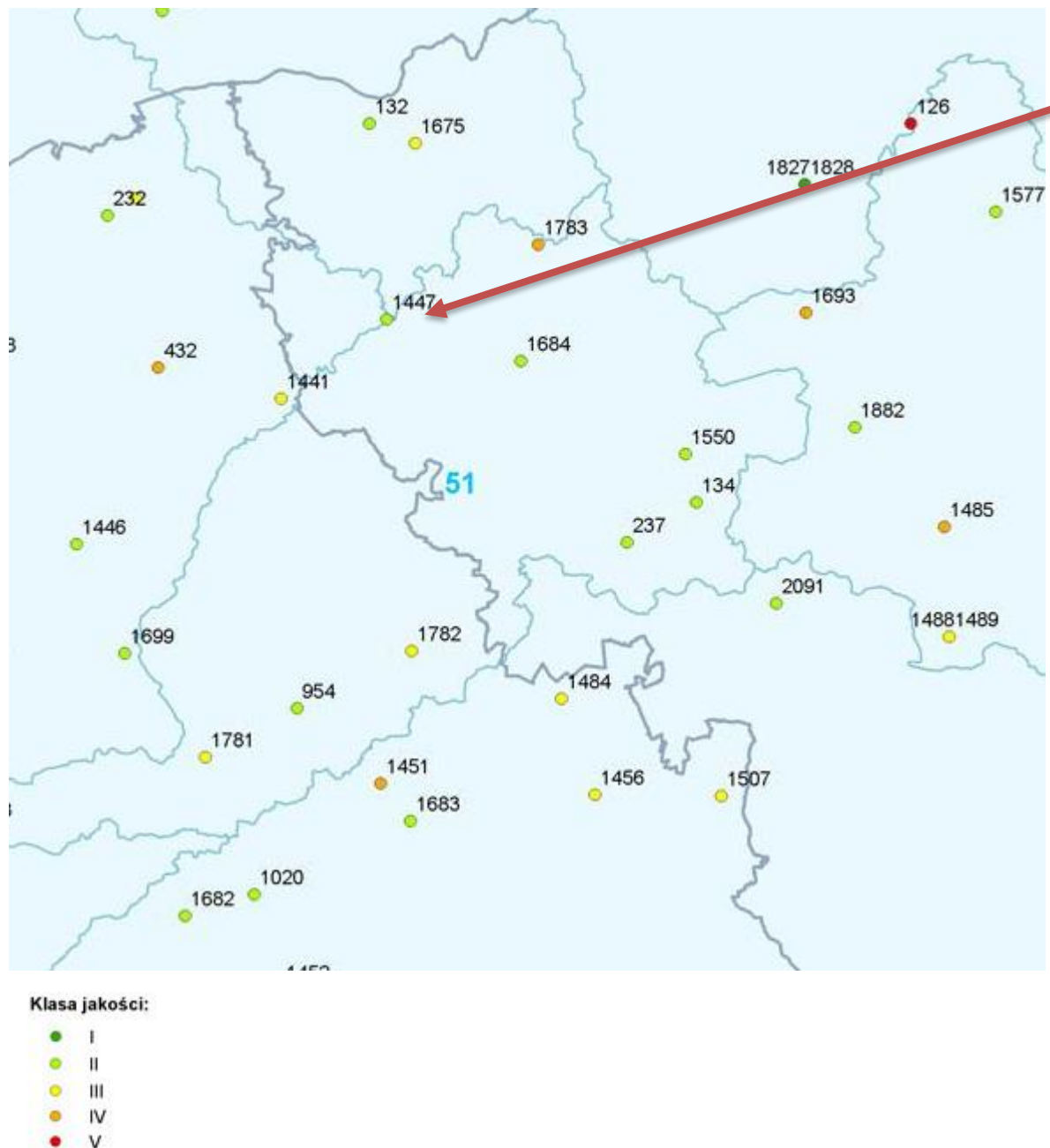
Monitoring jakości wód podziemnych prowadzony jest przez Państwowy Instytut Geologiczny – Państwowy Instytut Badawczy na zlecenie Głównego Inspektora Ochrony Środowiska. Podstawę oceny stanowi rozporządzenie Ministra Środowiska z dnia 23 lipca 2008 roku w sprawie kryteriów i sposobu oceny stanu wód podziemnych (Dz. U. Nr 143, poz. 896). Klasyfikacja elementów fizykochemicznych stanu wód podziemnych obejmuje pięć następujących klas jakości wód podziemnych:

- Klasa I – wody bardzo dobrej jakości, w których:
 - a) wartości elementów fizykochemicznych są kształtowane wyłącznie w efekcie naturalnych procesów zachodzących w wodach podziemnych i mieszczą się w zakresie wartości stężeń charakterystycznych dla badanych wód podziemnych (tła hydrogeochemicznego),
 - b) wartości elementów fizykochemicznych nie wskazują na wpływ działalności człowieka.
- Klasa II – wody dobrej jakości, w których:
 - a) wartości niektórych elementów fizykochemicznych są podwyższone w wyniku naturalnych procesów zachodzących w wodach podziemnych,
 - b) wartości elementów fizykochemicznych nie wskazują na wpływ działalności człowieka albo jest to wpływ bardzo słaby.
- Klasa III – wody zadowalającej jakości, w których wartości elementów fizykochemicznych są podwyższone w wyniku naturalnych procesów zachodzących w wodach podziemnych lub słabego wpływu działalności człowieka.
- Klasa IV – wody niezadowalającej jakości, w których wartości elementów fizykochemicznych są podwyższone w wyniku naturalnych procesów zachodzących w wodach podziemnych oraz wyraźnego wpływu działalności człowieka.
- Klasa V – wody złej jakości, w których wartości elementów fizykochemicznych potwierdzają znaczący wpływ działalności człowieka.

Powyższa klasyfikacja jest podstawą do oceny stanu chemicznego, gdzie woda klas I-III oznacza dobry stan chemiczny, a woda klas IV-V oznacza zły stan chemiczny.

Badania monitoringowe w 2019 r. został przeprowadzony na terenie powiatu łomżyńskiego przeprowadzono badania na terenie Gminy Nowogród – miejscowość Morgowniki. Klasa jakości 2019 końcowa tego punktu wyniosła: II.

Rysunek 10. Stan wód podziemnych, miejscowość: Morgowniki (Gmina Nowogród)



Źródło: <http://mjwp.gios.gov.pl/wyniki-badan/wyniki-badan-2019.html>

W 2020 r. i 2021 r. nie badano wód podziemnych na terenie województwa podlaskiego (tym samym także nie przeprowadzono badań na terenie Gminy Nowogród).

Stan wód podziemnych w JCWPd nr 31, nr 50 oraz nr 51 zgodnie z informacjami zawartymi na stronie Monitoringu jakości wód podziemnych w 2012 r., 2016 r. jak i 2019 r. był dobry.

W ramach prac nad przygotowaniem drugiej aktualizacji Planów gospodarowania wodami na obszarze dorzeczy (3 cykl planistyczny) państwowa służba hydrogeologiczna przeprowadziła przegląd granic JCWPd oraz aktualizację ich charakterystyk. Identyfikacja potencjalnych presji na wody podziemne oraz odniesienie zgromadzonych informacji do wyników monitoringu wód podziemnych w JCWPd, które traktowano jako wskaźnik efektu oddziaływania presji na stan wód podziemnych. Efektem końcowym analizy było zakwalifikowanie 42 jednolitych części wód podziemnych jako zagrożonych nieosiągnięciem celów środowiskowych. Nie zaliczono do nich JCWPd związanych z Gminą Nowogród.

Rysunek 11. JCWPd zagrożone nieosiągnięciem celów środowiskowych

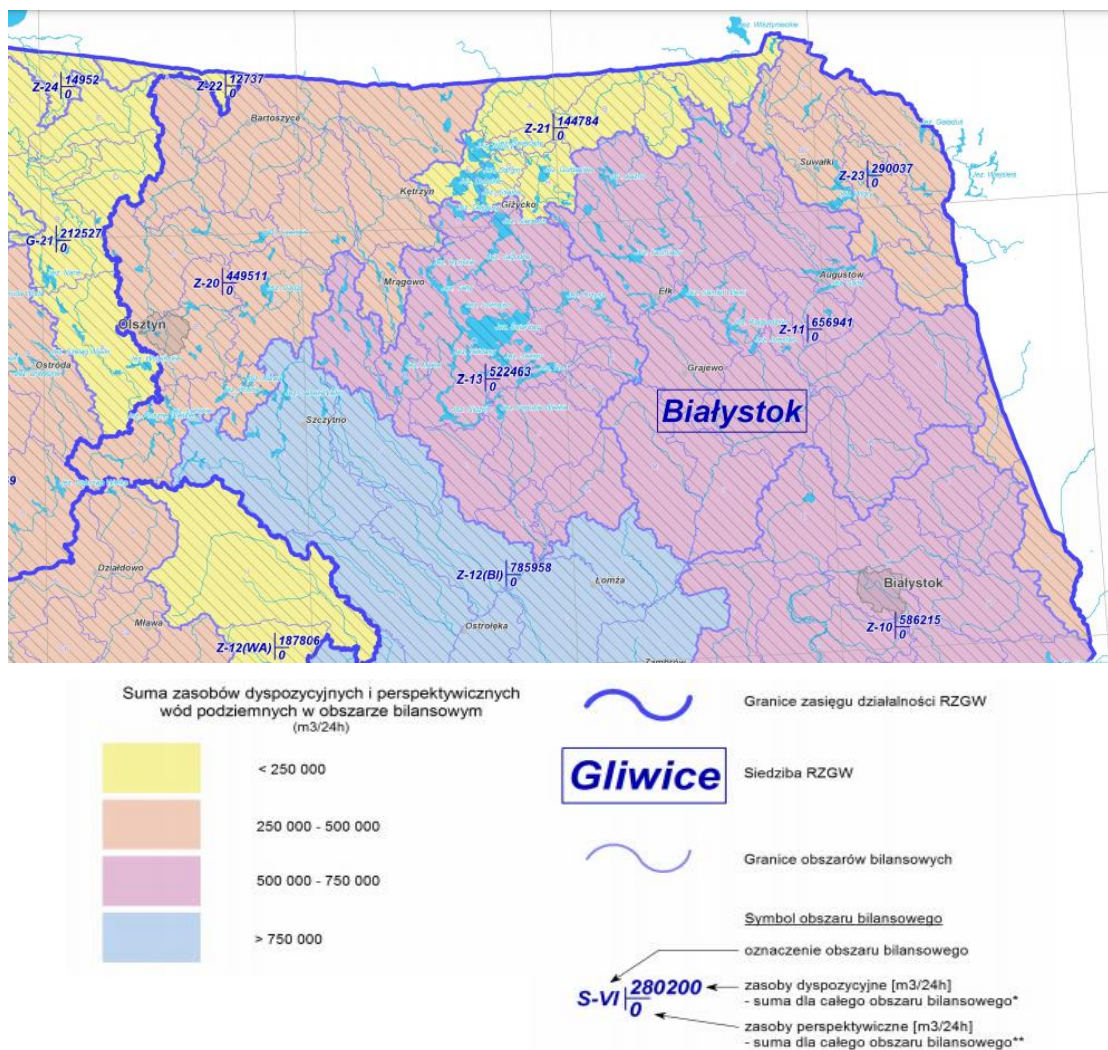


Źródło: www.pgi.gov.pl

Przyjąć można, że stan wód podziemnych na terenie gminy pozostaje na dobrym poziomie. Uznać można, że potrzebne są działania, aby z jednej strony stan ten nie uległ pogorszeniu, ale również mógł on ulec polepszeniu i pozostawać na jak najlepszym oraz jak najbardziej satysfakcjonującym poziomie.

Zasoby dyspozycyjne wód podziemnych na terenie gminy mieszczą się jeszcze na stosunkowo dobrym poziomie. Mapę dotyczącą zasobów dyspozycyjnych wód podziemnych na terenie Gminy Nowogród i jej otoczeniu prezentuje Rysunek 12.

Rysunek 12. Mapa zasobów dyspozycyjnych wód podziemnych w obszarach bilansowych stan na 31.12.2020 r.



Źródło: www.pgi.gov.pl

3.5. POWIETRZE

Powietrze atmosferyczne należy do najważniejszych chronionych komponentów środowiska przyrodniczego. Obowiązujące regulacje prawne odnoszą się przede wszystkim do jego jakości oraz kontroli emisji w postaci pozwoleń na emisję gazów i pyłów. Ze względu na porozumienia międzynarodowe, ochrona powietrza atmosferycznego obejmuje również warstwę ozonową i klimat.

W polskim prawie środowiskowym zakres i sposoby ochrony powietrza atmosferycznego są określone głównie w ustawie Prawo ochrony środowiska. Przepisy te dotyczą ochrony zasobów środowiska przyrodniczego, przeciwdziałania zanieczyszczeniom, wydawania pozwoleń, opłat i kar administracyjnych za wprowadzanie gazów lub pyłów do powietrza.

W efekcie ramy prawne ochrony powietrza atmosferycznego w Polsce wyznaczają takie akty jak:

A. Z zakresu prawa krajowego:

- 1) Ustawa z dnia 27 kwietnia 2001 roku Prawo ochrony środowiska i towarzyszące jej rozporządzenia,
- 2) Ustawa z dnia 15 maja 2015 r. o substancjach zubożających warstwę ozonową oraz o niektórych fluorowanych gazach cieplarnianych.

B. Z zakresu prawa wspólnotowego:

- 1) Dyrektywa 96/62/WE z 1996 roku w sprawie oceny i zarządzania jakością otaczającego powietrza wraz z dyrektywami córkami,
- 2) Dyrektywa 2001/81/WE z 2001 roku w sprawie krajowych poziomów emisji dla niektórych rodzajów zanieczyszczeń powietrza,
- 3) Dyrektywa 1999/13/WE z 1999 roku w sprawie kontroli emisji lotnych związków organicznych ze stosowania rozpuszczalników organicznych,
- 4) Dyrektywa 94/63/WE z 1994 roku w sprawie kontroli emisji lotnych związków organicznych ze składowania paliwa i jego dystrybucji z terminali do stacji paliw,
- 5) Dyrektywa 2001/80/WE z 2001 roku w sprawie ograniczenia emisji niektórych zanieczyszczeń do powietrza z dużych obiektów energetycznego spalania,
- 6) Dyrektywa 2003/87/WE z 2003 roku ustanawiająca system handlu przydziałami emisji gazów cieplarnianych we Wspólnocie,
- 7) Dyrektywy dotyczące zawartości określonych substancji w paliwach,
- 8) Dyrektywa IPPC (96/61/WE),
- 9) Rozporządzenie wspólnotowe 2037/2000 z 2000 roku w sprawie substancji zubożających warstwę ozonową.

C. Z zakresu prawa międzynarodowego:

- 1) Konwencja w sprawie transgranicznego zanieczyszczenia powietrza na dalekie odległości z 1979 roku,
- 2) Protokół do Konwencji w sprawie transgranicznego zanieczyszczenia powietrza na dalekie odległości, dotyczący długofalowego finansowania wspólnego programu monitoringu i oceny przenoszenia zanieczyszczeń powietrza na dalekie odległości w Europie (EMEP) z 1984 roku,
- 3) Ramowa Konwencja Narodów Zjednoczonych w sprawie zmian klimatu z 1992 roku,
- 4) Protokół z Kioto z 1997 roku,
- 5) Konwencja wiedeńska o ochronie warstwy ozonowej z 1985 roku,
- 6) Protokół montrealcki w sprawie substancji zubożających warstwę ozonową z 1987 roku.

Potrzeba prawnej ochrony powietrza jest skutkiem jego zanieczyszczenia, które w ustawie – Prawo ochrony środowiska zostało zdefiniowane jako emisja, która może być szkodliwa dla zdrowia ludzi lub stanu środowiska, może powodować szkodę w dobrach materialnych, może pogarszać walory estetyczne środowiska lub może kolidować z innymi uzasadnionymi sposobami korzystania ze środowiska (art. 3 pkt 49 u.p.o.ś.).

Postępująca urbanizacja przyczynia się do wzrostu liczby źródeł emisji zanieczyszczeń. Badania jakości powietrza potwierdzają, iż emisja antropogeniczna jest głównym źródłem zanieczyszczeń powietrza w województwie podlaskim.

Najczęściej stosowaną klasyfikacją źródeł emisji jest następujący podział:

- źródła punktowe związane z energetycznym spalaniem paliw i procesami technologicznymi w zakładach przemysłowych;
- źródła liniowe związane z komunikacją;
- źródła powierzchniowe niskiej emisji rozproszonej komunalno-bytowej i technologicznej.

Podstawową oceną jakości powietrza służącą do stwierdzenia zachowania norm jakości, a przypadku ich niedotrzymania, wdrożenia działań naprawczych, jest coroczna ocena wykonywana podstawie art. 89 ustawy z dnia 27 kwietnia 2001 r. Prawo ochrony środowiska. Ocena stopnia zanieczyszczenia powietrza na terenie województwa podlaskiego dokonywana jest w oparciu o pomiary kontrolne głównych zanieczyszczeń bezpośrednio emitowanych do atmosfery (emisja) oraz badania monitoringowe substancji powstających w atmosferze (imisja). Oceny jakości powietrza wykonywane są w odniesieniu do obszaru strefy. Od stycznia 2011 r. dla wszystkich zanieczyszczeń uwzględnianych w ocenach jakości powietrza obowiązuje nowy podział kraju na strefy. W nowym układzie, dla wszystkich zanieczyszczeń uwzględnionych w ocenie, tj.: dwutlenku siarki (SO₂), tlenków azotu (NO₂, NO_x), tlenku węgla (CO), benzenu (C₆H₆), ozonu (O₃), pyłu zawieszonego PM₁₀, pyłu zawieszonego PM_{2,5} oraz zawartości w pyłe zawieszonym PM₁₀: ołowiu (Pb), arsenu (As), kadmu (Cd), niklu (Ni) i benzo(a)pirenu (B(a)P), strefę stanowią:

- aglomeracja o liczbie mieszkańców powyżej 250 tys.,
- miasto (niebędące aglomeracją) o liczbie mieszkańców powyżej 100 tys.,
- pozostały obszar województwa, niewchodzący w skład aglomeracji i miast powyżej 100 tys. mieszkańców.

W ocenie wyróżnia się 3 podstawowe klasy stref:

- Klasa A: poziom stężeń zanieczyszczeń na terenie strefy nie przekracza odpowiednio poziomu dopuszczalnego, poziomu docelowego, poziomu celu długoterminowego;

- Klasa B: poziom stężeń jest powyżej wartości dopuszczalnej, lecz nie przekracza tej wartości powiększonej o margines tolerancji (z uwzględnieniem dozwolonej częstości przekroczeń dla przypadków, gdy są one określone),
- Klasa C: poziom stężeń przekracza wartość dopuszczalną powiększoną o margines tolerancji (z uwzględnieniem dozwolonej częstości przekroczeń dla przypadków, gdy są one określone), poziom docelowy, poziom celu długoterminowego.

W województwie podlaskim, występują dwie strefy: aglomeracja białostocka (kod PL2001), stanowiąca obszar powiatu miasta Białystok oraz strefa podlaska (kod PL2002), obejmująca pozostałe tereny województwa (w tym m.in.: Gminę Nowogród). Oceny jakości powietrza według kryteriów ochrony zdrowia i ochrony roślin dokonano na podstawie ocen wyników pomiarów poszczególnych zanieczyszczeń ze stacji:

- w Aglomeracji Białostockiej (2 stacje tła miejskiego i 1 stacja podmiejska);
- w Strefie Podlaskiej: na terenie miasta Łomża (1 stacja tła miejskiego), miasta Suwałki (1 stacja tła miejskiego), w Borsukowiznie na obszarze gminy Krynki (1 stacja tła wiejskiego do oceny narażenia ekosystemów; reprezentatywna dla województwa);
- oraz 1 stacji mobilnej (w 2017 r. prowadzono pomiary w Augustowie);

Badania zanieczyszczeń powietrza uzupełniono o obiektywne metody szacowania emisji.

Kryteriami klasyfikacji stref są:

- dopuszczalny poziom substancji w powietrzu (z uwzględnieniem dozwolonej liczby przekroczeń poziomu dopuszczalnego, określonego dla niektórych zanieczyszczeń),
- dopuszczalny poziom substancji w powietrzu powiększony o margines tolerancji,
- poziomy docelowe,
- poziomy celów długoterminowych.

Zgodnie z „Roczną Oceną Jakości Powietrza w Województwie Podlaskim Raport Wojewódzki za rok 2020” w tymże roku zanieczyszczenie powietrza benzo(a)pirenem wpłynęło na zaklasyfikowanie obu stref województwa do klasy C. Na występowanie dużych obszarów, na których przekraczany jest poziom docelowy benzo(a)pirenu, wskazują również rozkłady stężeń wykonane z wykorzystaniem metody szacowania w oparciu o wyniki modelowania jakości powietrza dla 2020 roku wykonanego przez IOŚ-PIB. W 2019 roku, w województwie podlaskim, nie odnotowano przekroczenia poziomu docelowego benzo(a)pirenu, jednak otrzymane wyniki były na granicy poziomu docelowego. Do tego w 2019 roku nie prowadzono badań tego wskaźnika na stacji pomiarowej w Łomży (co mogło mieć wpływ na wyniki pomiarów w strefie).

Przekroczenia w zakresie pyłów zawieszonych związane są z emisją pochodzącą głównie z indywidualnych źródeł niskiej emisji, w okresie grzewczym. Obszarem przekroczeń w strefie podlaskiej jest miasto Łomża. Na stacji pomiarowej zlokalizowanej w tym mieście co roku odnotowywane są wysokie stężenia pyłu zawieszonego PM_{2,5} (II faza). W 2020 r. w Łomży, została przekroczona również dozwolona liczba przekroczeń stężenia średniodobowego dla pyłu zawieszonego PM₁₀ oraz został przekroczony poziom docelowy określony dla stężenia średniorocznego benzo(a)pirenu zawartego w pyłe PM₁₀.

Przekroczenia w zakresie ozonu wystąpiły na obszarze Aglomeracji Białostockiej i strefy podlaskiej. Za przyczynę występowania wysokich stężeń 8-godzinnych ozonu, przekraczających poziom 120µg/m³, oprócz napływów z południowej i południowo-zachodniej Europy uznaje się: przemiany fotochemiczne prekursorów ozonu pod wpływem promieniowania UVB, niekorzystne warunki meteorologiczne, a także naturalne źródła emisji prekursorów ozonu.

Od lat w obu strefach województwa, w Aglomeracji Białostockiej oraz strefie podlaskiej, nie odnotowuje się przekroczeń zanieczyszczeń gazowych: dwutlenku siarki, tlenków azotu, tlenku węgla, benzenu oraz zawartości metali ciężkich oznaczanych w pyłe zawieszonym PM₁₀.

Tabela 11. i 12. przedstawiają podsumowanie wyników pomiarów w strefie podlaskiej.

Tabela 11. Podsumowanie wyników oceny ze względu na ochronę zdrowia, strefa podlaska

Zanieczyszczenie	Klasa strefy
SO ₂	A
NO ₂	A
C ₆ H ₆	A
CO	A
O ₃ (wg poziomu docelowego)	A
O ₃ (wg poziomu celu długoterminowego)	D2
PM ₁₀ (klasa strefy)	C
PM ₁₀ (Klasa strefy dla czasu uśredniania - 24 godz)	C
PM ₁₀ (Klasa strefy dla czasu uśredniania – rok)	A
Pb	A
As	A
Cd	A
Ni	A
B(a)P	C
PM _{2.5}	C1

Źródło: Roczna ocena jakości powietrza w województwie podlaskim. Raport wojewódzki za rok 2020

Tabela 12. Ocena ze względu na ochronę roślin, strefa podlaska

Zanieczyszczenie	Klasa strefy
SO ₂	A
NO _x	A
O ₃ ¹	A

Źródło: Roczna ocena jakości powietrza w województwie podlaskim. Raport wojewódzki za rok 2020

¹ Dla ozonu – poziom celu długoterminowego, strefy uzyskały klasę D2

W strefie podlaskiej (zgodnie z „Roczną oceną jakości powietrza w województwie podlaskim Raport wojewódzki za rok 2020”) zanotowano przekroczenia norm jakości powietrza:

- poziomu dopuszczalnego dla doby dla pyłu zawieszzonego PM₁₀, określonego ze względu na ochronę zdrowia ludzi,
- poziomu dopuszczalnego dla pyłu PM_{2,5} (II faza) – stężenie średnioroczne, kryterium ochrona zdrowia ludzi,
- poziomu docelowego dla benzo(a)pirenu zawartego w pyłe PM₁₀, określonego ze względu na ochronę zdrowia ludzi,
- poziomu celu długoterminowego stężeń ozonu (max 8-h) określonego ze względu na ochronę zdrowia ludzi,
- poziomu celu długoterminowego stężeń ozonu (AOT40) określonego ze względu na ochronę roślin.

W 2020 roku zanieczyszczenie powietrza benzo(a)pirenem wpłynęło na zaklasyfikowanie obu stref województwa do klasy C. Na występowanie dużych obszarów, na których przekraczany jest poziom docelowy benzo(a)pirenu, wskazują również rozkłady stężeń wykonane z wykorzystaniem metody szacowania w oparciu o wyniki modelowania jakości powietrza dla 2020 roku wykonanego przez IOŚ-PIB. W 2019 roku, w województwie podlaskim, nie odnotowano przekroczenia poziomu docelowego benzo(a)pirenu, jednak otrzymane wyniki były na granicy poziomu docelowego. W 2019 roku nie prowadzono również badań tego wskaźnika na stacji pomiarowej w Łomży.

Od lat w obu strefach województwa, w Aglomeracji Białostockiej oraz strefie podlaskiej, nie odnotowuje się przekroczeń zanieczyszczeń gazowych: dwutlenku siarki, tlenków azotu, tlenku węgla, benzenu oraz zawartości metali ciężkich oznaczanych w pyłe zawieszonym PM₁₀.

3.6. KLIMAT AKUSTYCZNY

Hałas w środowisku to wszelkiego rodzaju niepożądane, nieprzyjemne i uciążliwe dźwięki w danym miejscu i czasie. Jest zanieczyszczeniem środowiska przyrodniczego

charakteryzującym się różnorodnością źródeł i powszechnością występowania. Skutki oddziaływania hałasu i wibracji na człowieka oraz środowisko naturalne są bardzo dotkliwe.

Hałas pochodzenia antropogenicznego, dzieli się w zależności od sposobu powstawania, na hałas komunikacyjny i przemysłowy:

- hałas przemysłowy - jest to hałas stworzony przez źródła zlokalizowane wewnątrz i na zewnątrz obiektów budowlanych różnego typu. Bywa on najczęstszą przyczyną skarg ludności. Wynika to między innymi z faktu, że hałasy tego typu mają najczęściej charakter ciągły, często o bardzo dokuczliwym brzmieniu. Największymi źródłami są zakłady przemysłowe, wytwórcze i rzemieślnicze;
- hałas komunikacyjny pochodzi od środków transportu lotniczego, kolejowego i drogowego. Szczególnie narażone są tereny znajdujące się w pobliżu większych tras komunikacyjnych. Wynika to z dużej dynamiki wzrostu ilości środków transportu, zwłaszcza pojazdów samochodowych notowanego w ostatnich latach oraz wzmożonego ruchu tranzytowego (towarowego i osobowego) w komunikacji międzynarodowej.

Ochrona przed hałasem polega na zapewnieniu jak najlepszego stanu akustycznego środowiska, w szczególności poprzez:

- utrzymanie poziomu hałasu poniżej dopuszczalnego lub co najmniej na tym poziomie;
- zmniejszanie poziomu hałasu, co najmniej do dopuszczalnego, gdy nie jest on dotrzymany.

Hałas przemysłowy

Jak na to wskazuje „Raport o zanieczyszczeniu środowiska hałasem wg stanu na 31.12.2018 r. Ocena roczna” w odniesieniu do hałasu przemysłowego dane pomiarowe potwierdzają dalszy znaczny spadek średnich wartości poziomu hałasu przemysłowego w przeciągu ostatnich dwóch dekad. Można przyjąć, że podobna tendencja występuje również na terenie województwa podlaskiego, powiatu łomżyńskiego, Gminy Nowogród.

Zgodnie z „Ocena stanu akustycznego środowiska na terenie województwa podlaskiego w roku 2019” w tymże roku na terenie województwa podlaskiego poddano pomiarom hałasu 53 podmioty. 22 podmioty w ramach pomiarów kontrolnych oraz 31 w związku z badaniami okresowymi. Stwierdzono na ich podstawie, że 8 zakładów przekracza poziomy dopuszczalny, z czego 62,5% to przekroczenia występujące w nocy. Ponownie uznano, że hałas przemysłowy ma właściwie charakter lokalny. Na ponadnormatywny jego wpływ narażona jest jedynie ludność mieszkająca w bezpośrednim sąsiedztwie zakładów. W wyniku przeprowadzonych badań stwierdzono również w tym dokumencie, że hałas przemysłowy jest

w mniejszym stopniu uciążliwy niż w poprzednim okresie badawczym (pomimo iż zwiększono ilość skontrolowanych podmiotów).

Jak na to wskazuje „Ocena stanu akustycznego środowiska na terenie województwa podlaskiego w roku 2020” hałas przemysłowy na obszarze województwa podlaskiego ma charakter lokalny, a na ponadnormatywny jego wpływ narażona jest ludność mieszkająca w bezpośrednim sąsiedztwie zakładów. W przypadku pomiarów z 2020 roku, działalność jednego podmiotu wyróżniła się wyjątkowo wysoką, ponadnormatywną emisją hałasu w porze dnia, na poziomie 21,3 dB. Wspomniane przekroczenie norm dotyczyło działalności związanej ze sprzedażą hurtową paliw i produktów pochodnych w Grajewie. To, jak i większość przekroczeń, zostało określone w drodze działalności inspekcyjnej WIOŚ w Białymstoku. Pozostałe podmioty, które nie dostosowały się do norm środowiskowych, wiążą swoją działalność z transportem, przeładunkiem i manewrami pojazdów ciężkich oraz z obróbką drewna, generując przy tym hałas do kilku dB ponad poziom dopuszczalny zarówno w porze dnia jak i nocy. Odnosząc rezultaty pomiarów do poprzedniego okresu badawczego, można stwierdzić, że procent podmiotów z przekroczeniami utrzymuje się na zbliżonym poziomie.

Uznać można więc, że sytuacja na terenie Gminy Nowogród wygląda podobnie i hałas przemysłowy ma jedynie lokalny charakter oraz jego poziom uległ zmniejszeniu.

Systemy lokalizacji nowych inwestycji i sporządzania ocen ich oddziaływania na środowisko, kontroli oraz egzekucji nałożonych kar pozwalają na znaczne ograniczenia zasięgu rozprzestrzeniania tego rodzaju hałasu. Ważne jest również, że dla niewielkich źródeł hałasu przemysłowego, istnieje wiele różnych prostych możliwości ograniczenia emisji do środowiska przez zastosowanie skutecznych rozwiązań technicznych, takich jak: tłumiki, obudowy dźwiękochłonne, zwiększenie izolacyjności akustycznej ścian czy stolarki okiennej pomieszczeń, w których pracują hałasujące maszyny.

Hałas komunikacyjny

Na infrastrukturę drogową na terenie Gminy Nowogród składają się:

- drogi gminne;
- drogi powiatowe:
 - 1904B Nowogród-ul.11Listopada od gr. adm. do ul. Miastkowskiej,
 - 1912B od ul. Kościuszki do granicy adm. gminy,
 - 2648B w granicach działki 1548, od ul. Cmentarnej do ul. Miastkowskiej,
 - 2650B od DW 645 do ul. Łomżyńskiej,
 - 2652B od ul. Miastkowskiej do DW645,
 - 2649B od DW 645 w granicach działki 1511/2,

- 1909B Nowogród, DW648 - Jankowo Mł. – Sulimy – Chmielewo – Grady – Sławiec - Grzymały do DW645,
- 1893B Morgowniki – Jurki,
- 1900B Piątnica Poduchowna – Czarnocin Penza – Chludnie – Kupnina – Serwatki;
- drogi wojewódzkie:
 - droga wojewódzka nr 645 Łomża – Nowogród – Kuzie – Łyse – Myszyniec
 - droga wojewódzka nr 648 Miastków-Nowogród-Morgowniki-Korzeniste –Stawiski.

Drogi w granicach miasta Nowogród miewają nawierzchnię: bitumiczną, gruntowo – brukową, gruntową bądź brukową. Drogi gminne na obszarze wiejskim również mają różną nawierzchnię (bitumiczną, gruntową i brukową). Wymagają one przeprowadzenia prac polepszających ich stan i poprawiającą ich przejezdność.

Zgodnie z „Oceną wyników badań hałasu komunikacyjnego wykonanych na terenie województwa podlaskiego w 2019 roku”, w analizowanym roku zbadano uciążliwość akustyczną dróg krajowych DK16, DK19 oraz wojewódzkiej DW677. Monitoring prowadzono w 14 punktach pomiarowych, z czego w 11-tu wykonano pomiary określające wskaźniki krótkookresowe LA_{eqD} i LA_{eqN} , natomiast 3 dotyczyły określenia wskaźników długookresowych L_{DWN} i L_N . Punkty te zostały zlokalizowane na obszarze trzech miejscowości: Śniadowo, Giby, Sokółka. Przeprowadzone w 2019 roku pomiary hałasu komunikacyjnego (Śniadowo, Giby i Sokółka) wykazały występowanie przekroczeń wartości dopuszczalnych hałasu zarówno w porze dziennej jak i nocnej.

Wyniki pomiarów krótkookresowych dla pory dnia wykazały przekroczenia w 3 spośród 11 punktów pomiarowych, a konkretnie:

- w Śniadowie: ul. Szosowa 37;
- w Sokółce: ul. Mariacka 51, ul. Białostocka 114.

Nie stwierdzono przekroczeń w 8 punktach pomiarowych - w Śniadowie: ul. Łomżyńska 29, ul. Kolejowa 13, ul. Kościelna 18; w Gibach oraz w Sokółce: ul. Piłsudskiego, ul. Kryńska 70, ul. Kresowa 73, ul. Targowa 9.

Wyniki pomiarów krótkookresowych dla pory nocy wykazały, że uciążliwość akustyczna jest dwukrotnie wyższa, a przekroczenia z pory dziennej pokrywają się z przekroczeniami w porze nocnej:

- w Śniadowie: ul. Szosowa 37;
- w Sokółce: ul. Mariacka 51, ul. Białostocka 114.

Przekroczeń nie stwierdzono w tych samych 8 punktach pomiarowych co w porze dnia, a mianowicie: w Śniadowie jest to ul. Łomżyńska 29, ul. Kolejowa 13, ul. Kościelna 18; w Sokółce: ul. Piłsudskiego, ul. Kryńska 70, ul. Kresowa 73, ul. Targowa 9 oraz w Gibach.

Ocena wskaźników poziomów długookresowych L_{DWN} (dla pory dziennie – wieczorno – nocnej) i L_N (dla pory nocnej) mających zastosowanie w prowadzeniu długookresowej polityki w zakresie ochrony środowiska przed hałasem wykazała, że w 2 spośród monitorowanych miejscowości normy hałasowe zostały przekroczone:

- wskaźnik L_{DWN} został przekroczony w Śniadowie o 3,3 dB oraz w Sokółce o 3,8 dB;
- wskaźnik L_N został przekroczony w Śniadowie o 5,5 dB oraz w Sokółce o 4,6 dB.

Zaprezentowane powyżej dane z monitoringu poziomu hałasu z 2019 r. nie obejmują co prawda w sposób bezpośredni Gminy Nowogród (nie umieszczono tu żadnych punktów pomiarowych), jednak biorąc pod uwagę dotychczasowe pomiary oraz opierając się na obserwacjach terenowych należy stwierdzić, że hałas komunikacyjny nadal stanowi znaczny problem na terenie analizowanej jednostki samorządu terytorialnego.

Zgodnie z „Oceną stanu akustycznego środowiska na terenie województwa podlaskiego w roku 2020” w ramach realizacji zadań „Programu Państwowego Monitoringu Środowiska woj. podlaskiego na lata 2016-2020”, w roku 2020 zbadano uciążliwość akustyczną dróg krajowych DK64 oraz DK8. Monitoring prowadzono w 9 punktach pomiarowych, z czego w 7 wykonano pomiary określające wskaźniki krótkookresowe L_{AeqD} i L_{AeqN} , natomiast 2 dotyczyły określenia wskaźników długookresowych L_{DWN} i L_N . Punkty te zostały zlokalizowane na obszarze dwóch miejscowości: Wizna i Sztabin.

W każdej z miejscowości (w obszarze) wyznaczono jeden punkt pomiarowy, w którym badano wskaźniki długookresowe. W obu miejscowościach długookresowy punkt pomiarowy został zlokalizowany na terenie, którego dopuszczalne normy hałasu dla poszczególnych wskaźników przedstawiają się następująco: 68 dB dla L_{DWN} oraz 59 dla L_N . Badania wskazały, że w Wiźnie nie stwierdzono przekroczeń poziomów dopuszczalnych. Przeciwnie tego stanu rzeczy są wysokie ponadnormatywne wartości zarejestrowane w Sztabinie tj. 8,3 dB dla poziomu dobowego oraz 10,5 dB dla pory nocy. Wyniki prowadzonej rejestracji pokazują zależność uzyskanych wysokich wartości emisji hałasu od natężenia ruchu transportu ciężkiego.

W każdej z monitorowanych miejscowości oprócz pomiarów służących do wyliczenia poziomów długookresowych wyznaczono również punkty, w których wykonano pomiary jednodobowe w celu wyznaczania wskaźników krótkookresowych tj. L_{AeqD} , L_{AeqN} . Podobnie jak w przypadku rezultatów pomiarów długookresowych, pomiary jednodniowe potwierdzają znaczące zanieczyszczenie środowiska hałasem komunikacyjnym wzdłuż drogi krajowej numer 8 w Sztabinie. Najwyższe ponadnormatywne wartości zarówno dla pory dnia jak i nocy odnotowano przy ul. Brzostowskiego 1. Podobnie wygląda sytuacja wzdłuż całości miejskiego odcinka drogi krajowej. Nieporównywalnie mniejsze natężenie ruchu występuje

w miejscowości Wizna. W wyniku czego nie odnotowuje się przekroczenia dopuszczalnych norm, bądź są one przekraczane w niewielkim stopniu.

Tak jak zostało to już wcześniej wspomniane, ilość pojazdów znacząco się różni w poszczególnych miejscowościach co przekłada się miarodajnie na uzyskane wartości hałasu. Oczywistym jest, że transport ciężki emituje więcej hałasu, jednakże ważna jest również prędkość z jaką przejeżdżają pojazdy oraz rodzaj/jakość nawierzchni, po której się poruszają. W następstwie czego uciążliwość akustyczna może być większa na granicach miejscowości (przykład punktu przy ul. Brzostowskiego 1), gdzie samochody nie wytracają prędkości na początku terenu zabudowanego, czy mniejsza w niedalekiej odległości o skrętów czy skrzyżowań.

- Wyniki pomiarów krótkookresowych dla pory dnia wykazały przekroczenia w 5 spośród 7 punktów pomiarowych położonych w:

- Wiźnie: ul. Czarnieckiego 128;

- Sztabinie (wszystkie punkty pomiarowe): ul. Augustowska 36, ul. Augustowska 82, ul. Augustowska 5, ul. Brzostowskiego 1.

Nie stwierdzono przekroczeń wyłącznie w Wiźnie, na 2 stanowiskach pomiarowych zlokalizowanych przy ul. Czarnieckiego 101 oraz Placu Kpt. W. Raginisa 12.

- Wyniki pomiarów krótkookresowych dla pory nocy wykazały, że przekroczenie norm dopuszczalnych ma miejsce wyłącznie w Sztabinie, w tych samych lokalizacjach co w porze dnia, a uciążliwość akustyczna jest dwukrotnie wyższa:

- Sztabin (wszystkie punkty pomiarowe): ul. Augustowska 36, ul. Augustowska 82, ul. Augustowska 5, ul. Brzostowskiego 1.

Nie stwierdzono przekroczeń norm dopuszczalnych hałasu w punktach pomiarowych zlokalizowanych w Wiźnie.

Jak to wskazano w „Ocenie stanu akustycznego środowiska na terenie województwa podlaskiego w roku 2020” poza realizacją badań monitoringowych w ramach PPMŚ, Regionalny Wydział Monitoringu Środowiska w Białymstoku gromadzi (w bazie E-hałas) rezultaty pomiarów inspekcyjnych Wojewódzkiego Inspektoratu Ochrony Środowiska w Białymstoku oraz sprawozdania z pomiarów hałasu przekazywanych przez zarządców dróg zgodnie z Rozporządzeniem Ministra Środowiska z dnia 16 czerwca 2011 (Dz.U. 2011 nr 140 poz. 824). W roku 2020 na terenie województwa podlaskiego zbadano blisko 76 km dróg pozamiejskich oraz około 2,3 km dróg miejskich. Ogółem poddano pomiarom 21 odcinków dróg, z których 4 emitują ponadnormatywny hałas komunikacyjny.

Spośród badanych odcinków, ponadnormatywne wartości rzędu kilku decybeli odnotowano w centralnych częściach miast Kolno oraz Grajewo, wzdłuż krótkich odcinków dróg krajowych. W przypadku pomiarów hałasu, poza terenami zabudowanymi, przekroczenie norm

dopuszczalnych zarejestrowano w dwóch punktach pomiarowych, które obrazują sytuację akustyczną wzdłuż:

- 2 kilometrowego odcinka drogi krajowej nr 65 (157+700) w gminie Dobrzyniewo Duże,
- 1,6 kilometrowego odcinka drogi krajowej nr 8 na trasie Mężenin – Jeżewo - punkt pomiarowy Jeżewo Nowe 25.

W „Stan Środowiska w Województwie Podlaskim. Raport 2020” odwołano się do badań hałasu przeprowadzonych w okresie 2017-2018, czyli nie są nowsze niż te przedstawione we wspomnianej Ocenie. Wojewódzki Inspektorat Ochrony Środowiska w Białymstoku przeprowadził długookresowe pomiary hałasu drogowego w 6 miejscowościach położonych przy głównych ciągach komunikacyjnych. Z przeprowadzonych pomiarów wynika, że w przypadku wskaźnika L_{DWN} w 1 punkcie pomiarowym nie stwierdzono występowania przekroczeń poziomów dopuszczalnych hałasu, w pozostałych 5 przekroczenia wystąpiły. Największy udział procentowy stanowiły przekroczenia norm do 5 dB (83%), nie odnotowano przekroczenia w zakresie 5-10 dB oraz większym. W przypadku wskaźnika L_N w 2 punktach normy hałasu nie zostały przekroczone, co stanowiło 1/3 wszystkich punktów pomiarowych. Zarówno przekroczenia do 5 dB, jak i te w zakresie 5-10 dB stanowiły po 33%. Powyżej 10 dB przekroczeń nie odnotowano.

Biorąc pod uwagę powyższe informacje, dotychczasowe pomiary oraz opierając się na obserwacjach terenowych należy stwierdzić, że hałas komunikacyjny nadal stanowi problem na terenie Gminy Nowogród.

3.7. DZIEDZICTWO KULTUROWE, ZABYTKI I DOBRA MATERIALNE

Na terenie Gminy Nowogród znajdują się zabytki wpisane do Wojewódzkiej ewidencji zabytków nieruchomych.

Tabela 13. Wykaz obiektów zabytkowych, stan na 28 lutego 2022 roku

miejsowość	adres	zabytek	włączony	wpisany do rejestru	nr rej	I dz
Nowogród		historyczny układ przestrzenny	x	x	480 z dn. 28.07.1992 r.	KL.WKZ-5340-11/92
Nowogród		kościół parafialny	x			
Nowogród		plebania	x			
Nowogród		mur ogrodzeniowy z brama oraz cztery nagrobki o charakterze	x	x	370 z dn. 20.04.1988 r.	KL.WKZ-5340-4/88

miejsowość	adres	zabytek	włączony	wpisany do rejestru	nr rej	l dz
		zabytkowym na cmentarzu rzymskokatolickim				
Nowogród		cmentarz rzymskokatolicki	x			
Nowogród		cmentarz żydowski	x			
Nowogród	ul. Miastkowska	cmentarz wojenny z 1920 r.	x	x	259 z dn. 03.03.1987 r.	KL.WKZ-5340-20/87
Nowogród		cmentarz wojenny z I wojny św.	x			
Nowogród		teren skansenu muzeum kurpiowskiego w Nowogrodzie	x	x	536 z dn. 21.08.1995 r.	KL-WKZ-5340-1/95
Nowogród	ul. Poległych nr 14a	młyn motorowy elektryczny	x			
Nowogród	70 m na zachód od mostu na Narwi	średni schron bojowy z kopułą pancerną ckm I linii obrony odcinka "Nowogród"	x			
Nowogród	ok. 300 m na wschód od zabudowy miasta	średni schron bojowy z kopułą pancerną ckm II linii obrony odcinka "Nowogród"	x			
Nowogród	ok. 1 km na wschód od zabudowy miasta	średni schron bojowy z kopułą pancerną obserwacyjno-bojową II linii obrony odcinka "Nowogród"	x			
Nowogród	Nowogród 70 m na zachód od mostu na Narwi	Średni schron bojowy I linii obrony odcinka "Nowogród"	x			
Nowogród	Nowogród 70 m na zachód od mostu na Narwi	ciężki schron bojowy I linii obrony odcinka "Nowogród" (w grobli)	x			
Nowogród	ok. 1 km na wschód od zabudowy miasta	ciężki schron bojowy z kopułą pancerną ckm i kopułą pancerną obserwacyjno-bojową II linii obrony odcinka "Nowogród"	x			
Nowogród	Nowogród 70 m na zachód od mostu na Narwi	ciężki schron bojowy I linii obrony odcinka "Nowogród" (u lepaka)	x			

miejsowość	adres	zabytek	włączony	wpisany do rejestru	nr rej	I dz
Nowogród	ok. 700 m na wschód od zabudowy miasta	schron pozorobojowy z kopułą pancerną II linii obrony odcinka "Nowogród"	x			
Nowogród	Nowogród Ok. 1 km na wschód od zabudowy miasta	ciężki schron bojowy I linii obrony odcinka "Nowogród" (Dziudźkowy dół)	x			
Serwatki		cmentarz wojenny z I wojny św.	x	x	527 z dn. 06.12.1994 r.	KL-WKZ-5340-12/94
Sławiec		cmentarz wojenny z II wojny światowej	x	x	451 z dn. 30.12.1991 r.	KL.WKZ-5340-37/91

Źródło: <http://wosoz.pbip.pl>

W Rejestrze A - Wykazu zabytków nieruchomych województwa podlaskiego (zgodnie ze stanem na 11.06.2021 r.) zostały wpisane następujące nieruchomości z terenu Gminy Nowogród:

- miasto Nowogród: układ urbanistyczny ze skarpą i doliną Narwi, nr rej.: A-480 z 28.07.1992; teren skansenu Muzeum Kurpiowskiego, 1909-1926, po 1945, nr rej.: 14/A z 23.11.1963 oraz A-536 z 21.08.1995; cmentarz wojenny z 1920, nr rej.: 259 z 3.03.1987; ogrodzenie cmentarza rzym.-kat. z bramą i 4 nagrobki o znaczeniu historycznym, 1850, nr rej.: 370 z 20.04.1988.
- miejscowość Serwatki: cmentarz wojenny z I wojny światowej, nr rej.: A-527 z 6.12.1994;
- miejscowość Sławiec: cmentarz - mogiła ludności cywilnej z II wojny światowej, nr rej.: A-451 z 30.12.1991.

W Wykazie zabytków archeologicznych wpisanych do rejestru rejestr C – zabytki archeologiczne znajduje się (stan na dzień 18.03.2019 r.):

- Jankowo Skarbowo, cmentarzysko z okresu wpływów rzymskich Nr rej. 379A (łomż.), dec. KL.WKZ-5340-27/88 z dn. 16.12.1988 r.;
- Mątwnica, cmentarzysko zw. „Mogiłki” Nr rej. 99-1/A (biał.), A-170 (łomż.), dec. 670-1/19/69 z dn. 12.11.1969 r.;
- Nowogród, Plac Ziemowita, zw. „Końskim Rynkiem” (relikt d. rozplanowania miasta: warstwy osadnicze ze środkowej epoki kamienia i okresu wczesno- średniowiecznego) Nr rej. 14/A (biał.), A-146 (łomż.), dec. KL.III 1/7/63 z dn. 23.11.1963 r.

3.8. RÓŻNORODNOŚĆ BIOLOGICZNA, OBSZARY NATURA 2000

Na terenie Gminy Nowogród występują następujące formy ochrony przyrody:

- Obszar chronionego krajobrazu „Równina Kurpiowska i Dolina Dolnej Narwi”.
- Dolina Dolnej Narwi (Natura 2000);
- Dolina Pisy (Natura 2000);
- Ostoja Narwiańska (Natura 2000);
- Użytki ekologiczne;
- Pomniki przyrody;

Zgodnie z Rejestrem użytków ekologicznych na terenie województwa podlaskiego (stan na 21.01.2021 r.) na terenie gminy znajdują się następujące użytki ekologiczne:

- 2 ekosystemy bagienne, obręb geodezyjny Jankowo,
- ekosystem bagieny, obręb geodezyjny Szablak,
- 2 ekosystemy bagienne, obręb geodezyjny Serwatki,
- 2 ekosystemy bagienne, obręb geodezyjny Morgowniki.

Zgodnie z Rejestrem pomników przyrody na terenie województwa podlaskiego (stan na 18.08.2021 r.) na terenie gminy znajdują się 3 pomniki przyrody (2 w Nowogrodzie, 1 w miejscowości Morgowniki).

Obszar Chronionego Krajobrazu Równiny Kurpiowskiej i Doliny Dolnej Narwi

Ochrona Obszaru realizowana w ramach racjonalnej gospodarki rolnej i leśnej, polegająca na zachowaniu różnorodności biologicznej siedlisk przyrodniczych występujących w dolinach meandrujących rzek Narwi i Pisy, z licznymi starorzeczami oraz na terenie kompleksu leśnego Puszczy Kurpiowskiej o łącznej pow. 48 793,88 ha.

Data utworzenia: 01.01.1982 r. Utworzony na podstawie: Uchwały Nr X/46/82 Wojewódzkiej Rady Narodowej w Łomży z dnia 27 kwietnia 1982 r. w sprawie wyznaczenia obszarów chronionego krajobrazu na terenie województwa łomżyńskiego (Dz. Urz. WRN w Łomży z 1982 r. Nr 2, poz. 18). Inne akty prawne związane z funkcjonowaniem obszaru:

- Rozporządzenie Nr 14/98 Wojewody Łomżyńskiego z dnia 19 maja 1998 r. w sprawie wyznaczenia obszarów chronionego krajobrazu na terenie województwa łomżyńskiego (Dz. Urz. Woj. Łomżyńskiego z 1998 r. Nr 6, poz. 56),
- Rozporządzenie Nr 17/04 Wojewody Podlaskiego z dnia 16 września 2004 r. zmieniające rozporządzenie w sprawie wyznaczenia Obszarów Chronionego Krajobrazu na terenie województwa łomżyńskiego (Dz. Urz. Woj. Podlaskiego z dnia 20 września 2004 r. Nr 142, poz. 1900),

- Rozporządzenie Nr 11/05 Wojewody Podlaskiego z dnia 25 lutego 2005 r. w sprawie Obszaru Chronionego Krajobrazu Równiny Kurpiowskiej i Doliny Dolnej Narwi (Dz. Urz. Woj. Podlaskiego z dnia 8 marca 2005 r. Nr 54, poz. 724),

- Uchwała nr VI/44/19 Sejmiku Województwa Podlaskiego z dnia 18 lutego 2019 r. w sprawie Obszaru Chronionego Krajobrazu „Równina Kurpiowska i Dolina Dolnej Narwi” (Dz. Urz. Województwa Podlaskiego z 2019 r. poz. 1224).

Powierzchnia obszaru: 48,793.8800 ha. Obszar Chronionego Krajobrazu „Równina Kurpiowska i Dolina Dolnej Narwi” położony jest w województwie podlaskim, w powiecie kolneńskim na terenie gmin: Kolno (6 636,68 ha), Mały Płock (1 817,52 ha), Turośl (12 337,46 ha), w powiecie łomżyńskim na terenie gmin: Łomża (1 314,70 ha), Miastkowo (2 343,02 ha), Nowogród (4 215,56 ha), Piątnica (1 107,29 ha), Zbójna (18 509,11 ha) oraz miasta Łomża (512,54 ha).

Na tym obszarze nie obowiązuje ochrona na podstawie prawa międzynarodowego.

Zgodnie z Uchwałą Nr VI/44/19 Sejmiku Województwa Podlaskiego z dnia 18 lutego 2019 r. w sprawie Obszaru Chronionego Krajobrazu „Równina Kurpiowska i Dolina Dolnej Narwi” czynna ochrona ekosystemów Obszaru polega na zachowaniu różnorodności biologicznej doliny Narwi i Pisy z licznymi meandrami i starorzeczami oraz znacznej części Puszczy Kurpiowskiej, wyróżniających się wysokimi walorami przyrodniczymi, krajobrazowymi, kulturowymi i wypoczynkowymi.

Na Obszarze zakazuje się:

- 1) zabijania dziko występujących zwierząt, niszczenia ich nor, legowisk, innych schronień i miejsc rozrodu oraz tarlisk, złożonej ikry, z wyjątkiem amatorskiego połowu ryb oraz wykonywania czynności związanych z racjonalną gospodarką rolną, leśną, rybacką i łowiecką;
- 2) likwidowania i niszczenia zadrzewień śródpolnych, przydrożnych i nadwodnych, jeżeli nie wynikają one z potrzeby ochrony przeciwpowodziowej i zapewnienia bezpieczeństwa ruchu drogowego lub wodnego lub budowy, odbudowy, utrzymania, remontów lub naprawy urządzeń wodnych;
- 3) wydobywania do celów gospodarczych skał, w tym torfu, oraz skamieniałości, w tym kopalnych szczątków roślin i zwierząt, a także minerałów i bursztynu;
- 4) wykonywania prac ziemnych trwale zniekształcających rzeźbę terenu, z wyjątkiem prac związanych z zabezpieczeniem przeciwsztormowym, przeciwpowodziowym lub przeciwosuwiskowym lub utrzymaniem, budową, odbudową, naprawą lub remontem urządzeń wodnych;
- 5) dokonywania zmian stosunków wodnych, jeżeli służą innym celom niż ochrona przyrody lub zrównoważone wykorzystanie użytków rolnych i leśnych oraz racjonalna gospodarka wodna lub rybacka;
- 6) likwidowania naturalnych zbiorników wodnych, starorzeczy i obszarów wodno-błotnych.

Zakaz, o którym mowa w pkt 2 nie dotyczy:

1) tworzących zadrzewienia śródpolne:

a) krzewów rosnących w skupisku, o powierzchni do 25 m²,

b) drzew, których obwód pnia na wysokości 5 cm nie przekracza:

- 80 cm – w przypadku topoli, wierzb, klonu jesionolistnego oraz klonu srebrzystego,

- 65 cm – w przypadku kasztanowca zwyczajnego, robinii akacjowej oraz platanu klonolistnego,

- 50 cm – w przypadku pozostałych gatunków drzew,

– których usunięcie jest konieczne w celu przywrócenia użytkowania gruntów rolnych;

2) drzew i krzewów, które obumarły lub nie rokują szansy na przeżycie (w tym złomów i wywrotów).

Zakazy, o których mowa w pkt 3 i pkt 4 nie dotyczą części obszaru, na których położone są złoża skał:

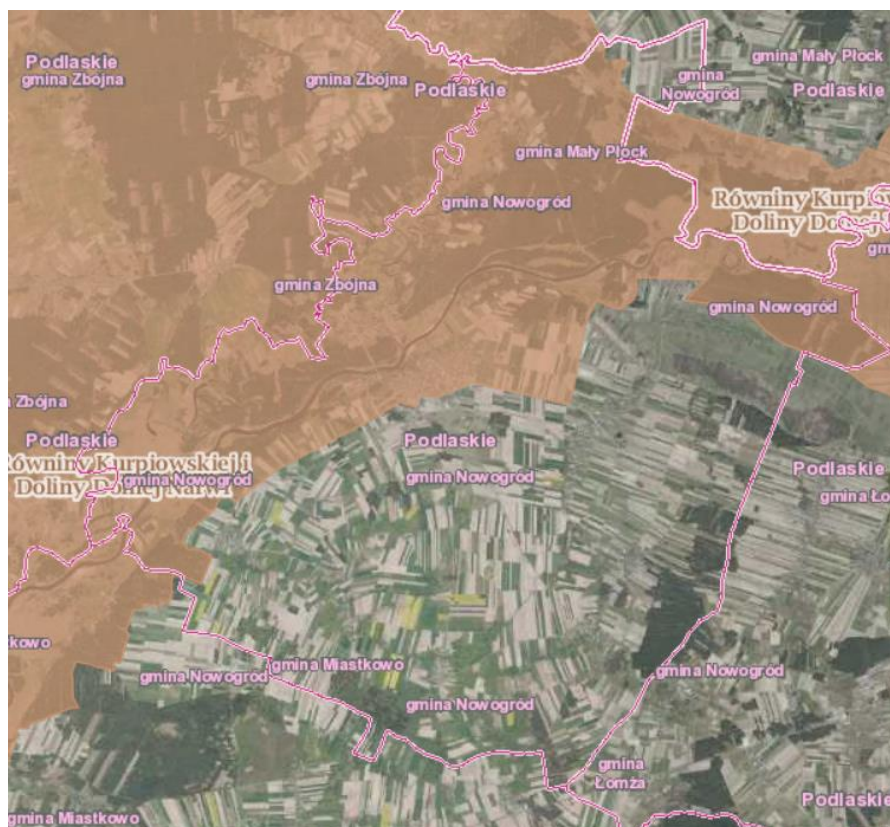
1) udokumentowane do dnia 31 grudnia 2004 r., których dokumentacje zostały zatwierdzone przez właściwy organ administracji geologicznej;

2) udokumentowane na podstawie koncesji na poszukiwanie i rozpoznawanie, udzielonych do dnia 31 grudnia 2004 r.;

3) udokumentowane na podstawie informacji geologicznych zawartych w dokumentacjach sporządzonych i zatwierdzonych przez właściwy organ administracji geologicznej do dnia 31 grudnia 2004 r.;

4) wykorzystywanych do celów leczniczych w rozumieniu ustawy z dnia 28 lipca 2005 r. o lecznictwie uzdrowiskowym, uzdrowiskach i obszarach ochrony uzdrowiskowej oraz o gminach uzdrowiskowych (t.j. Dz.U. 2021 poz. 1301).

Rysunek 13. Położenie Obszaru Chronionego Krajobrazu Równiny Kurpiowskiej i Doliny Dolnej Narwi na terenie Gminy Nowogród



Źródło: geoserwis.gdos.gov.pl

Obszary NATURA 2000

- Dolina Pisy (PLH200023, rodzaj: dyrektywa siedliskowa).

Data wyznaczenia: 01.03.2011 r. Akt związany z wyznaczeniem obszaru: Decyzja Komisji z dnia 10 stycznia 2011 r. w sprawie przyjęcia na mocy dyrektywy Rady 92/43/EWG czwartego zaktualizowanego wykazu terenów mających znaczenie dla Wspólnoty składających się na kontynentalny region biogeograficzny (notyfikowana jako dokument nr C(2010) 9669)(2011/64/UE) (Dziennik Urzędowy Unii Europejskiej L 33 str. 146).

Powierzchnia: 3,223.2100 ha. Nie obowiązuje ochrona na podstawie prawa międzynarodowego. Nie ustanowiono planu zadań ochrony ani planu ochrony.

Dolina Pisy cechuje się dużą różnorodnością siedlisk Natura 2000 (na obszarze ostoi występuje 11 typów, zajmujących blisko 50% powierzchni). Najwyższy walor przyrodniczy mają siedliska wodne i wodno-ładowe, które dzięki naturalnemu charakterowi koryta rzeki przetrwały w rolniczym krajobrazie doliny Pisy do dzisiaj. Siedliska te reprezentowane są głównie przez starorzecza i drobne zbiorniki wodne (3150-2), "nizinne i podgórskie rzeki ze zbiorowiskami włosieniczników" (3260) - w sieci obszarów chroniących "rzeki włosienicznikowe" dolina Pisy odgrywa ważną rolę dla zachowania zasobów tego siedliska

w północno-wschodniej Polsce, zalewane muliste brzegi rzek (3270) a także ziołorośla nadrzeczne (6430). Pisa należy do rzek o silnie meandrującym korycie, którego cechą charakterystyczną jest obecność licznych (57) starorzeczy (3150-2). Większość z nich utraciła jednak kontakt z rzeką, znacznie się wypłycała i zarosła roślinnością wodną (Lemnetea, Nymphaeion) i szuwarową (Phragmition). Tylko nieliczne ze starorzeczy cechuje swobodny przepływ, co świadczy o utrzymaniu łączności z głównym korytem rzeki. Można wówczas zaobserwować otwarte lustro wody a przy brzegach zbiornika zbiorowiska pleustonowe rzęs. W takich miejscach chętnie przebywa różanka *Rhodeus sericeus amarus* (1134) (= 5339, *Rhodeus amarus*). W wodach Pisy występuje sześć gatunków ryb wymienionych w Załączniku do Dyrektywy Siedliskowej - minóg strumieniowy *Lampetra planeri* (1096) i minóg ukraiński *Eudontomyzon mariae* (1098), boleń *Aspius aspius* (1130), różanka *Rhodeus sericeus* (1134), piskorz *Misgurnus fossilis* (1145) i koza *Cobitis taenia* (1149). Żyją tu również rzadkie i chronione gatunki ryb, takie jak - strzebla potokowa *Phoxinus phoxinus*, kleń *Squalius cephalus*, lipień *Thymallus thymallus* i ślíz pospolity *Barbatula barbatula*. Szczególnie cenna jest ichtiofauna rzeki Skrody (lewobrzeżnego dopływu Pisy), do której należą: minóg strumieniowy i minóg ukraiński, koza, lipień, pstrąg potokowy i strzebla potokowa. Wody Pisy to również siedliska ośmiu gatunków płazów, w tym kumaka nizinnego *Bombina bombina* (1188). W dolinie liczną populację tworzy bóbr *Castor fiber* (1337). Wśród siedlisk lądowych ostoi na szczególną uwagę zasługują, wykształcone w typowy sposób i doskonale zachowane, zmiennowilgotne łąki trzęślicowe (6410) i znacznie rzadziej spotykane w dolinie Pisy łąki selernicowe (6440). Dolina Pisy, obok Ostoi Biebrzańskiej, pełni najważniejszą, kluczową rolę dla zachowania siedliska 6410 w północno-wschodniej Polsce. łąki selernicowe (6440), choć zajmują zaledwie 1% powierzchni ostoi, to należą do najcenniejszych zbiorowisk doliny Pisy. Dolina Pisy, obok projektowanej Ostoi Narwiańskiej, pełni najważniejszą, kluczową rolę dla zachowania tego siedliska w północno-wschodniej Polsce. Największe powierzchnie w obszarze zajmują kompleksy łąk świeżych i wilgotnych, tworzących mozaikę. Wykształconym w typowy sposób i często spotykanym typem siedliska są w granicach ostoi niżowe murawy bliśniczkowe (6230-4). Najbogatsze florystycznie płaty tych zbiorowisk występują w dolinie Pisy między Samulami i Pupkami, wśród fitocenoz łąk trzęślicowych. W pozostałych częściach doliny, szczególnie na północy spotykane są niewielkie płaty zbiorowisk znacznie uboższe florystycznie. W granicach ostoi stwierdzono występowanie dwóch stanowisk sasanki otwartej *Pulsatilla patens* (1477) rosnącej w borach sosnowych na skraju lasów Puszczy Piskiej i Puszczy Kurpiowskiej. Ponadto dolina Pisy jest miejscem występowania dziewięciu gatunków roślin uwzględnionych w Czerwonej Liście Roślin i Grzybów Polski (Mirek i in. 2006) i/lub w Polskiej Czerwonej Księdze Roślin (Kaśmierczakowa Zarzycki 2001) oraz 15 gatunków objętych ochroną ścisłą w Polsce lub zagrożonych wyginaniem w województwie podlaskim. Ponadto w ostoi stwierdzono występowanie dwóch

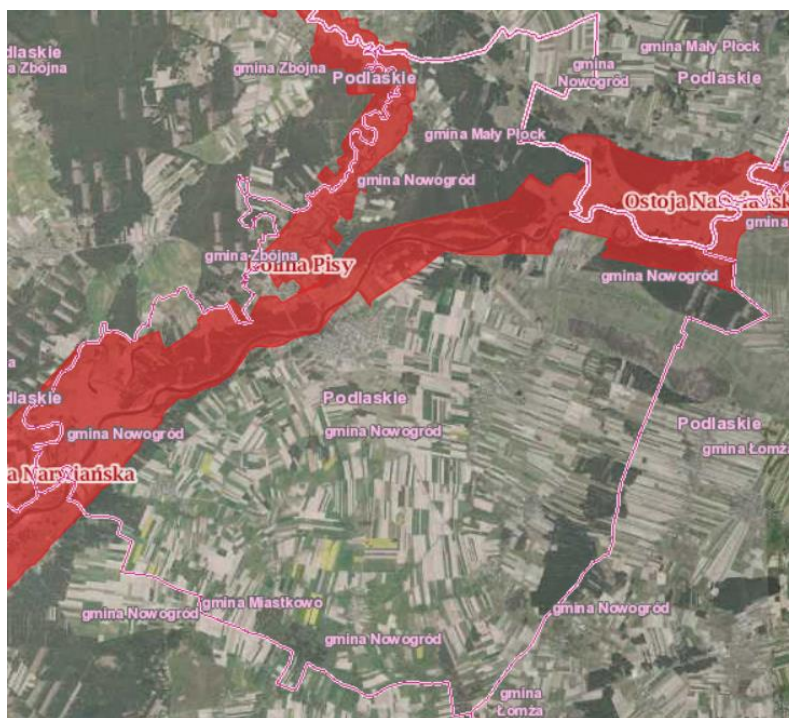
gatunków nietoperzy: gacka brunatnego *Plecotus auritus* i mroczka późnego *Eptesicus serotinus*.

- Ostoja Narwiańska (PLH200024, rodzaj: dyrektywa siedliskowa).

Data wyznaczenia: 05.02.2008 r. Utworzony na podstawie: Decyzji Komisji z dnia 13 listopada 2007 r. przyjmująca, na mocy dyrektywy Rady 92/43/EWG, pierwszy zaktualizowany wykaz terenów mających znaczenie dla Wspólnoty, składających się na kontynentalny region biogeograficzny (notyfikowana jako dokument C(2007)5043)(2008/25/WE) (Dziennik Urzędowy Unii Europejskiej L 12 str.383).

Powierzchnia: 18,604.9600 ha. Nie obowiązuje ochrona na podstawie prawa międzynarodowego.

Rysunek 14. Położenie obszarów NATURA 2000 – obszary siedliskowe



Źródło: geoserwis.gdos.gov.pl

Dolina Narwi na odcinku pomiędzy ujściem Szkwy i ujściem Supraśli należy do nielicznych w kraju dolin cechujących się mało zmienionym systemem rzeczny z licznymi meandrami i starorzeczami. Rezultatem zachowania naturalnego reżimu rzecznoego są coroczne zalewy obejmujące znaczne partie doliny. Dynamika zalewów rzecznych odgrywa wielką rolę w kształtowaniu i utrzymaniu różnorodności siedlisk hydrogenicznych (lotycznych i lenicznych) oraz semihydrogenicznych, reprezentujących różne stadia rozwojowe i sukcesyjne, zależne od natężenia czynników naturalnych oraz antropogenicznych.

Znaczenie doliny Narwi jako ostoi Natura 2000 wynika z dużego zróżnicowania przyrodniczego, w tym obecności wielu typów siedlisk, reprezentowanych w niektórych przypadkach przez kilka podtypów. Wiele z nich występuje w postaci reprezentatywnych, doskonale zachowanych i wielkopowierzchniowych płątów, które są już rzadko spotykane i często niedostatecznie chronione w obrębie innych obszarów sieci Natura 2000 w Polsce północno-wschodniej. Należy do nich zaliczyć w pierwszej kolejności starorzecza, jałowczyska oraz murawy napiaskowe i kserotermiczne, a także różne typy łąk oraz dąbrowy świetliste. Dolina Narwi pełni również istotną funkcję korytarza ekologicznego i refugium gatunków związanych z ekosystemami nieleśnymi w rolniczym krajobrazie Niziny Północnopodlaskiej i Północnomazowieckiej. W ostoi odnotowano obecność 18 typów siedlisk z Załącznika I Dyrektywy Rady 92/43/EWG. Na agradowanych płaskich odcinkach koryta występują muliste zalewane brzegi rzek z ciborą brunatną *Cyperus fuscus*, uczepem trójlistkowym *Bidens tripartita* oraz rzepichą błotną *Rorippa palustris*. Licznie występują starorzecza we wszystkich stadiach rozwoju: od połączonych jeszcze z nurtem rzeki do wypłyconych i okresowo wysychających. Są one bardzo zróżnicowane pod względem trofizmu, powierzchni (od zbiorników dużych o powierzchni >3 ha, do niewielkich akwenów o powierzchni kilkudziesięciu metrów kwadratowych) i głębokości. Wody i mokradła doliny Narwi są siedliskiem trzynastu gatunków płazów, w tym kumaka nizinnego *Bombina bombina* i traszki grzebieniastej *Triturus cristatus*. Stwierdzono tu występowanie żółwia błotnego *Emys orbicularis* oraz pięciu gatunków ryb wymienionych w Załączniku do Dyrektywy Siedliskowej - m.in. minoga ukraińskiego *Eudontomyzon maria*, bolenia *Aspius aspius*, piskorza *Misgurnus fossilis* i różanki 5339, *Rhodeus amarus*. Dużą i stabilną populację tworzy bóbr *Castor fiber*, dość częsta jest także wydra *Lutra lutra*. Największy udział powierzchniowy w ostoi mają bogate florystycznie ekstensywnie użytkowane łąki świeże i wilgotne z występującymi lokalnie płątami łąk selernicowych zajmujących silniej uwodnione obniżenia terenu. Dolina Narwi pełni kluczową rolę jako ostoja ciepłolubnych, śródładowych muraw napiaskowych (6120) i muraw kserotermicznych (6210-3) w północno-wschodniej Polsce. Zbiorowiska te jednak ze względu na suboptymalne warunki klimatyczne występują tu w postaci zubożałej. Murawy mają wyraźnie antropogeniczny charakter, a czynnikiem powodującym ich powstanie i stabilizację jest ekstensywny wypas, który jest dominującym sposobem użytkowania terenu w dolinie. Dzięki wypasowi zbiorowiska murawowe mają, w odróżnieniu od wielu innych regionów Polski, stabilny charakter, a ich perspektywy ochrony są bardzo dobre. Szczególnie bogate florystycznie płąty muraw występują na zboczach doliny na odcinku przelomowym pomiędzy Pniewem i Łomżą oraz w dolinie poniżej Nowogrodu. W ich składzie gatunkowym występują m.in. *Dianthus carthusianorum*, *Filipendula vulgaris*, *Seseli annuum*, *Phleum phleoides*, *Anemone sylvestris*. Wyżej położone i suchsze, wypasane fragmenty tarasu zalewowego i nadzalewowego zajmują jałowczyska (5130) z wrzosem, macierzanką piaskową,

rozchodnikiem ostrym i kocanką piaskową. Ich najrozleglejsze płaty znajdują się przy ujściu Nereśli pod Tykocinem. Duże powierzchnie zarośli jałowcowych spotyka się również w okolicach Czartorii pod Nowogrodem, aczkolwiek występują tam w mozaice z ciepłolubnymi murawami napiaskowymi i szczytlichowymi na wydmach. Niewielkie powierzchnie doliny zajmują zbiorowiska leśne: łągi i grądy; część z nich jest silnie zdegradowana na skutek wypasu i pozyskiwania drewna. Na wyżej położonych fragmentach tarasu nadzalewowego i na stokach doliny miejscami występują świetliste dąbrowy oraz płaty grądów. Zbiorowiska leśne, zwłaszcza dąbrowy są niejednokrotnie w znacznym stopniu przekształcone, co przejawia się w rozdrobnieniu płatów i ich zubożeniu florystycznym. Tym niemniej należą one do najlepiej zachowanych zbiorowisk tego typu północno-wschodniej części kraju. Na okrajkach dąbrów, m.in. na południowych obrzeżach kompleksu leśnego chronionego w rezerwacie Rycerski Kierz (na zachód od Łomży) występuje leniec bezpodkwiatkowy *Thesium ebracteatum* - gatunek z Załącznika II Dyrektywy Rady 92/43/EWG. Dolina Narwi pełni rolę ostoi różnorodności florystycznej o znaczeniu co najmniej krajowym. Występuje tu 14 gatunków z PCKL i/lub PCKR, m.in. uważane do niedawna za wymarłe storczyk cuchnący *Orchis coriophora* i pszeniec grzebieniasty *Melampyrum cristatum*, a także czarcikęsik Kluka *Succisella inflexa*, goryczuszka błotna *Gentianella uliginosa*, podejrzon rutolistny *Botrychium multifidum*, kosaciec syberyjski *Iris sibirica*, pięciornik skalny *Potentilla rupestris*.

Ustanowiono plan zadań ochrony na podstawie: Zarządzenia nr 25/2013 Regionalnego Dyrektora Ochrony Środowiska w Białymstoku z dnia 9 grudnia 2013 r. w sprawie ustanowienia planu zadań ochronnych dla obszaru Natura 2000 Ostoja Narwiańska PLH200024 (Dziennik Urzędowy Województwa Podlaskiego z 2013 r. poz. 4473). Cele zadań ochronnych wskazane w dokumencie zaprezentowano w tabeli poniżej.

Tabela 14. Cele działań ochronnych dla obszaru NATURA 2000 Ostoja Narwiańska

Lp.	Przedmiot ochrony	Cel działań ochronnych
1.	2330 Wydmy śródlądowe z murawami napiaskowymi	Uzupełnienie stanu wiedzy o przedmiocie ochrony celem oceny stanu ochrony wszystkich płatów siedliska i zaplanowania działań ochronnych. Zachowanie właściwej struktury i formy geomorfologicznej siedliska.
2.	3150 Starorzecza i naturalne eutroficzne zbiorniki wodne ze zbiorowiskami z <i>Nympheion</i> , <i>Potamion</i>	Zachowanie właściwych stosunków wodnych w ciekach i ich zlewniach.
3.	3270 Zalewane muliste brzegi rzek	Zachowanie powierzchni siedliska i utrzymanie w nie pogorszonym stanie.
4.	5130 Zarośla jałowca pospolitego na wrzosowiskach lub murawach nawapiennych	Uzupełnienie stanu wiedzy o przedmiocie ochrony celem oceny stanu ochrony wszystkich płatów siedliska i zaplanowania działań ochronnych. Zachowanie wymaganej formy fitosocjologicznej siedliska.

Lp.	Przedmiot ochrony	Cel działań ochronnych
5.	6120 Ciepłolubne, śródlądowe murawy napiaskowe <i>Koelerion glaucae</i>	Uzupełnienie stanu wiedzy o przedmiocie ochrony celem oceny stanu ochrony wszystkich płatów siedliska i zaplanowania działań ochronnych. Zachowanie powierzchni siedliska i utrzymanie w niepogorszonym stanie.
6.	6210 Murawy kserotermiczne <i>Festuco-Brometea</i>	Uzupełnienie stanu wiedzy o przedmiocie ochrony celem oceny stanu ochrony wszystkich płatów siedliska i zaplanowania działań ochronnych. Zachowanie powierzchni siedliska i utrzymanie w niepogorszonym stanie.
7.	6230 Górskie i niżowe murawy bliźniczkowe <i>Nardion</i> – płaty bogate florystycznie	Uzupełnienie stanu wiedzy o przedmiocie ochrony celem oceny stanu ochrony wszystkich płatów siedliska i zaplanowania działań ochronnych. Zachowanie powierzchni siedliska i utrzymanie w niepogorszonym stanie.
8.	6410 Zmiennowilgotne łąki trzęślicowe <i>Molinion</i>	Uzupełnienie stanu wiedzy o przedmiocie ochrony celem oceny stanu ochrony wszystkich płatów siedliska i zaplanowania działań ochronnych. Zachowanie powierzchni siedliska i utrzymanie w niepogorszonym stanie.
9.	6440 Łąki selernicowe <i>Cnidion dubii</i>	Uzupełnienie stanu wiedzy o przedmiocie ochrony celem oceny stanu ochrony wszystkich płatów siedliska i zaplanowania działań ochronnych. Zachowanie powierzchni siedliska i utrzymanie w niepogorszonym stanie.
10.	6510 Niżowe i górskie świeże łąki użytkowane ekstensywnie <i>Arrhenatherion elatioris</i>	Uzupełnienie stanu wiedzy o przedmiocie ochrony celem oceny stanu ochrony wszystkich płatów siedliska i zaplanowania działań ochronnych. Zachowanie powierzchni siedliska i utrzymanie w niepogorszonym stanie.
11.	9170 Grąd środkowoeuropejski i subkontynentalny <i>Galio-Carpinetum, Tilio-Carpinetum</i>	Doprowadzenie siedlisk zniekształconych do stanu właściwego. Uzupełnienie stanu wiedzy o przedmiocie ochrony celem oceny stanu ochrony płatów siedliska na terenie gruntów prywatnych i zaplanowania działań ochronnych.
12.	91B0 Łęgi wierzbowe, topolowe, olszowe i jesionowe <i>Salicetum albo-fragilis, Populetum albae, Alnenion glutinoso-incanae</i> , olsy źródłiskowe	Utrzymanie właściwych stosunków wód powierzchniowych i podziemnych. Uzupełnienie stanu wiedzy o przedmiocie ochrony celem oceny stanu ochrony płatów siedliska na terenie gruntów prywatnych i zaplanowania działań ochronnych.
13.	91F0 Łęgowe lasy dębowo-wiązowo-jesionowe <i>Ficario-Ulmetum</i>	Uzupełnienie stanu wiedzy o przedmiocie ochrony celem oceny stanu ochrony wszystkich płatów siedliska i zaplanowania działań ochronnych.
14.	91I0 Ciepłolubne dąbrowy <i>Quercetalia pubescenti-petraeae</i>	Uzupełnienie stanu wiedzy o przedmiocie ochrony celem oceny stanu ochrony wszystkich płatów siedliska i zaplanowania działań ochronnych.
15.	1437 Leniec bezpodkwiatkowy <i>Thesium ebracteatum</i>	Uzupełnienie stanu wiedzy o przedmiocie ochrony celem oceny stanu ochrony wszystkich stanowisk gatunku i zaplanowania działań ochronnych. Utrzymanie gatunku na terenie obszaru Natura 2000.
16.	1477 Sasanka otwarta <i>Pulsatilla patens</i>	Uzupełnienie stanu wiedzy o przedmiocie ochrony celem oceny stanu ochrony wszystkich stanowisk gatunku i zaplanowania działań ochronnych. Utrzymanie gatunku na terenie obszaru Natura 2000.

Lp.	Przedmiot ochrony	Cel działań ochronnych
17.	1939 Rzepik szczeniasty <i>Agrimonia pilosa</i>	Uzupełnienie stanu wiedzy o przedmiocie ochrony celem oceny stanu ochrony wszystkich stanowisk gatunku i zaplanowania działań ochronnych.
18.	1318 Nocek łydkowłosy <i>Myotis dasycneme</i>	Uzupełnienie stanu wiedzy o przedmiocie ochrony celem oceny stanu ochrony wszystkich stanowisk gatunku i zaplanowania działań ochronnych. Utrzymanie obecnego stanu populacji.
19.	1324 Nocek duży <i>Myotis myotis</i>	Uzupełnienie stanu wiedzy o przedmiocie ochrony celem oceny stanu ochrony wszystkich stanowisk gatunku i zaplanowania działań ochronnych. Utrzymanie obecnego stanu populacji.
20.	1337 Bóbr <i>Castor fiber</i>	Podniesienie świadomości ekologicznej mieszkańców.
21.	1166 Traszka grzebieniasta <i>Triturus cristatus</i>	Uzupełnienie stanu wiedzy o przedmiocie ochrony celem oceny stanu ochrony wszystkich stanowisk gatunku i zaplanowania działań ochronnych. Ochrona miejsc rozrodu.
22.	1188 Kumak nizinny <i>Bombina bombina</i>	Uzupełnienie stanu wiedzy o przedmiocie ochrony celem oceny stanu ochrony wszystkich stanowisk gatunku i zaplanowania działań ochronnych. Ochrona miejsc rozrodu.
23.	1032 Skójką gruboskorupowa <i>Unio crassus</i>	Utrzymanie gatunku na terenie obszaru Natura 2000.
24.	4038 Czerwończyk fioletek <i>Lycaena helle</i>	Utrzymanie gatunku na terenie obszaru Natura 2000.

Źródło: Zarządzenie RDOŚ w Białymstoku z dnia 09.12.2013 r.

Zgodnie z Obwieszczeniem Regionalnego Dyrektora Ochrony Środowiska w Białymstoku z dnia 17 stycznia 2022 r. (znak WPN.6323.215.2021.MC) sporządzono tymczasowe cele ochrony dla siedlisk przyrodniczych oraz gatunków i ich siedlisk będących przedmiotami ochrony w obszarze Natura 2000 Ostoja Narwiańska PLH200024 poza granicami Łomżyńskiego Parku Krajobrazowego Doliny Narwi.

Tabela 15. tymczasowe cele ochrony dla obszaru natura 2000 Ostoja Narwiańska PLH200024 poza granicami parku krajobrazowego Doliny Narwi

Gatunek/Siedlisko Przyrodnicze	Cel ochrony
2330 Wydmy Śródlądowe z murawami napiaskowymi	Powierzchnia - Utrzymanie siedliska w obszarze na powierzchni co najmniej 30 ha, z uwzględnieniem naturalnych procesów Gatunki charakterystyczne - Stwierdzono występowanie co najmniej 4 gatunków charakterystycznych: szcztolicha siwa <i>Corynephorus canescens</i> , czerwice trwałe <i>Scleranthus perennis</i> , chroszcz nagołodygowy <i>Teesdalea nudicauls</i> , płonnik włosisty <i>Polytrichum piliferum</i> , chrobotki <i>Cladonia</i> spp., płucnica <i>Cetraria</i> sp. Utrzymanie oceny wskaźnika FV na powierzchni co najmniej 90% siedliska w obszarze.

Gatunek/Siedlisko Przyrodnicze	Cel ochrony
	<p>Ekspansja krzewów i podrostu drzew - Stwierdzono pokrycie drzew i krzewów poniżej 40% powierzchni.</p> <p>Utrzymanie oceny wskaźnika FV na powierzchni co najmniej 85% siedlisk w obszarze.</p> <p>Występowanie procesów eolicznych - Stwierdzono obecność aktywnych procesów eolicznych.</p> <p>Utrzymanie oceny wskaźnika FV na powierzchni co najmniej 50% siedlisk w obszarze.</p> <p>Ocena ogólna - Utrzymanie siedliska w obszarze na powierzchni co najmniej 70% w stanie ochrony FV.</p>
<p>3150 Starorzecza i naturalne eutroficzne zbiorniki wodne ze zbiorowiskami z Nympheion Potamion</p>	<p>Powierzchnia - Utrzymanie siedliska w obszarze na powierzchni co najmniej 300 ha, z uwzględnieniem naturalnych procesów.</p> <p>Specyficzna struktura i funkcje - Utrzymanie oceny wskaźnika U1 dla parametru specyficzna struktura i funkcje na co najmniej 70% powierzchni siedliska w obszarze.</p> <p>Ogólny cel ochrony - Utrzymanie siedliska w obszarze na powierzchni co najmniej 70% w stanie ochrony U1.</p>
<p>3270 Zalewowe muliste brzegi rzek (charakter uzależniony od stanu wody)</p>	<p>Powierzchnia - Utrzymanie siedliska w obszarze na powierzchni co najmniej 10 ha.</p> <p>Gatunki charakterystyczne - Na stanowiskach odnotowano występowanie więcej niż 4 gatunków charakterystycznych dla siedliska: komosa czerwona <i>Chenopodium rubrum</i>, uczepek zwisły <i>Bidens cernua</i>, uczepek trójlistkowy <i>Bidens tripartita</i>, rdest szczawiolistny <i>Polygonum lapatifolium</i>, jaskier jadowity <i>Ranunculus sceleratus</i>, sit dwudzielny <i>Juncus bufonius</i>, szarota błotna <i>Gnaphalium uliginosum</i>, rdest szczawiolistny <i>Polygonum lapatifolium</i>, cibora brunatna <i>Cyperus fuscus</i>, rzepicha błotna <i>Rorippa palustris</i>.</p> <p>Utrzymanie oceny wskaźnika FV na powierzchni co najmniej 75% siedliska w obszarze.</p> <p>Gatunki dominujące - Na stanowiskach odnotowano wyłącznie gatunki ekspansywne lub ekologicznie obce dla siedliska m.in. mietlica rozłogowa <i>Agrostis stolonifera</i>, mozga trzcinowata <i>Phalaris arundinacea</i>, uczepek trójlistkowy <i>Bidens tripartita</i>.</p> <p>Utrzymanie oceny wskaźnika U1 na powierzchni co najmniej 20% siedliska w obszarze.</p> <p>Udział dobrze zachowanych płatów siedlisk - Płaty dobrze zachowane zajmują mniej niż 50% powierzchni zajętej przez siedlisko na stanowisku.</p> <p>Utrzymanie oceny wskaźnika U1 na powierzchni co najmniej 20% siedliska w obszarze.</p> <p>Ogólny cel ochrony - Utrzymanie siedliska w obszarze na powierzchni co najmniej 20% w stanie U1.</p>

Gatunek/Siedlisko Przyrodnicze	Cel ochrony
<p>5130 Zarośla jałowca na murawach kserotermicznych i wrzosowiskac</p>	<p>Powierzchnia - Utrzymanie siedliska w obszarze na powierzchni co najmniej 200 ha.</p> <p>Gatunki krzewów - Na siedlisku stwierdzono występowanie pełnego zestawu gatunków typowych: jałowiec pospolity <i>Juniperus communis</i>, szakłak pospolity <i>Rhamnus cathartica</i>, róża <i>Rosa spp.</i>, dereń świdwa <i>Cornus sanguinea</i>.</p> <p>Utrzymanie oceny wskaźnika FV na powierzchni co najmniej 90% siedliska w obszarze.</p> <p>Gatunki charakterystyczne murawy/wrzosowiska - Na siedlisku stwierdzono występowanie gatunków: turzyca wczesna <i>Carex praecox</i>, przytulia północna <i>Galium boreale</i>, oraz lokalnie typowe dla siedliska: igrzyca przyziemna <i>Danthonia decumbens</i>, wiązówka bulwkowa <i>Filipendula vulgaris</i>, przetacznik kłosowy <i>Veronica spicata</i>, turzyca wiosenna <i>Carex caryophylla</i>, goździk kartuzek <i>Dianthus carthusianorum</i></p> <p>Utrzymanie oceny wskaźnika U1 na powierzchni co najmniej 60% siedliska w obszarze.</p> <p>Udział gatunków drzewiastych (powyżej 1,5-2 m wysokość) - Pokrycie ogólne przez drzewa na poszczególnych powierzchniach siedliska waha się od 3% do 15%. Stwierdzono występowanie m.in. brzozy brodawkowatej <i>Betula pendula</i>, sosny zwyczajnej <i>Pinus sylvestris</i>, dębu szypułkowego <i>Quercus robur</i>.</p> <p>Utrzymanie oceny wskaźnika U1 na powierzchni co najmniej 65% siedliska w obszarze.</p> <p>Ogólny cel ochrony - Utrzymanie siedliska w obszarze na powierzchni 60% w stanie U1.</p>
<p>6120 Ciepłolubne, śródładowe murawy napiaskowe <i>Koelerion glaucae</i></p>	<p>Powierzchnia - Utrzymanie siedliska w obszarze na powierzchni co najmniej 130 ha, z uwzględnieniem naturalnych procesów.</p> <p>Gatunki charakterystyczne - Stwierdzono występowanie co najmniej 5 gatunków roślin naczyniowych: szczotlicha siwa <i>Corynephorus canescens</i>, macierzanka piaskowa <i>Thymus serpyllum</i>, zawciąg nadmorski <i>Armeria maritima</i>, rozchodnik sześciorzędowy <i>Sedum sexangulare</i>, kocanki piaskowe <i>Helichrysum arenarium</i>, koniczyna polna <i>Trifolium arvense</i>, rozchodnika ostry <i>Sedum acre</i>, jasioniec piaskowy <i>Jasione montana</i>, goździk kartuzek <i>Dianthus carthusianorum</i>.</p> <p>Utrzymanie oceny wskaźnika FV na powierzchni co najmniej 95% siedliska w obszarze.</p> <p>Ekspansja krzewów i podrostu drzew - Stwierdzono brak lub niewielkie pokrycie drzew i krzewów poniżej 10 % powierzchni.</p> <p>Utrzymanie oceny wskaźnika FV na powierzchni co najmniej 75% siedliska w obszarze.</p> <p>Rodzime gatunki ekspansywne roślin zielnych - Stwierdzono obecność 1 lub 2 gatunków występujących w rozproszeniu m.in: kostrzewa czerwona <i>Festuca rubra</i>, trzcinnik</p>

Gatunek/Siedlisko Przyrodnicze	Cel ochrony
	<p>piaskowy <i>Calamagrostis epigeios</i>. Utrzymanie oceny wskaźnika U1 na powierzchni co najmniej 60% siedliska w obszarze. Gatunki obce inwazyjne - Gatunki inwazyjne występują pojedynczo i nie zajmują więcej niż 5% powierzchni (do 2 gatunków). Stwierdzono występowanie: konyza kanadyjska <i>Coryza canadensis</i>. Utrzymanie oceny wskaźnika U1 na powierzchni co najmniej 75% siedliska w obszarze. Struktura przestrzenna płatów siedlisk - Płaty muraw ze związku <i>Koelerion glaucae</i> tworzą większościową mozaikę ze zbiorowiskami łąkowymi ze związku <i>Arrhenatherion elatioris</i>. Utrzymanie oceny wskaźnika U1 na powierzchni co najmniej 50% siedliska w obszarze. Ogólny cel ochrony - Utrzymanie siedliska w obszarze na powierzchni co najmniej 50% w stanie U1.</p>
<p>6210 Murawy kserotermiczne (Festuco-Brometea)</p>	<p>Powierzchnia - Utrzymanie siedliska w obszarze na powierzchni co najmniej 300 ha, z uwzględnieniem naturalnych procesów. Gatunki charakterystyczne - Stwierdzono występowanie co najmniej 5 gatunków roślin naczyniowych m.in. turzyca wiosenna <i>Carex caryophylla</i>, rzepik pospolity <i>Agrimonia eupatoria</i>, czosnek zielonawy <i>Allium oleraceum</i>, Bylica polna <i>Artemisia campestris</i>, chaber nadreński <i>Centaurea rhenana</i>, przytulia biała <i>Galium album</i>, czyścica drobnokwiatowa <i>Acinos arvensis</i>, rumian żółty <i>Anthemis tinctoria</i> Utrzymanie oceny wskaźnika FV na powierzchni co najmniej 75% siedliska w obszarze. Rodzime gatunki ekspansywne roślin zielnych - Stwierdzono obecność 1-2 gatunków w rozproszeniu m.in: stokłosa bezostna <i>Bromus inermis</i>, trzcinnik piaskowy <i>Calamagrostis epigeios</i>. Utrzymanie oceny wskaźnika U1 na powierzchni co najmniej 40% siedliska w obszarze. Ekspansja krzewów i podrostu drzew - Niewielkie pokrycie drzew i krzewów poniżej 10 % powierzchni. Utrzymanie oceny wskaźnika FV na powierzchni co najmniej 70% siedliska w obszarze. Ogólny cel ochrony - Utrzymanie oceny wskaźnika U1 na powierzchni co najmniej 60% siedliska w obszarze.</p>
<p>6230 Bogate florystycznie górskie i niżowe murawy bliźniczkowe (Nardion – płaty bogate florystycznie)</p>	<p>Powierzchnia - Utrzymanie siedliska w obszarze na powierzchni co najmniej 50 ha, z uwzględnieniem naturalnych procesów. Gatunki charakterystyczne - Stwierdzono występowanie powyżej 6 gatunków charakterystycznych i wyróżniających m.in.: bliźniczka psia trawka <i>Nardus stricta</i>, jastrzębiec kosmaczek <i>Hieracium pilosella</i>, igrzyca przyziemna <i>Danthonia decumbens</i>, kosmatka polna <i>Luzula campestris</i>, fiołek psi <i>Viola canina</i>, krzyżownica zwyczajna <i>Polygala vulgaris</i>, kosmatka licznokwiatowa <i>Luzula</i></p>

Gatunek/Siedlisko Przyrodnicze	Cel ochrony
	<p>multiflora. Utrzymanie oceny wskaźnika FV na powierzchni co najmniej 75% siedliska w obszarze.</p> <p>Rodzime gatunki ekspansywne roślin zielnych - Pokrycie gatunkami ekspansywnymi poniżej 20%. Stwierdzono występowanie m. in.: kostrzewa czerwona <i>Festuca rubra</i> 10%, mietlica pospolita <i>Agrostis capillaris</i> 3%, śmiełek darniowy <i>Deschampsia caespitosa</i> 2%. Utrzymanie oceny wskaźnika FV na powierzchni co najmniej 60% siedliska w obszarze.</p> <p>Ekspansja krzewów i podrostu drzew - Łączne pokrycie: ok. 25%. Stwierdzono występowanie: kruszyna pospolita <i>Frangula alnus</i> 1%, grusza pospolita <i>Pyrus communis</i> 1%, topola osika <i>Populus tremula</i> 3%, sosna zwyczajna <i>Pinus sylvestris</i> 15% Dąb szypułkowy <i>Quercus robur</i> 5%, brzoza brodawkowata <i>Betula pendula</i> 5%, szakłak pospolity <i>Rhamnus catharticus</i> <1%, głóg jednoszyjkowy <i>Crataegus monogyna</i> 1%. Utrzymanie oceny wskaźnika U1 na powierzchni co najmniej 50% siedliska w obszarze.</p> <p>Struktura przestrzenna płatów siedliska - Stan pośredni na wielu płatach siedliska.</p> <p>Utrzymanie oceny wskaźnika U1 na powierzchni co najmniej 60% siedliska w obszarze.</p> <p>Ogólny cel ochrony - Utrzymanie oceny wskaźnika U1 na powierzchni co najmniej 60% siedliska w obszarze.</p>
<p>6410 Zmiennowilgotne łąki trzęślicowe (Molinion)</p>	<p>Powierzchnia - Utrzymanie siedliska w obszarze na powierzchni co najmniej 18 ha, z uwzględnieniem naturalnych procesów.</p> <p>Gatunki typowe - Stwierdzono średnioliczne gatunki charakterystyczne (3-5) i obecne gatunki wyróżniające dla związku Molinion: przytulia północna <i>Galium boreale</i>, bukwnica zwyczajna <i>Betonica officinalis</i>, trzęślica modra <i>Molinia caerulea</i>, goryczka wąskolistna <i>Gentiana pneumonanthe</i>, wierzba rokita <i>Salix rosmarinifolia</i>, biedrzynek mniejszy <i>Pimpinella saxifraga</i></p> <p>Utrzymanie oceny wskaźnika U1 na powierzchni co najmniej 60% siedliska w obszarze.</p> <p>Gatunki dominujące - Utrzymanie oceny wskaźnika U1 na powierzchni co najmniej 60% siedliska w obszarze.</p> <p>Ekspansja krzewów i podrostu drzew - Brak gatunków wyraźnie dominujących, fitocenozę budują gatunki łąkowe i okrajkowe.</p> <p>Utrzymanie oceny wskaźnika FV na powierzchni co najmniej 60% siedliska w obszarze.</p> <p>Ogólny cel ochrony - Utrzymanie oceny wskaźnika U1 na powierzchni co najmniej 60% powierzchni siedliska w obszarze.</p>
<p>6430 Ziołorośla górskie (<i>Adenostylion alliariae</i>) I ziołorośla nadrzeczne (<i>Convolvuletalia sepium</i>)</p>	<p>Powierzchnia - Utrzymanie siedliska w obszarze na powierzchni co najmniej 15 ha, z uwzględnieniem naturalnych procesów.</p> <p>Gatunki charakterystyczne - Stwierdzono występowanie 3 gatunków charakterystycznych:</p>

Gatunek/Siedlisko Przyrodnicze	Cel ochrony
	<p>Kielisznik zaroślowy <i>Calystegia sepium</i>, kanianka pospolita <i>Cuscuta europaea</i>, oset kędzierzawy <i>Carduus crispus</i>. Utrzymanie oceny wskaźnika U1 na powierzchni co najmniej 80% siedliska w obszarze. Ogólny cel ochrony - Utrzymanie oceny wskaźnika U1 na powierzchni co najmniej 80% siedliska w obszarze.</p>
<p>6440 Łąki selernicowe (<i>Cnidion dubii</i>)</p>	<p>Powierzchnia - Utrzymanie siedliska w obszarze na powierzchni co najmniej 440 ha, z uwzględnieniem naturalnych procesów. Gatunki charakterystyczne - Stan pośredni. Stwierdzono występowanie takich gatunków jak: fiołek mokradłowy <i>Viola stagnina</i>, turzyca wczesna <i>Carex praecox</i>, wiechlina wąskolistna <i>Poa pratensis ssp. angustifolia</i>, selernica żyłkowana <i>Cnidium dubium</i>, groszek błotny <i>Lathyrus palustris</i>. Utrzymanie oceny wskaźnika U1 na powierzchni co najmniej 60% siedliska w obszarze. Obce gatunki inwazyjne - Stwierdzono nieliczne gatunki inwazyjne takie jak: szczaw omszony <i>Rumex confertus</i>. Utrzymanie oceny wskaźnika U1 na powierzchni co najmniej 50% siedliska w obszarze. Gatunki ekspansywne roślin Zielnych - Stan pośredni. Stwierdzono występowanie m.in. wyczyniec łąkowy <i>Alopecurus pratensis</i>, kłósówka wełnista <i>Holcus lanatus</i>. Utrzymanie oceny wskaźnika U1 na powierzchni co najmniej 70% siedliska w obszarze. Ekspansja krzewów i podrostu drzew - Brak albo pojedyncze występowanie w runi. Utrzymanie oceny wskaźnika FV na powierzchni co najmniej 70% siedliska w obszarze. Ogólny cel ochrony - Utrzymanie oceny wskaźnika U1 na powierzchni co najmniej 60% siedliska w obszarze.</p>
<p>6510 Niżowe i górskie świeże łąki użytkowane ekstensywnie (<i>Arrhenatherion elatioris</i>)</p>	<p>Powierzchnia - Utrzymanie siedliska w obszarze na powierzchni co najmniej 770 ha. Gatunki charakterystyczne - Stwierdzono występowanie kombinacji gatunków z udziałem więcej niż 4 gatunków charakterystycznych: przytulia pospolita <i>Galium mollugo</i>, wiechlina łąkowa <i>Poa pratensis</i>, kostrzewa czerwona <i>Festuca rubra</i>, dzwonek rozpierzchły <i>Campanula patula</i>, szczaw rozpierzchły <i>Rumex thyrsiflorus</i>, rajgras wyniosły <i>Arrhenatherum elatius</i>. Utrzymanie oceny wskaźnika FV na powierzchni co najmniej 90% siedliska w obszarze. Gatunki ekspansywne roślin zielnych - Brak gatunków silnie ekspansywnych i łączne pokrycie gatunków ekspansywnych wynosi <20%. Utrzymanie oceny wskaźnika FV na powierzchni co najmniej 75% siedliska w obszarze. Ekspansja krzewów i podrostów drzew - Łączne pokrycie na transekcje <1% opisywane jako</p>

Gatunek/Siedlisko Przyrodnicze	Cel ochrony
	<p>sumaryczne pokrycie krzewów i drzew na transekcje.</p> <p>Utrzymanie oceny wskaźnika FV na powierzchni co najmniej 90% siedliska w obszarze.</p> <p>Ogólny cel ochrony - Utrzymanie oceny wskaźnika FV na powierzchni co najmniej 70% siedliska w obszarze.</p>
<p>9170 Grąd Subkontynentalny (Tilio-Carpinetum)</p>	<p>Powierzchnia - Zachowanie siedliska w obszarze na powierzchni co najmniej 100 ha.</p> <p>Charakterystyczna kombinacja florystyczna - Kombinacja florystyczna runa jest najczęściej typowa dla grądów, choć gatunki charakterystyczne występują w niskiej liczbie.</p> <p>Utrzymanie oceny wskaźnika U1 na powierzchni co najmniej 70% siedliska w obszarze.</p> <p>Martwe drewno - Drzewostan przed fazą naturalnego rozpadu. Poprawa oceny wskaźnika do U1 na powierzchni co najmniej 30% siedliska w obszarze.</p> <p>Wiek drzewostanu - Utrzymanie oceny wskaźnika U1 na powierzchni co najmniej 30% siedliska w obszarze.</p> <p>Ogólny cel ochrony - Utrzymanie oceny wskaźnika U1 na powierzchni co najmniej 30% siedliska w obszarze.</p>
<p>91E0 Łęgi wierzbowe, topolowe, olszowe i jesionowe (Salicetum albo-fragilis, Populetum albae, Alnenion glutinoso-incanae, olsy Źródłiskowe)</p>	<p>Powierzchnia - Zachowanie siedliska w obszarze na powierzchni co najmniej 66 ha.</p> <p>Gatunki charakterystyczne - Kombinacja florystyczna zubożona lecz oparta na gatunkach typowych dla łągi. Łęgi z drzewostanem złożonym z olszy czarnej <i>Alnus glutinosa</i>, ze znacznym udziałem klonu jesionolistnego <i>Acer negundo</i> i wierzby białej <i>Salix alba</i>.</p> <p>Utrzymanie oceny wskaźnika U1 na powierzchni co najmniej 60% siedliska w obszarze.</p> <p>Gatunki dominujące - W warstwach dominują gatunki właściwe dla siedliska choć ich skład jest zubożony.</p> <p>Utrzymanie oceny wskaźnika U1 na powierzchni co najmniej 60% siedliska w obszarze.</p> <p>Inwazyjne gatunki obce w podszyciu i runie - Utrzymanie oceny wskaźnika FV na powierzchni co najmniej 80% siedliska w obszarze.</p> <p>Martwe drewno (łączne zasoby) - Dążenie do poprawy oceny wskaźnika do poziomu U1 (co najmniej 3% zasobności drzewostanu) na powierzchni co najmniej 30% siedliska w obszarze.</p> <p>Reżim wodny - Zachowana dynamika zalewów.</p> <p>Utrzymanie oceny wskaźnika FV na powierzchni co najmniej 70% siedliska w obszarze.</p> <p>Ogólny cel ochrony - Utrzymanie w stanie ochrony U1 na co najmniej 70% powierzchni siedliska w obszarze.</p>
<p>91F0 Łęgowe lasy dębowo-wiązowojesionowe Ficario - Ulmetum</p>	<p>Powierzchnia - Utrzymanie siedliska w obszarze na powierzchni co najmniej 16 ha.</p> <p>Charakterystyczna kombinacja florystyczna</p>

Gatunek/Siedlisko Przyrodnicze	Cel ochrony
	<p>runa - Typowa, właściwa dla siedliska przyrodniczego. Zawilec gajowy Anemone nemorosa, czworolist pospolity Paris quadrifolia, kuklik pospolity Geum urbanum, podagrycznik pospolity Aegopodium podagraria, bluszcz kurdybanek Glechoma hederacea, trędownik bulwiasty Scrophularia nodosa, pokrzywa zwyczajna Urtica dioica, śledziennica skrętolistna Chrysosplenium alternifolium. Utrzymanie oceny wskaźnika FV na powierzchni co najmniej 80% siedliska w obszarze. Gatunki dominujące w poszczególnych warstwach fitocenozy - We wszystkich warstwach dominują gatunki typowe dla siedliska. Przy czym są zubożone są relacje ilościowe. *warstwa A - Dąb szypułkowy Quercus robur, lipa drobnolistna Tilia cordata, wiąz szypułkowy Ulmus laevis, jesion wyniosły Fraxinus excelsior; *warstwa B - dereń świdwa Cornus sanguinea, jesion wyniosły Fraxinus excelsior, lipa drobnolistna Tilia cordata, leszczyna pospolita Coryllus avellana, wiąz szypułkowy Ulmus laevis; *warstwa C - bluszcz kurdybanek Glechoma hederacea, śledziennica skrętolistna Chrysosplenium alternifolium, konwalia majowa Convallaria majalis. Utrzymanie oceny wskaźnika U1 na powierzchni co najmniej 80% siedliska w obszarze. Gatunki obce geograficznie w drzewostanie - Nie stwierdzono gatunków obcych we wszystkich płatach siedliska. Utrzymanie oceny wskaźnika FV na całej powierzchni siedliska w obszarze. Martwe drewno leżące lub stojące >3 m długości >50 cm grubości - Dążenie do poprawy wskaźnika do poziomu U1 (co najmniej 3 szt./ha) na powierzchni co najmniej 30% siedliska w obszarze. Stosunki wodnowilgotnościowe - Utrzymanie oceny wskaźnika U1 na powierzchni co najmniej 80% siedliska w obszarze. Ogólny cel ochrony - Utrzymanie w stanie U1 na co najmniej 50 % powierzchni siedliska w obszarze.</p>
<p>9110 Ciepłolubne dąbrowy (Quercetalia pubescenti-petraeae)</p>	<p>Powierzchnia - Utrzymanie siedliska w obszarze na powierzchni co najmniej 16 ha. Gatunki charakterystyczne - Kombinacja florystyczna zgodna z siedliskiem. Stwierdzono m.in: Dąb szypułkowy 70%, dzwonek brzoskwiolistny 3%, trzcinnik leśny 10%, miodunka wąskolistna 1%, gorysz siny 1%, pięciornik biały 5%, kłosownica pierzasta 10% Gatunki ciepłolubne: pajęcznica gałęzista 5% ciemiężyk białokwiatowy 5%, przetacznik kłosowy 1%</p>

Gatunek/Siedlisko Przyrodnicze	Cel ochrony
	<p>Gatunki łąk trzęślicowych: Bukwica pospolita <1%</p> <p>Utrzymanie oceny wskaźnika FV na powierzchni co najmniej 80% siedliska w obszarze. Obce gatunki inwazyjne - Odnotowano obecność pojedynczych osobników kolczurki klapowanej <i>Echinocystis lobata</i> (poniżej 5% transektu).</p> <p>Utrzymanie oceny wskaźnika FV na powierzchni co najmniej 80% siedliska w obszarze. Gatunki ciepłolubne - Stwierdzono występowanie powyżej 20% gatunków ciepłolubnych: pięciornik biały <1%, ciemiężyk białokwiatowy 5%, pierwiosnek lekarski 5%, konwalia majowa <1%, biedrzynek mniejszy <1%, przytulia właściwa 1%, wiązówka bulwkowa 5%, pszeniec grzebieniasty <1%, tymotka Boehmera <1%, koniczyna dwukłosa <1%, goździk kartuzek <1%, dzwonek skupiony <1%, przetacznik kłosowy <1%, poziomka twarda 2%, rzepik pospolity 1%, wyka płotowa <1%, przytulia biała 2%, zawilec wielkokwiatowy <1%, bodziszek czerwony <1%.</p> <p>Utrzymanie oceny wskaźnika FV na powierzchni co najmniej 80% siedliska w obszarze. Zwarcie podszytu - Znikome zwarcie podszytu do 20%.</p> <p>Utrzymanie oceny wskaźnika FV na powierzchni co najmniej 60% siedliska w obszarze. Zwarcie koron drzew - Zwarcie koron drzew poniżej 70%.</p> <p>Utrzymanie oceny wskaźnika FV na powierzchni co najmniej 60% siedliska w obszarze. Ogólny cel ochrony - Utrzymanie w stanie FV na co najmniej 60% powierzchni siedliska w obszarze.</p>
<p>1939 rzepik szczeciniasty <i>Agrimonia pilosa</i> (planowane złożenie wniosku o zmianę SDF skutkujące usunięciem gatunku z SDF)</p>	<p>Populacja i siedlisko - Wyniki inwentaryzacji nie potwierdziły obecności gatunku w obszarze</p>
<p>1130 boleń <i>Aspius aspius</i></p>	<p>Populacja i siedlisko - Wyniki monitoringu nie potwierdziły obecności gatunku w obszarze.</p>
<p>1188 kumak nizinny <i>Bombina bombina</i> (populacja p, r)</p>	<p>Populacja - Utrzymanie min. 40 stanowisk kumaka nizinnego w obszarze. Siedlisko - Utrzymanie siedlisk gatunku w stanie FV na co najmniej 70% powierzchni w obszarze.</p>
<p>1337 bóbr europejski <i>Castor fiber</i> (populacja p, r)</p>	<p>Populacja - Utrzymanie populacji gatunku w stanie FV na co najmniej 30 stanowiskach w obszarze. Siedlisko - Utrzymanie siedlisk gatunku w stanie FV na powierzchni minimum 8000 ha.</p>
<p>1220 żółw błotny <i>Emys orbicularis</i></p>	<p>Populacja i siedlisko - Gatunek występuje jedynie na terenie Łomżyńskiego Parku Krajobrazowego Doliny Narwi.</p>

Gatunek/Siedlisko Przyrodnicze	Cel ochrony
2484 minóg ukraiński Eudontomyzon mariae	Populacja - Utrzymanie populacji gatunku w stanie ochrony FV. Szacowana wielkość populacji gatunku i jej zagęszczenia w obszarze wynosi powyżej 0,085 os/m ² . Siedlisko - Utrzymanie siedliska gatunku w obszarze w stanie ochrony FV.
1355 wydra Lutra lutra	Populacja - Utrzymanie populacji gatunku w obszarze. Szacowana wielkość populacji gatunku i jej zagęszczenia w obszarze w stosunku do populacji krajowej jest ≤2%. Utrzymanie siedlisk gatunku w obszarze w stanie U1 na powierzchni minimum 50 ha.
4038 czerwończyk fioletek Lycaena helle (planowane złożenie wniosku o zmianę SDF skutkujące usunięciem gatunku z SDF)	Populacja i siedlisko - Wyniki inwentaryzacji nie potwierdziły obecności gatunku w obszarze.
1145 piskorz Misgurnus Fossilis	Populacja - Utrzymanie populacji gatunku w stanie ochrony U1. Szacowana wielkość populacji gatunku i jej zagęszczenia w obszarze wynosi powyżej 0,005 os/m ² . Siedlisko - Utrzymanie siedlisk gatunku w obszarze w stanie FV na co najmniej 1 stanowisku.
1318 nocek łydkowłosy Myotis dasycneme	Populacja i siedlisko - Wyniki inwentaryzacji Bank Danych nie potwierdziły obecności gatunku w obszarze Ostoi Narwiańskiej. Gatunek występuje jedynie na terenie Łomżyńskiego Parku Krajobrazowego Doliny Narwi.
1324 nocek duży Myotis myotis (planowane złożenie wniosku o zmianę SDF skutkujące usunięciem gatunku z SDF)	Populacja i siedlisko - Wyniki inwentaryzacji nie potwierdziły obecności gatunku w obszarze.
1477 sasanka otwarta Pulsatilla patens	Populacja - Utrzymanie populacji gatunku w obszarze w ilości co najmniej 25 osobników. Siedlisko - Utrzymanie siedliska gatunku w obszarze w stanie U1 na co najmniej 2 stanowiskach.
5339 różanka Rhodeus amarus	Populacja - Utrzymanie populacji gatunku w stanie ochrony FV. Szacowana wielkość populacji gatunku i jej zagęszczenia w obszarze wynosi powyżej 0,023 os/m ² . Siedlisko - Utrzymanie siedlisk gatunku w obszarze w stanie U1 na co najmniej 1 stanowisku.
1437 leniec bezpodkwiatowy Thesium ebracteatum	Populacja - Utrzymanie populacji gatunku w obszarze w ilości co najmniej 15 osobników. Siedlisko - Utrzymanie siedliska gatunku w obszarze na co najmniej 1 stanowisku.
1166 traszka grzebieniasta Triturus cristatus (populacja p, r)	Populacja - Utrzymanie min. 20 stanowisk w obszarze. Siedlisko - Utrzymanie siedlisk gatunku w stanie FV na co najmniej 60% powierzchni w obszarze.
1032 skójka gruboskorupowa Unio crassus	Populacja - Utrzymanie min. 5 stanowisk w obszarze.

Gatunek/Siedlisko Przyrodnicze	Cel ochrony
	Siedlisko - Utrzymanie siedlisk gatunku w stanie FV na co najmniej 80% powierzchni w obszarze.

Źródło: Obwieszczeniem Regionalnego Dyrektora Ochrony Środowiska w Białymstoku z dnia 17 stycznia 2022 r.

- Dolina Dolnej Narwi (PLB140014, rodzaj: dyrektywa ptasia).

Data wyznaczenia: 13.10.2007 r. został ustanowiony na mocy rozporządzenia Ministra Środowiska z dnia 05.09.2007 r. zmieniającego rozporządzenie w sprawie obszarów specjalnej ochrony ptaków Natura 2000 (Dz. U. z 2007 r., nr 179, poz. 1275). Dla obszaru uchwalono plan zadań ochrony albo plan ochrony. Został on ustanowiony:

- Zarządzenie Regionalnego Dyrektora Ochrony Środowiska w Warszawie i Regionalnego Dyrektora Ochrony Środowiska w Białymstoku z dnia 23 kwietnia 2014 r. w sprawie ustanowienia planu zadań ochronnych dla obszaru Natura 2000 Dolina Dolnej Narwi PLB140014 (Dziennik Urzędowy Województwa Mazowieckiego z 2014 r. poz. 4462; Dziennik Urzędowy Województwa Podlaskiego z 2014 r. poz. 1763);
- Zarządzenie Regionalnego Dyrektora Ochrony Środowiska w Warszawie i Regionalnego Dyrektora Ochrony Środowiska w Białymstoku z dnia 10 lutego 2015 r. zmieniające zarządzenie w sprawie ustanowienia planu zadań ochronnych dla obszaru Natura 2000 Dolina Dolnej Narwi PLB140014 (Dziennik Urzędowy Województwa Mazowieckiego z 2015 r. poz. 1303; Dziennik Urzędowy Województwa Podlaskiego z 2015r. poz. 480);
- Zarządzenie Regionalnego Dyrektora Ochrony Środowiska w Warszawie i Regionalnego Dyrektora Ochrony Środowiska w Białymstoku z dnia 25 maja 2016 r. zmieniające zarządzenie w sprawie ustanowienia planu zadań ochronnych dla obszaru Natura 2000 Dolina Dolnej Narwi PLB140014 (Dziennik Urzędowy Województwa Mazowieckiego z 2016 r. Poz. 4966, Dziennik Urzędowy Województwa Podlaskiego z 2016 r. poz. 2300).

Tabela 16. Działania ochronne dotyczące ochrony czynnej siedlisk przyrodniczych, gatunków roślin i zwierząt oraz ich siedlisk oraz związane z utrzymaniem lub modyfikacją metod gospodarowania

Lp.	Przedmiot ochrony	Działania ochronne
1.	A055 Cyranka <i>Anas querquedula</i> A056 Płaskonos <i>Anas clypeata</i> A136 Sieweczka rzeczna <i>Charadrius dubius</i> A137 Sieweczka obrożna <i>Charadrius hiaticula</i> A154 Dubelt <i>Gallinago media</i> A156 Rycyk <i>Limosa</i>	Przywracanie siedlisk lęgowych ptaków siewkowych, kaczek oraz żerowisk dudka. Usuwanie drzew i krzewów, w szczególności gatunków pionierskich – sosny, osiki, brzozy i olchy oraz ich nalotów i podrostów. Wycince nie podlegają: jałowce wyższe niż 1 m, stare drzewa (powyżej 35 cm pierśnicy), wierzby ogławiane oraz wszelkie drzewa dziuplaste. Gałęzie i pnie powinny zostać wywiezione poza teren objęty lęgowiskami przedmiotów ochrony. Wycinka i wywózka od 1 września do końca lutego, czyli poza okresem lęgowym ptaków. Jałowców nie należy usuwać w miejscach wskazanych w planie zadań ochronnych dla specjalnego obszaru ochrony Ostoja

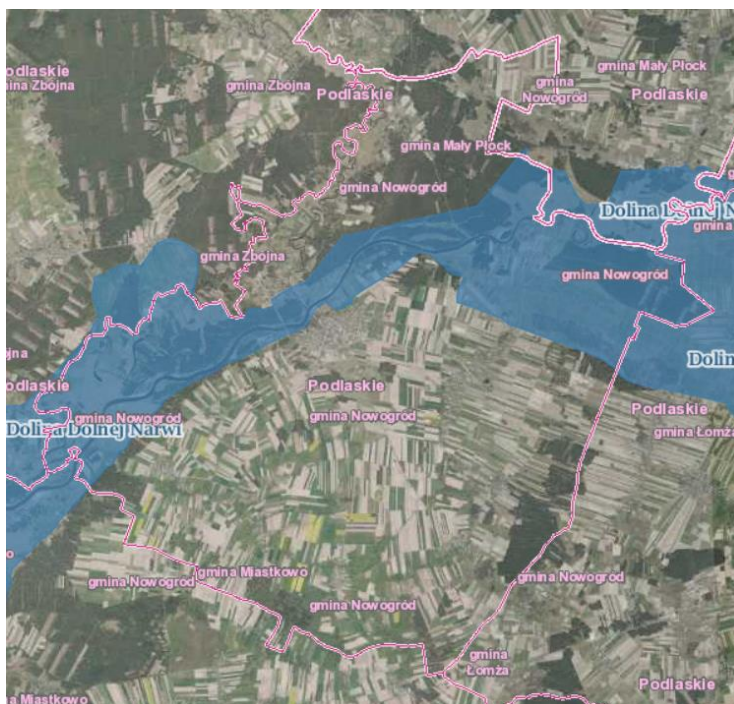
Lp.	Przedmiot ochrony	Działania ochronne
	limosa A162 Krwawodziób Tringa totanus A195 Rybitwa białoczelna Sternula albifrons A232 Dudek Upupa epops	Narwiańska PLH200024 jako płaty siedliska 5130 „Zarośla jałowca pospolitego w murawach nawapiennych lub na wrzosowiskach” oraz w miejscach występowania wrzosu.
2.	A055 Cyranka Anas querquedula A056 Płaskonos Anas clypeata A136 Sieweczka rzeczna Charadrius dubius A137 Sieweczka obrożna Charadrius hiaticula A154 Dubelt Gallinago media A156 Rycyk Limosa limosa A162 Krwawodziób Tringa totanus A193 Rybitwa rzeczna Sterna hirundo A195 Rybitwa białoczelna Sternula albifrons	Realizacja umów z dzierżawcami obwodów łowieckich na wykonanie redukcji drapieżników - odstrzał lisów, jenotów, nerek amerykańskich, szopów praczy oraz wron siwych (po uzyskaniu odpowiednich zezwoleń na odstępowanie od zakazów w stosunku do gatunku objętego ochroną). Poziom redukcji ustalany w zależności od potrzeb, nie więcej niż 80% drapieżników stwierdzonych w terenie. Termin: na obszarach kluczowych łęgówisk ptaków siewkowych i kaczek od początku sierpnia do połowy marca, na terenach sąsiednich (do 500 m od łęgówisk) – przez cały rok z wyjątkiem lisa (odstrzał od początku czerwca do końca marca). Zalecane stosowanie amunicji śrutowej innej niż ołowiana (jeżeli tylko nastąpi zwiększenie dostępności tego typu amunicji bezołowiowej).
3.	A036 Łabędź niemy Cygnus olor A043 Gęgawa Anser anser A051 Kakwa Anas strepera A052 Cyraneczka Anas crecca A055 Cyranka Anas querquedula A056 Płaskonos Anas clypeata A067 Gągoł Bucephala clangula A070 Nurogęs Mergus merganser A151 Batalion Philomachus pugnax (populacja migrująca)	Zmniejszenie ryzyka kolizji ptaków z liniami elektroenergetycznymi. Instalacja elementów odstraszających - wizualnych i akustycznych w odległościach umożliwiających skuteczne odstraszanie ptaków. Realizacja podczas prac związanych z remontem lub modernizacją linii, bądź wymianą przewodów odgromowych.
4.	A055 Cyranka Anas querquedula A056 Płaskonos Anas clypeata A151 Batalion Philomachus pugnax (populacja łęgowa) A151 Batalion Philomachus pugnax (populacja migrująca) A154 Dubelt Gallinago media A156 Rycyk Limosa limosa A162 Krwawodziób Tringa totanus	Działanie obligatoryjne: utrzymanie siedlisk ptaków siewkowych i kaczek poprzez ekstensywne użytkowanie kośne, kośno-pastwiskowe lub pastwiskowe. Działanie fakultatywne: użytkowanie kośne lub pastwiskowe zgodne z wymogami odpowiedniego pakietu rolnośrodowiskowo-klimatycznego w ramach obowiązującego Programu Rozwoju Obszarów Wiejskich, ukierunkowanego na ochronę ptaków siewkowych (wariant 4.8).
5.	A055 Cyranka Anas querquedula A056 Płaskonos Anas clypeata A151 Batalion Philomachus pugnax (populacja łęgowa) A151 Batalion Philomachus pugnax (populacja migrująca) A137 Sieweczka obrożna Charadrius hiaticula A154 Dubelt Gallinago media A156 Rycyk Limosa limosa A162 Krwawodziób Tringa totanus A195 Rybitwa białoczelna Sternula albifrons A232 Dudek Upupa epops	Działanie obligatoryjne: utrzymanie siedlisk ptaków siewkowych, kaczek oraz dudka poprzez ekstensywne użytkowanie kośne, kośno-pastwiskowe lub pastwiskowe. Działanie fakultatywne: użytkowanie pastwiskowe zgodne z wymogami odpowiedniego pakietu rolnośrodowiskowo-klimatycznego w ramach obowiązującego Programu Rozwoju Obszarów Wiejskich, ukierunkowanego na ochronę ptaków siewkowych (wariant 4.8), rozpoczęcie wypasu od 15 maja.
6.	A122 Derkacz Crex crex	Działanie obligatoryjne: utrzymanie siedlisk derkacza poprzez ekstensywne użytkowanie kośne, kośnopastwiskowe lub pastwiskowe. Działanie fakultatywne: użytkowanie kośne lub pastwiskowe

Lp.	Przedmiot ochrony	Działania ochronne
		zgodne z wymogami odpowiedniego pakietu rolno-środowiskowo-klimatycznego w ramach obowiązującego Programu Rozwoju Obszarów Wiejskich, ukierunkowanego na ochronę derkacza, rozpoczęcie koszenia od 1 sierpnia.
7.	A133 Kulon Burhinus oedicnemus A136 Sieweczka rzeczna Charadrius dubius A137 Sieweczka obrożna Charadrius hiaticula A154 Dubelt Gallinago media A156 Rycyk Limosa limosa A162 Krwawodziób Tringa totanus A193 Rybitwa rzeczna Sterna hirundo A195 Rybitwa białoczelną Sternula albifrons	Poprawa warunków siedliskowych przez ograniczenie płoszenia w sezonie lęgowym. Ograniczenie penetracji ludzkiej (za wyjątkiem miejscowych rolników, właścicieli i zarządców terenu oraz służb państwowych) w sezonie lęgowym tj. od 1 kwietnia do końca lipca, poprzez ustawienie przy drogach wjazdowych położonych na terenach prywatnych tablic informujących o zakazach wynikających z ochrony gatunkowej ptaków i związanych z tym ograniczeniach.

Źródło: Zarządzenie Regionalnego Dyrektora Ochrony Środowiska w Warszawie i Regionalnego Dyrektora Ochrony Środowiska w Białymstoku z dnia 25 maja 2016 r. zmieniające zarządzenie w sprawie ustanowienia planu zadań ochronnych dla obszaru Natura 2000 Dolina Dolnej Narwi PLB140014

Na obszarze występuje co najmniej 35 gatunków ptaków z Załącznika I Dyrektywy Ptasiej, 19 gatunków z Polskiej Czerwonej Księgi (PCK). Jest to bardzo ważna ostoja ptaków wodno-błotnych, szczególnie w okresie lęgowym. W okresie lęgowym obszar zasiedla co najmniej 1% populacji krajowej (C3, C6) następujących gatunków ptaków: batalion (PCK), błotniak łąkowy, dubelt (PCK), kraska (PCK), krwawodziób, kulik wielki (PCK), kulon (PCK), łabędź krzykliwy, rybitwa białoczelną (PCK), rybitwa czarna, rybitwa rzeczna, rycyk, sieweczka rzeczna, sowa błotna (PCK), zimorodek. W okresie wędrówek występuje co najmniej 1% populacji szlaku wędrówkowego (C3) bataliona oraz stosunkowo duże koncentracje (C7) osiąga rybitwa białoskrzydła.

Rysunek 15. Położenie obszarów NATURA 2000 – obszary ptasie



Źródło: geoserwis.gdos.gov.pl

3.9. POTENCJALNE ZMIANY STANU ŚRODOWISKA W PRZYPADKU BRAKU REALIZACJI PROJEKTOWANEGO DOKUMENTU

Cele i zadania uwzględnione w Programie Ochrony Środowiska dla Gminy Nowogród mają na celu optymalne wykorzystanie środków dostępnych na szczeblu gminnym, dla osiągnięcia jak najwyższej jakości środowiska. Mają one sprzyjać ochronie i poprawie środowiska w jak największym stopniu, w jakim jest to możliwe.

Wybór priorytetów i harmonogram realizacyjny określają politykę ekologiczną gminy.

Do najważniejszych znaczących skutków zaniechania realizacji Programu można zaliczyć:

- obniżenie standardu życia mieszkańców poprzez niekontrolowany wzrost emisji zanieczyszczeń do powietrza atmosferycznego oraz wzrost hałasu emitowanego do środowiska,
- pogorszenie stanu zdrowia mieszkańców przez wzrost zanieczyszczenia różnych komponentów środowiska,
- wzrost śmiertelności wśród mieszkańców przez pogarszający się stan środowiska, w tym powietrza,
- postępujące obniżenie jakości powietrza na terenach zabudowanych, wynikające z zaniechania wykorzystania odnawialnych źródeł energii i możliwości oszczędzania energii, przy rozwoju zabudowy mieszkaniowej i wzroście gęstości zaludnienia,

- degradacja wód powierzchniowych i gruntowych, na skutek niekontrolowanego odprowadzania ścieków z gospodarstw niepodłączonych do kanalizacji, niewyposażonych w przydomowe oczyszczalnie ścieków, bądź nie stosujących wywozu nieczystości ciekłych przez odpowiednie jednostki,
- degradacja obszarów o wysokiej bioróżnorodności w wyniku zaniechania lub niewłaściwej ochrony na etapie planowania przestrzennego i realizacji poszczególnych inwestycji,
- brak wzrostu poziomu świadomości ekologicznej mieszkańców i rozwój negatywnych wzorców konsumpcji i innych negatywnych zachowań,
- ograniczenie inicjatyw obywatelskich w zakresie ochrony środowiska oraz promocji rozwoju zrównoważonego, obniżenie poczucia odpowiedzialności za stan środowiska mieszkańców i wrażliwości na działania zagrażające jego jakości.

Zmiana stanu środowiska w przypadku braku realizacji Programu będzie wiązała się głównie z nieosiągnięciem pozytywnych efektów ekologicznych, pogorszeniem jego stanu poprzez niedotrzymywanie dopuszczalnych standardów, co w konsekwencji prowadzić będzie do pogorszenia się komfortu bytowania mieszkańców gminy, jak również do negatywnego wpływu na ich zdrowie a nawet życie.

4. PRZEWIDYWANE ODDZIAŁYWANIE NA ŚRODOWISKO W WYNIKU REALIZACJI ZAPISÓW PROGRAMU OCHRONY ŚRODOWISKA DLA GMINY NOWOGRÓD NA LATA 2022 – 2025 Z PERSPEKTYWĄ DO 2027 R.

4.1. STAN ŚRODOWISKA NA OBSZARACH OBJĘTYCH PRZEWIDYWANYM ZNACZĄCYM ODDZIAŁYWANIEM

W ramach planowanych działań na terenie Gminy Nowogród stan środowiska przyrodniczego będzie ulegał stopniowej poprawie. Działania zmierzające w kierunku poprawy środowiska naturalnego będą prowadzone w poszczególnych obszarach wskazanych w Programie. Rzeczywiste oddziaływanie będzie znane po ustaleniu szczegółowej lokalizacji, jak również parametrów danego przedsięwzięcia.

Na obszarze realizacji Programu nie stwierdzono obszarów objętych przewidywanym znaczącym oddziaływaniem na środowisko.

4.2. ISTNIEJĄCE PROBLEMY OCHRONY ŚRODOWISKA ISTOTNE Z PUNKTU WIDZENIA REALIZACJI PROJEKTOWANEGO DOKUMENTU

Z punktu widzenia projektu POŚ dla Gminy Nowogród podstawowych zagrożeń dla gminy należy dopatrywać w:

- zagrożeniach naturalnych takich jak:
 - susze;
 - pożary;
 - erozja gleb;
 - lokalne podtopienia lub ewentualne powodzie;
 - możliwość wystąpienia osuwiska;
 - huragany, gradobicia, oblodzenia i inne nagłe zjawiska pogodowe;
- zagrożeniach pochodzenia antropogenicznego:
 - dużą ilością zanieczyszczeń pochodzących z emisji niskiej;
 - brak skanalizowania terenu gminy oraz wciąż niewielki odsetek nieruchomości wyposażonych w przydomowe oczyszczalnie ścieków.

Kluczowymi aspektami ochrony środowiska na terenie gminy są:

- ochrona środowiska przyrodniczego przed nadmierną presją antropogeniczną (zagrożenie zachowania odpowiednich struktur oraz powiązań ekologicznych, niewłaściwie prowadzone zabiegi fitosanitarne i pielęgnacyjne, gospodarka leśna),
- gospodarka wodno-ściekowa (jako źródło zagrożenia wód powierzchniowych i podziemnych).

4.3. CELE OCHRONY ŚRODOWISKA USTANOWIONE NA SZCZEBLU MIĘDZYNARODOWYM, WSPÓLNOTOWYM I KRAJOWYM, ISTOTNE Z PUNKTU WIDZENIA PROJEKTOWANEGO DOKUMENTU

Projekt Programu uwzględnia cele ochrony środowiska zawarte w wielu dokumentach strategicznych opracowanych zarówno na szczeblu krajowym oraz regionalnym, jak również zawarte w dyrektywach UE. Szczegółowe wskazanie dokumentów, istotnych z punktu widzenia przedmiotowego dokumentu, zawarto w rozdziale 2.3.

5. ANALIZA I OCENA WPŁYWU USTALEŃ PROJEKTU DOKUMENTU NA POSZCZEGÓLNE KOMPONENTY ŚRODOWISKA WRAZ Z PROGNOZĄ ZMIAN ŚRODOWISKA

Prognoza oddziaływania na środowisko opracowywana dla strategicznych dokumentów z założenia nie jest dokumentacją szczegółową, ponieważ jej głównym celem jest odniesienie zasadniczej treści dokumentu do polityki ekologicznej, jak również zasad zrównoważonego rozwoju, a także określenie trendu całościowej polityki ochrony środowiska z punktu widzenia potrzeby jej realizacji. Prognoza ta w ogólny sposób rozważa korzyści oraz zagrożenia wynikające z realizacji POŚ bądź odstępiania od tejże realizacji.

Zidentyfikowane oddziaływania na środowisko poszczególnych celów oraz kierunków wynikających z Programu Ochrony Środowiska dla Gminy Nowogród na lata 2022-2025 z perspektywą do 2027 r. w odniesieniu do poszczególnych aspektów środowiskowych, znajdują się poniżej.

Zastosowano następujące oznaczenia w matrycy oddziaływań:

Rodzaje oddziaływań – definicje:

Bezpośrednie (B) - bez interwału czasowego, bez przekształcenia substancji, bez procesów pośrednich np. wycinka drzew – na krajobraz, budowa drogi – zniszczenie powierzchni gruntów

Pośrednie (P) - z interwałem czasowym, z przekształceniem substancji, z procesami pośrednimi np. wycinka drzew – na zwierzęta, budowa drogi – na wodę, rośliny

Charakter prawdopodobnych oddziaływań:

- Prawdopodobne umiarkowane negatywne oddziaływanie (kolor czerwony)
- Prawdopodobny brak oddziaływania (0)
- Prawdopodobne pozytywne oddziaływanie (kolor zielony)
- Prawdopodobne oddziaływanie o charakterze zarówno pozytywnym jak i negatywnym (kolor żółty)

Cele	Różnorodność biologiczna	Ludzie	Zwierzęta	Rośliny	Woda	Powietrze	Powierzchnia ziemi	Krajobraz	Zasoby naturalne	Zabytki i dobra naturalne	Natura 2000	Klimat
Ograniczenie zrzutu nieoczyszczonych ścieków komunalnych do gruntu, wód powierzchniowych i podziemnych	P	P	P	P	B	P	P	P	B	O	P	P
Zwiększenie zasięgu oraz modernizacja infrastruktury wodociągowej	P	P	P	P	B	P	P	P	B	O	P	P
Poprawa stanu gospodarki wodno-ściekowej	P	P	P	P	P	P	P	P	P	P	P	P
Poprawa racjonalności gospodarki wodnej	P	P	P	P	P	P	P	P	P	P	P	P
Zmniejszenie skali niskiej emisji	P	P	P	P	P	B	P	P	P	P	P	B
Kształtowanie świadomości ekologicznej mieszkańców gminy	P	P	P	P	P	B	P	P	P	P	P	B
Zmniejszenie poziomu zanieczyszczeń powietrza poprzez nasadzenia lasów, promowanie hodowli zagrodowej	B	P	B	B	B	B	P	P	B	P	B	B
Wzrost wykorzystania odnawialnych źródeł energii	P	P	P	P	P	P	P	P	P	P	P	P
Poprawa jakości powietrza poprzez usprawnienie warunków ruchu drogowego na terenie gminy	P	P	P	P	P	B	P	P	P	P	P	B
Poprawa jakości powietrza poprzez ograniczenie emisji z transportu	P	P	P	P	P	P	P	P	P	P	P	P
Poprawa jakości powietrza poprzez ograniczenie emisji zorganizowanej	P	P	P	P	P	P	P	P	P	P	P	P

Cele	Różnorodność biologiczna	Ludzie	Zwierzęta	Rośliny	Woda	Powietrze	Powierzchnia ziemi	Krajobraz	Zasoby naturalne	Zabytki i dobra naturalne	Natura 2000	Klimat
Ograniczenie poziomu hałasu	P	P	P	P	P	P	P	P	P	P	P	P
Kształtowanie przestrzeni w otoczeniu źródeł hałasu – planowanie przestrzenne	P	P	P	P	P	P	P	P	P	P	P	P
Edukacja ekologiczna mieszkańców	P	P	P	P	P	P	P	P	P	O	P	P
Podniesienie komfortu życia mieszkańców gminy poprzez eliminację zagrożeń promieniowaniem elektromagnetycznym	P	P	P	P	P	P	P	P	P	P	P	P
Zapobieganie poważnym awariom	P	P	P	P	P	P	P	P	P	P	P	P
Zwiększenie potencjału wyspecjalizowanych jednostek w zakresie usuwania skutków zdarzeń nadzwyczajnych (m.in. osuwisk, podtopień)	P	P	P	P	P	P	P	P	P	P	P	P
Zmniejszanie oddziaływania susz na ekosystem	B	P	B	B	P	P	P	P	P	O	B	P
Zachowanie bioróżnorodności zwłaszcza na terenach chronionych	B	P	B	B	P	P	P	P	P	O	P	P
Zwiększanie świadomości ekologicznej w społeczeństwie	P	P	P	P	P	P	P	P	P	O	P	P
Zwiększenie racjonalności zagospodarowania terenu	P	P	P	P	P	P	B	P	P	O	P	P
Przywrócenie wartości biologicznych gleb	P	P	P	P	P	P	B	P	B	P	P	P
Zapobieganie degradacji zasobów złóż naturalnych	P	P	P	P	P	P	B	P	B	P	P	P
Rekultywacja terenów wyeksploatowanych	P	P	P	P	P	P	B	P	B	P	P	P

Cele	Różnorodność biologiczna	Ludzie	Zwierzęta	Rośliny	Woda	Powietrze	Powierzchnia ziemi	Krajobraz	Zasoby naturalne	Zabytki i dobra naturalne	Natura 2000	Klimat
Opracowanie i realizacja planów ochrony przeciwpowodziowej	P	P	P	P	P	P	P	P	P	P	P	P
Racjonalizacja gospodarki odpadami	P	P	P	P	P	P	P	P	P	P	P	P
Kontynuacja procesu usuwania azbestu	P	P	P	P	P	P	P	P	P	P	P	P

Źródło: Opracowanie własne

Wskazane cele i kierunki wynikające z POŚ dla Gminy Nowogród będą realizowane z zachowaniem zasad wynikających z przepisów prawa. Szczególnie ważne dokumenty, które będą brane pod uwagę na wybranych obszarach chronionych:

- Uchwała Nr X/46/82 Wojewódzkiej Rady Narodowej w Łomży z dnia 27 kwietnia 1982 r. w sprawie wyznaczenia obszarów chronionego krajobrazu na terenie województwa łomżyńskiego (Dz. Urz. WRN w Łomży z 1982 r. Nr 2, poz. 18). Inne akty prawne związane z funkcjonowaniem obszaru:
- Rozporządzenie Nr 14/98 Wojewody Łomżyńskiego z dnia 19 maja 1998 r. w sprawie wyznaczenia obszarów chronionego krajobrazu na terenie województwa łomżyńskiego (Dz. Urz. Woj. Łomżyńskiego z 1998 r. Nr 6, poz. 56),
- Rozporządzenie Nr 17/04 Wojewody Podlaskiego z dnia 16 września 2004 r. zmieniające rozporządzenie w sprawie wyznaczenia Obszarów Chronionego Krajobrazu na terenie województwa łomżyńskiego (Dz. Urz. Woj. Podlaskiego z dnia 20 września 2004 r. Nr 142, poz. 1900),
- Rozporządzenie Nr 11/05 Wojewody Podlaskiego z dnia 25 lutego 2005 r. w sprawie Obszaru Chronionego Krajobrazu Równiny Kurpiowskiej i Doliny Dolnej Narwi (Dz. Urz. Woj. Podlaskiego z dnia 8 marca 2005 r. Nr 54, poz. 724),
- Uchwała nr VI/44/19 Sejmiku Województwa Podlaskiego z dnia 18 lutego 2019 r. w sprawie Obszaru Chronionego Krajobrazu „Równina Kurpiowska i Dolina Dolnej Narwi” (Dz. Urz. Województwa Podlaskiego z 2019 r. poz. 1224),
- Decyzja Komisji z dnia 10 stycznia 2011 r. w sprawie przyjęcia na mocy dyrektywy Rady 92/43/EWG czwartego zaktualizowanego wykazu terenów mających znaczenie dla Wspólnoty składających się na kontynentalny region biogeograficzny (notyfikowana jako dokument nr C(2010) 9669)(2011/64/UE) (Dziennik Urzędowy Unii Europejskiej L 33 str. 146),
- Decyzja Komisji z dnia 13 listopada 2007 r. przyjmująca, na mocy dyrektywy Rady 92/43/EWG, pierwszy zaktualizowany wykaz terenów mających znaczenie dla Wspólnoty,

składających się na kontynentalny region biogeograficzny (notyfikowana jako dokument C(2007)5043)(2008/25/WE) (Dziennik Urzędowy Unii Europejskiej L 12 str.383),

- Zarządzenie nr 25/2013 Regionalnego Dyrektora Ochrony Środowiska w Białymstoku z dnia 9 grudnia 2013r. w sprawie ustanowienia planu zadań ochronnych dla obszaru Natura 2000 Ostoja Narwiańska PLH200024 (Dziennik Urzędowy Województwa Podlaskiego z 2013 r. poz. 4473),

- Obwieszczenie Regionalnego Dyrektora Ochrony Środowiska w Białymstoku z dnia 17 stycznia 2022 r. (WPN.6323.215.2021.MC),

- Zarządzenie Regionalnego Dyrektora Ochrony Środowiska w Warszawie i Regionalnego Dyrektora Ochrony Środowiska w Białymstoku z dnia 23 kwietnia 2014 r. w sprawie ustanowienia planu zadań ochronnych dla obszaru Natura 2000 Dolina Dolnej Narwi PLB140014 (Dziennik Urzędowy Województwa Mazowieckiego z 2014 r. poz. 4462; Dziennik Urzędowy Województwa Podlaskiego z 2014 r. poz. 1763),

- Zarządzenie Regionalnego Dyrektora Ochrony Środowiska w Warszawie i Regionalnego Dyrektora Ochrony Środowiska w Białymstoku z dnia 10 lutego 2015 r. zmieniające zarządzenie w sprawie ustanowienia planu zadań ochronnych dla obszaru Natura 2000 Dolina Dolnej Narwi PLB140014 (Dziennik Urzędowy Województwa Mazowieckiego z 2015 r. poz. 1303; Dziennik Urzędowy Województwa Podlaskiego z 2015r. poz. 480),

- Zarządzenie Regionalnego Dyrektora Ochrony Środowiska w Warszawie i Regionalnego Dyrektora Ochrony Środowiska w Białymstoku z dnia 25 maja 2016 r. zmieniające zarządzenie w sprawie ustanowienia planu zadań ochronnych dla obszaru Natura 2000 Dolina Dolnej Narwi PLB140014 (Dziennik Urzędowy Województwa Mazowieckiego z 2016 r. Poz. 4966, Dziennik Urzędowy Województwa Podlaskiego z 2016 r. poz. 2300).

Projekty realizowane w oparciu o zapisy Programu Ochrony Środowiska dla Gminy Nowogród nie będą oddziaływały na środowisko w sposób negatywny. Przede wszystkim brak jest oddziaływania negatywnego na obszary objęte ochroną prawną, w szczególności na cele, przedmiot ochrony oraz integralność i spójność obszarów Natura 2000.

Projekt Programu nie przewiduje realizacji działań mających na celu bezpośrednie zwiększenie różnorodności biologicznej, zawiera jednak cele i kierunki działań mające na celu zachowanie już istniejącej bioróżnorodności, w tym również na terenach chronionych siedlisk i gatunków objętych ochroną na mocy ustawy o ochronie przyrody z dnia 16.04.2004 r.

Oddziaływania pozytywne w przypadku realizacji przedmiotowego dokumentu mogą polegać na pośrednim pozytywnym wpływie na stan środowiska oraz walorów przyrodniczych i to nie tylko w skali lokalnej, ale również i regionalnej.

Nie przewiduje się znaczącego wpływu na jakość siedlisk roślinnych i zwierzęcych oraz bioróżnorodność. Planowane działania nie będą również wpływać na poprawę, funkcjonowanie czy integralność obszarów chronionych, w tym obszarów sieci Natura 2000 już ustanowionych lub projektowanych w najbliższej przyszłości.

Zaplanowane w Programie zamierzenia inwestycyjne nie wpłyną na zmianę obecnego funkcjonowania korytarzy.

Nie przewiduje się również znaczących negatywnych wpływów planowanych inwestycji na inne ważne formy ochrony przyrody. Ewentualne oddziaływania negatywne będą miały jedynie charakter krótkoterminowy i w zasadzie chwilowy. Oddziaływania te będą polegały głównie na emisji hałasu i spalin w związku z przeprowadzaniem prac – usuwaniu azbestu, przebudowy dróg czy prowadzeniu prac termomodernizacyjnych. Innymi z potencjalnych negatywnych, tymczasowych skutków są: płoszenie zwierząt w trakcie wykonywania prac czy usuwaniu drzew i krzewów podczas realizacji inwestycji.

Działania określone w Programie wywierają niewielki i właściwie pośredni wpływ na obszary objęte ochroną prawną zgodnie z ustawą o ochronie przyrody z 16 kwietnia 2004 r. (przeprowadzenie interwencji głównie w miejscach już przekształconych przez człowieka).

5.1. WPŁYW POSZCZEGÓLNYCH PROJEKTÓW NA OBSZARY CHRONIONE ORAZ NA KLIMAT

Zaplanowano szereg zadań związanych z ochroną środowiska na terenie gminy. Zaprezentowano je w tabeli 17.

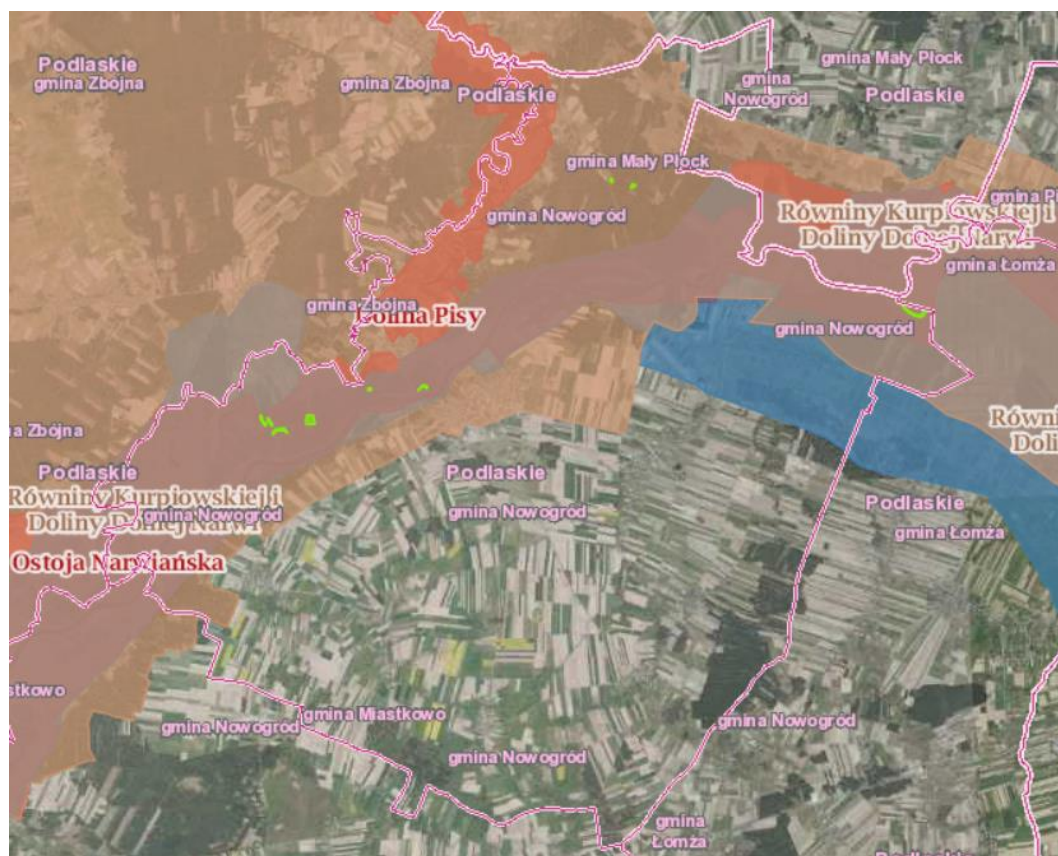
Tabela 17. Wykaz projektów planowanych do realizacji na terenie Gminy Nowogród

Lp.	Nazwa planowanego działania – zadanie	Termin realizacji	Planowany koszt	Źródła finansowania (środki własne/ dofinansowanie)
1.	Termomodernizacja Zespołu Szkół w Nowogrodzie	2022	ok. 6 mln	
2.	Usuwanie odpadów rolniczych min. folii rolniczej	2022-2023	Od 50 tys do 100 tys zł w zależności od ilości złożonych wniosków)	NFOSiGW
3.	Usuwanie odpadów zawierających azbest	2022-2026	Od 20 tys do 100 tys zł w zależności od ilości złożonych wniosków.	WFOŚiGW + sr. własne
4.	Przebudowa dróg gminnych	2022-2023	ok. 12 mln. zł	Śr. Własne + dofinansowanie

Lp.	Nazwa planowanego działania – zadanie	Termin realizacji	Planowany koszt	Źródła finansowania (środki własne/ dofinansowanie)
	w Nowogrodzie			
5.	Przebudowa dróg gminnych w Nowogrodzie	2022-2023	ok. 6 mln. zł	Śr. Własne + dofinansowanie
6.	Budowa kanalizacji sanitarnej oraz deszczowej w Nowogrodzie	2023-2026		Śr. Własne + dofinansowanie
7.	Budowa wodociągu Sławiec - Nowogród	2023-2026		Śr. Własne + dofinansowanie
8.	Modernizacja oczyszczalni ścieków w Nowogrodzie	2022-2023	ok. 9 mln zł	Śr. Własne + dofinansowanie

Źródło: Opracowanie własne

Rysunek 16. Obszary chronione na terenie gminy



Źródło: geoserwis.gdos.gov.pl

Realizacja przedsięwzięcia: Termomodernizacja Zespołu Szkół w Nowogrodzie będzie miała wpływ na Obszar Chronionego Krajobrazu Równiny Kurpiowskiej i Doliny Dolnej Narwi. Przedsięwzięcie będzie realizowane zgodnie z zasadami na nim panującymi.

Planowane przedsięwzięcia typu:

- Usuwanie odpadów rolniczych min. folii rolniczej,
- Usuwanie odpadów zawierających azbest,
- Przebudowa dróg gminnych w Nowogrodzie,
- Przebudowa dróg gminnych w Nowogrodzie,
- Budowa kanalizacji sanitarnej oraz deszczowej w Nowogrodzie,
- Budowa wodociągu Sławiec – Nowogród,
- Modernizacja oczyszczalni ścieków w Nowogrodzie,

Ich wpływ na obszary chronione zostanie dokładnie wskazany po dokładnym wskazaniu miejsc realizacji inwestycji w dokumentacji związanej z przedmiotowymi projektami.

Przy czym należy zaznaczyć, że obszar miasta Nowogród jest położony na Obszarze Chronionego Krajobrazu Równiny Kurpiowskiej i Doliny Dolnej Narwi, można więc uznać, że przedsięwzięcia realizowane na jego terenie będą miały wpływ na ten obszar chroniony.

Projekty określone w POŚ będą powodowały pozytywne oddziaływanie na klimat, np. poprzez zmniejszenie niskiej emisji (poprawa efektywności energetycznej budynków). Pozytywny wpływ na klimat będą miały także projekty związane z poprawą jakości dróg, ponieważ dzięki ich wykonaniu ulegnie poprawie bezpieczeństwo i płynność ruchu drogowego. Ilość zużywanego paliwa zostanie zmniejszona, a więc redukcji ulegnie emisja spalin. Zmniejszy się również hałas wynikający z ruchu z bardzo małymi prędkościami przy dużych obrotach silników po trudno przejezdnej drodze, z licznymi uszkodzeniami.

Projekty będą realizowane zgodnie z przepisami obowiązujące prawa i w oparciu o zapisy Programu Ochrony Środowiska dla Gminy Nowogród.

6. ROZWIĄZANIA MAJĄCE NA CELU ZAPOBIEGANIE, OGRANICZANIE LUB KOMPENSACJĘ PRZYRODNICZĄ NEGATYWNYCH ODDZIAŁYWAŃ NA ŚRODOWISKO, MOGĄCYCH BYĆ REZULTATEM REALIZACJI PROJEKTOWANEGO DOKUMENTU

Kompensację przyrodniczą należy stosować wówczas, gdy w wyniku realizacji jakiejś inwestycji może nastąpić szkoda w środowisku. W sposób szczególny dotyczy to ewentualnych szkód wyrządzonych na obszarach chronionych typu Natura 2000. W przypadku działań zaproponowanych w projekcie Programu Ochrony Środowiska dla Gminy Nowogród na lata 2022-2025 z perspektywą do 2027 r., nie ma przesłanek do proponowania kompensacji przyrodniczych.

Programu Ochrony Środowiska dla Gminy Nowogród na lata 2022-2025 z perspektywą do 2027 r. spełnia standardy zrównoważonego rozwoju, zatem podstawowe środki łagodzące polegać powinny na przekonaniu społeczeństwa co do konieczności realizacji działań oraz pokazaniu korzyści, jakie dla społeczeństwa wynikną z realizacji Programu.

W sensie przedmiotowym szczególne znaczenie ma stałe analizowanie możliwości pojawienia się nieplanowanych zagrożeń, zarówno dla grup społecznych, lokalnych, jak i przyrody czy krajobrazu w wyniku uszczegóławiania określonych zadań. Jednak działania, które będą realizowane w znacznie zmienionym antropogenicznie obszarze nie mają prawa spowodować szkód w środowisku, dany teren już został zmieniony, przekształcony przez człowieka w dość znacznym stopniu.

Rezultatem realizacji działań zaproponowanych w Programie mogą być ograniczone czasowo a także przestrzennie uciążliwości związane z przeprowadzanymi pracami. W takim wypadku działania mające na celu zapobieganie lub ograniczanie oddziaływań na warunki życia i zdrowie ludzi oraz środowisko będą polegać na:

- wcześniejszym informowaniu ludności o zamierzonych pracach (ich dacie wykonywania i godzinach prac oraz ich zakresie),
- wykonywaniu prac uciążliwych ze względu na hałas tylko w godzinach dziennych (po poinformowaniu mieszkańców o takich pracach),
- wycince drzew w okresie zimowym, nie kolidującym z okresem lęgowym ptaków (po zbadaniu czy nie żyją w pobliżu chronione – zagrożone gatunki i odpowiednim ich zabezpieczeniu),
- kompensacyjnych nasadzeniach zieleni,
- inwentaryzacji budynków, które będą poddane remontom – w tym demontażu azbestu i wyrobów azbestowych, pod względem gniazdowania ptaków chronionych i takim rozkładzie prac, aby nie przerywać gniazdowania,
- odpowiednim oznaczaniu reorganizacji ruchu,
- prawidłowej, zgodnie z ustawą o odpadach gospodarce odpadami, polityce zagospodarowania odpadów,
- monitorowaniu postępów wdrażania Programu.

Mitygacje (działania zmierzające do zahamowania zmian klimatu) dotyczą również środków łagodzących o charakterze edukacyjnym i wychowawczym. Tu zakres możliwości jest bardzo duży. Fundamentalne znaczenie ma edukacja dotycząca uzgodnień lokalizacyjnych z poszanowaniem wszystkich stron, a przede wszystkim głównych celów społecznych i ekologicznych. Równie ważna jest nieustająca kampania informacyjna promująca oszczędne

i racjonalne korzystanie z zasobów środowiska, ze szczególnym naciskiem położonym na korzyści dla zdrowia i życia ludności.

7. ROZWIĄZANIA ALTERNATYWNE DO ROZWIĄZAŃ ZAWARTYCH W PROJEKTOWANYM DOKUMENCIE

Ustawa nakłada obowiązek przedstawienia w prognozie oddziaływania na środowisko, rozwiązań alternatywnych do rozwiązań zawartych w projekcie dokumentu. Do zaproponowanych rozwiązań należy podać uzasadnienie ich wyboru oraz opis metod dokonania oceny prowadzącej do tego wyboru.

W związku z ogólnym charakterem Programu prognoza może zaproponować rozwiązania alternatywne również na poziomie ogólnym.

Prognoza nie wykazała znaczącego negatywnego oddziaływania jakiegokolwiek z zadań określonych w Programie.

Możliwe negatywne oddziaływania na środowisko zaproponowanych w Programie inwestycji związane będą jedynie z etapem prowadzenia prac. W końcowym efekcie ich realizacja ma pozytywnie wpłynąć przede wszystkim na poprawę jakości całego środowiska na terenie Gminy Nowogród oraz w regionie. Długoterminowe efekty mają być jedynie pozytywne, trudności jedynie krótkotrwałe.

Zawarte w Programie ustalenia zawierają wiele rozwiązań pozytywnie wpływających na środowisko i sprzyjających zrównoważonemu rozwojowi. W związku z powyższym stwierdza się, że rozwiązania alternatywne dla przedsięwzięć poprawiających walory środowiskowe nie mają uzasadnienia i to zarówno z formalnego, jak i ekologicznego punktu widzenia. Uznano, że zaproponowane ustalenia są najkorzystniejsze dla środowiska w kontekście istniejących uwarunkowań jakości środowiska na terenie Gminy Nowogród.

Ustalenia analizowanego Programu są wynikiem kompromisu pomiędzy wymogami ochrony środowiska oraz życia człowieka, a koniecznością rozwoju urbanistycznego, gospodarczego i społecznego gminy. Zaprezentowane rozwiązania są zgodne zarówno z krajowym ustawodawstwem, jak i dokumentami obowiązującymi na terenie gminy, powiatu czy województwa. Wykorzystują instrumenty służące do zrównoważonego rozwoju terenu. Ustalenia Programu bezpośrednio nie ingerują w tereny o wysokich walorach przyrodniczych i krajobrazowych oraz zawierają wiele rozwiązań korzystnych dla środowiska na obszarach przekształconych przez człowieka. Dlatego też Prognoza ta nie prezentuje rozwiązań

alternatywnych do proponowanych w ustaleniach Programu uznając, że zaproponowane ustalenia są najkorzystniejsze dla środowiska w kontekście istniejących uwarunkowań w Gminie Nowogród.

Rozwiązania alternatywne mogą dotyczyć:

- innej lokalizacji (warianty lokalizacji),
- innego sposobu prowadzenia inwestycji (warianty konstrukcyjne i technologiczne),
- innego sposobu zarządzania (warianty organizacyjne),
- wariantu niezrealizowania inwestycji, tzw. „opcja zerowa”.

8. PRZEWIDYWANE METODY ANALIZY SKUTKÓW REALIZACJI POSTANOWIEŃ PROJEKTOWANEGO DOKUMENTU

Zaproponowane w Programie cele i działania nie będą powodować znaczącego negatywnego oddziaływania na środowisko. Jednak aby móc ocenić wpływ inwestycji, jak również postęp w realizacji założeń określonych w dokumencie oraz w razie konieczności podejmować na bieżąco działania korygujące, jeśli będą wymagane, należy wdrożyć także system monitoringu.

Wdrażanie rozwiązań przewidzianych w omawianym Programie wymaga stałego monitorowania oraz szybkiej reakcji w przypadku pojawiania się rozbieżności pomiędzy projektowanymi rezultatami a stanem rzeczywistym. Podstawą właściwej oceny wdrażania założeń Programu, a także określenia problemów w osiągnięciu założonych celów jest na przykład prawidłowy system sprawozdawczości, który oparty jest na zestawie określonych wskaźników. Powinien on zapewnić stałą kontrolę jakości zarządzania środowiskiem planowanych przedsięwzięć inwestycyjnych oraz pozwolić regulować działalność podmiotów, a jednocześnie ułatwiać funkcjonowanie systemu wydawania decyzji, udzielania zezwoleń i egzekucji.

Program określa konstrukcję systemu monitorowania umożliwiającego pomiar oraz kontrolę, a także interpretację efektów realizowanych działań, jak również uaktualnienia dokumentu. W dokumencie tym zaproponowano wskaźniki, które powinny pozwolić określić stopień realizacji poszczególnych działań. Wskaźniki dotyczyć będą rezultatów oraz produktów Programu. Projekt dokumentu zawiera zestaw wskaźników do monitorowania projektu – część z nich bezpośrednio wskazuje na efekty dotyczące jakości środowiska.

Zamieszczone w dokumencie propozycje wskaźników monitorowania jego realizacji są właściwe i pozwalają wraz z wynikami monitoringów prowadzonych przez inne powołane do tego służby (WIOŚ, RDOŚ) ocenić zmiany, jakie nastąpią w środowisku w wyniku ich realizacji.

9. INFORMACJE O TRANSGRANICZNYM ODDZIAŁYWANIU NA ŚRODOWISKO

Zgodnie z przepisami zawartymi w ustawie z dnia 3 października 2008 r. o udostępnianiu informacji o środowisku i jego ochronie, udziale społeczeństwa w ochronie środowiska oraz o ocenach oddziaływania na środowisko opracowywany projekt Programu **nie będzie** powodował transgranicznego oddziaływania na środowisko. Ustalenia Programu obejmują zadania, które realizowane będą na obszarze Gminy Nowogród, a zasięg ich oddziaływania na środowisko będzie miał głównie charakter lokalny, ograniczał w gruncie rzeczy do jej terenów. Wobec tego dokument ten nie musi podlegać procedurze transgranicznej oceny oddziaływania na środowisko.

10. STRESZCZENIE W JĘZYKU NIESPECJALISTYCZNYM

Wprowadzenie

Celem Prognozy jest wskazanie możliwych negatywnych skutków realizacji Programu Ochrony Środowiska dla Gminy Nowogród na lata 2022-2025 z perspektywą do roku 2027, a także przedstawienie zaleceń dotyczących przeciwdziałania ewentualnym negatywnym skutkom.

Podstawy prawne i zakres

Podstawą prawną opracowania prognozy oddziaływania na środowisko ustaleń projektu Programu Ochrony Środowiska dla Gminy Nowogród na lata 2022-2025 z perspektywą do 2027 r. jest ustawa z dnia 3 października 2008 r. o udostępnianiu informacji o środowisku i jego ochronie, udziale społeczeństwa w ochronie środowiska oraz o ocenach oddziaływania na środowisko (t.j. Dz.U. 2021 poz. 2373 z późn. zm.).

Przy opracowywaniu Prognozy przeanalizowano, zgodnie z przepisami i uzgodnieniami, oddziaływania na wszystkie elementy środowiska, w tym m. in. na: różnorodność biologiczną, zwierzęta, rośliny, integralność obszarów chronionych, wodę, powietrze, klimat akustyczny, ludzi, powierzchnię ziemi, krajobraz, klimat, zasoby naturalne, zabytki, dobra materialne, z uwzględnieniem zależności między tymi elementami środowiska i między oddziaływaniami na te elementy identyfikując stopień i rodzaj oddziaływań. W szczególności przeanalizowany

został wpływ Programu na obszary chronione, w tym również objęte siecią typu Natura 2000 i ich integralność.

W oparciu o dostępne materiały zidentyfikowano główne problemy i zagrożenia środowiska w obszarze objętym Programem, jak również określono jego aktualny stan. Z jednej strony służyć to powinno takiemu kształtowaniu Programu, aby maksymalnie został wykorzystany do poprawy stanu środowiska, a z drugiej do umożliwienia oceny wpływu na środowisko i identyfikacji ewentualnych znaczących oddziaływań negatywnych oraz zaproponowania działań minimalizujących ten wpływ, wskazania działań alternatywnych i ewentualnie kompensujących.

Wpływ na poszczególne komponenty środowiska

W wyniku analiz stwierdzono, że negatywne oddziaływania na środowisko mogą nastąpić w czasie prac nad usuwaniem wyrobów zawierających azbest, prac termomodernizacyjnych czy przebudowy dróg gminnych. Oddziaływania negatywne w większości będą miały charakter krótkotrwały i miejscowy bądź lokalny. Należy zaznaczyć, że wymienione w dokumencie inwestycje w długiej perspektywie przyniosą korzyści dla ochrony stanu jakości środowiska na terenie Gminy Nowogród.

Analiza możliwości oddziaływania transgranicznego

Zawarte w Programie zadania będą realizowane na obszarze Gminy Nowogród, a zasięg ich oddziaływania na środowisko będzie miał przede wszystkim charakter lokalny. Wobec tego dokument ten nie podlega procedurze transgranicznej oceny oddziaływania na środowisko.

Ocena skutków w przypadku braku realizacji Programu oraz korzyści z jego realizacji

Brak finansowania poszczególnych działań zaplanowanych w Programie przełoży się na nieosiągnięcie efektów ekologicznych na obszarze Gminy Nowogród, jak również brak poprawy jakości poszczególnych komponentów środowiska.

Wnioski

Na podstawie przeprowadzonych analiz w trakcie prac nad Prognozą oddziaływania na środowisko można wyciągnąć następujące wnioski ogólne:

- Ocenia się, że Program jako całość będzie pozytywnie oddziaływać na środowisko. Dodatkowo będzie sprzyjać rozwiązaniu niektórych problemów dotyczących poprawy stanu środowiska. Niemniej jednak niektóre obszary wsparcia mogą wpływać również negatywnie na poszczególne elementy środowiska. Szczegółowe wnioski w tym zakresie przedstawione są w odpowiednich rozdziałach Prognozy. Największy pozytywny wpływ

oddziaływania Programu będzie dotyczył jakości powietrza atmosferycznego, wód, klimatu oraz zdrowia i jakości życia mieszkańców. Negatywne skutki zaś mogą być właściwie tylko tymczasowym efektem.

- Oddziaływania negatywne określone w Prognozie mogą wystąpić, jednak w dużym stopniu zależą to będzie od lokalizacji danych projektów, jak również od zastosowanej technologii, czasookresu prac czy dokładnego zakresu inwestycji. Ograniczenie negatywnego wpływu będzie możliwe także poprzez zastosowanie odpowiednich działań minimalizujących i kompensujących (opisane w treści Prognozy).
- Odstąpienie od zamiaru realizacji zadań określonych w Programie przełoży się na spowolnienie procesów zmierzających do poprawy jakości środowiska w tej części województwa podlaskiego. Może również spowodować jego pogorszenie oraz wywołać skutki trudne do odwrócenia.
- Na podstawie analizy celów dokumentów strategicznych UE stwierdza się, że Program realizuje cele tych dokumentów.
- W celu ograniczenia negatywnych oddziaływań Programu na środowisko zaproponowano: zasady monitorowania skutków realizacji Programu.

11. SPIS TABEL, WYKRESÓW I RYSUNKÓW

TABELA 1. LICZBA MIESZKAŃCÓW POSZCZEGÓLNYCH MIEJSCOWOŚCI.....	41
TABELA 2. ZESTAWIENIE GRUNTÓW W POSIADANIU GMINY	42
TABELA 3. TEMPERATURY POWIETRZA W STACJI METEOROLOGICZNEJ W BIAŁYMSTOKU.....	43
TABELA 4. OPADY ATMOSFERYCZNE, PRĘDKOŚĆ WIATRU, USŁONECZNIE NIE I ZACHMURZENIE W STACJI METEOROLOGICZNEJ W BIAŁYMSTOKU	44
TABELA 5. ZESTAWIENIE ZASOBNOŚCI GLEB NA TERENIE POWIATU ŁOMŻYŃSKIEGO W LATACH 2011- 2014.....	48
TABELA 6. ZŁOŻA ZASOBÓW GEOLOGICZNYCH NA TERENIE GMINY NOWOGRÓD, 2020 R.....	51
TABELA 7. JAKOŚĆ WÓD POWIERZCHNIOWYCH PRZEPLYWAJĄCYCH PRZEZ GMINĘ NOWOGRÓD – ELEMENTY BIOLOGICZNE, TWARDOŚĆ, PH I ZASADOWOŚĆ.....	54
TABELA 8. JAKOŚĆ WÓD POWIERZCHNIOWYCH PRZEPLYWAJĄCYCH PRZEZ GMINĘ NOWOGRÓD– STAN FIZYKOCHEMICZNY I CHEMICZNY	56
TABELA 9. JAKOŚĆ WÓD POWIERZCHNIOWYCH PRZEPLYWAJĄCYCH PRZEZ GMINĘ NOWOGRÓD – STAN EKOLOGICZNY I OCENA STANU JCWP	57
TABELA 10. JAKOŚĆ WÓD POWIERZCHNIOWYCH PRZEPLYWAJĄCYCH PRZEZ GMINĘ NOWOGRÓD, 2020 R.....	58

TABELA 11. PODSUMOWANIE WYNIKÓW OCENY ZE WZGLĘDU NA OCHRONĘ ZDROWIA, STREFA PODLASKA	72
TABELA 12. OCENA ZE WZGLĘDU NA OCHRONĘ ROŚLIN, STREFA PODLASKA	73
TABELA 13. WYKAZ OBIEKTÓW ZABYTKOWYCH, STAN NA 28 LUTEGO 2022 ROKU	79
TABELA 14. CELE DZIAŁAŃ OCHRONNYCH DLA OBSZARU NATURA 2000 OSTOJA NARWIAŃSKA	89
TABELA 15. TYMCZASOWE CELE OCHRONY DLA OBSZARU NATURA 2000 OSTOJA NARWIAŃSKA PLH200024 POZA GRANICAMI PARKU KRAJOBRAZOWEGO DOLINY NARWI	91
TABELA 16. DZIAŁAŃ OCHRONNE DOTYCZĄCE OCHRONY CZYNNYCH SIEDLISK PRZYRODNICZYCH, GATUNKÓW ROŚLIN I ZWIERZĄT ORAZ ICH SIEDLISK ORAZ ZWIĄZANE Z UTRZYMANIEM LUB MODYFIKACJĄ METOD GOSPODAROWANIA	101
TABELA 17. WYKAZ PROJEKTÓW PLANOWANYCH DO REALIZACJI NA TERENIE GMINY NOWOGRÓD	112
RYSUNEK 1. POŁOŻENIE GMINY NOWOGRÓD NA TLE POWIATU ŁOMŻYŃSKIEGO	41
RYSUNEK 2. ŚREDNIA TEMPERATURA ROCZNA NA TERENIE POLSKI	44
RYSUNEK 3. SUMA OPADÓW	45
RYSUNEK 4. USŁONECZNIENIE	45
RYSUNEK 5. POŁOŻENIE GMINY NOWOGRÓD NA TLE REGIONÓW FIZYCZNOGEOGRAFICZNYCH	46
RYSUNEK 6. GLEBY W POLSCE	47
RYSUNEK 7. LOKALIZACJA JCWPd NR 31	61
RYSUNEK 8. LOKALIZACJA JCWPd NR 50.....	62
RYSUNEK 9. LOKALIZACJA JCWPd NR 51.....	64
RYSUNEK 10. STAN WÓD PODZIEMNYCH, MIEJSCOWOŚĆ: MORGOWNIKI (GMINA NOWOGRÓD)	66
RYSUNEK 11. JCWPd ZAGROŻONE NIEOSIĄGNIĘCIEM CELÓW ŚRODOWISKOWYCH.....	67
RYSUNEK 12. MAPA ZASOBÓW DYSPOZYCYJNYCH WÓD PODZIEMNYCH W OBSZARACH BILANSOWYCH STAN NA 31.12.2020 R.....	68
RYSUNEK 13. POŁOŻENIE OBSZARU CHRONIONEGO KRAJOBRAZU RÓWNINY KURPIOWSKIEJ I DOLINY DOLNEJ NARWI NA TERENIE GMINY NOWOGRÓD	85
RYSUNEK 14. POŁOŻENIE OBSZARÓW NATURA 2000 – OBSZARY SIEDLISKOWE	87
RYSUNEK 15. POŁOŻENIE OBSZARÓW NATURA 2000 – OBSZARY PTASIE	104
RYSUNEK 16. OBSZARY CHRONIONE NA TERENIE GMINY	113