

Informacja o stanie mienia gminy Nowogród za 2014 rok

a) URZĄD MIEJSKI W NOWOGRODZIE

Rodzaj mienia komunalnego	Wartość	Nabycie	Zbycie	Podstawa zamiany
2	3	4	5	6
Grupa 0 - Grunty	2 035 640,32	83 757,80	750,00	
Grunty UM	1 358 749,74			
Działka pod bud. GS "SCH" Nowogród	10 000,00			
Działka Nr 1569 róg Nowej i Kościuszki	12 402,00			
Grunty Nowogród ul. Łomżyńska 41	26 730,00			
Działka Nr 626/1 N-d	131 810,67			
Działka pod drogą Grzymały	750,00		750,00	PT z 07.03.2014 dla ZDP w Ł-ży
Grunty ul. Strzelców Kurpiowskich 2	6 045,00			
Działka po szkole w Mątwicy	39 500,00			
Działka pod przystanek autobusowy Jankowo Młodzianowo	3 320,00			
Działka przy budynku OSP Kupnina	420,00			
Działka Nr 1226/1 przy ul. Morskiej	35 499,00			
Działki Nr 176 w rejonie ul. Miastkowska i Stacha Konwy	353 625,00			
Działka Nr 1260/1 pod budowę portu rzeczno	14 153,00			
Działka Nr 1717/2 N-d	35 394,00			
Działka Nr 161 w Mątwicy	7 241,91			
Zagospodarowanie fragmentu działki Nr 1835		38 407,55		Przyjęto na stan 28.11.2014r.
Zagospodarowanie terenu rekreacyjnego w N-dzie (siłownia zewnętrzna + plac zabaw)		45 350,25		Przyjęto na stan 31.12.2014r.
Grupa 1 - Budynki i lokale	610 949,05	97 640,63		

Budynek po sklepie Kupnina	20 633,00			
Budynek biurowy UM	222 091,43			
Budynek gospodarczy Grądy	3 112,00			
Budynek po szkole w Grądach	59 790,00			
Budynek ul. Rynek 20	200 000,00			
Budynek (Szkoły Filialnej) w Mątewicy	38 443,00			
Budynek mieszkalny przy ul. Morskiej	44 151,12			
Śmietnik przy budynku Kupnina	500,00			
Zadaszenia na pojazdy	1 493,50			
Budynek bakutil	4 196,00			
Młyn Nowogród	16 539,00			
Szalet na targowisku miejskim w Nowogrodzie		97 640,63		OT z dn. 10.03.2014r.
Grupa 2 - Obiekty inżynierii lądowej i wodnej	3 506 291,61		102 292,02	
Most - Sulimy	26 453,00			
Most na rzece Lepak	59 375,14			
Droga do Stacji Wodnej	68 502,00			
Droga utwardzona ul. Obrońców Nowogrodu	41 200,00			
Droga żwirowa Grzymały Sławiec	19 957,50		19 957,50	PT z 07.03.2014 dla ZDP w Ł-ży
Droga "Energetyk"	5 189,00			
Drogi dojazdowe do pól	97 510,68			
Parking Nowogród ul. Zamkowa	22 707,50			
Parking Nowogród przy Stadionie	44 382,09			
Chodnik w Jankowie Młodzianowie	10 569,48			
Drogi i podjazdy Nowogród	10 401,30			
Punkty świetlne	76 147,34			
Chodnik ul. 1 Maja	17 506,01			
Chodnik w Grądach	5 898,05			
Chodnik ul. Miastkowska	67 692,83		67 692,83	PT z 07.03.2014 dla ZDP w Ł-ży
Chodnik ul. Majora Sikory	17 651,65			
Droga żwirowa Dzierzgi	10 361,47			
Ulica Nowa	27 340,00			
Chodnik w ul. Cmentranej	14 641,69		14 641,69	PT z 07.03.2014 dla ZDP w Ł-ży
Droga gminna w Mątewicy	341 237,10			
Oświetlenie uliczne na terenie gminy i miasta Nowogród	587 435,89			

Układ komunikacyjny osiedla Skarpa - Nowogród	881 578,96			
Ulica Sikorskiego	518 337,49			
Droga gm. Nr 105831B Mątewica-Szablak, nr 105832B Grzymały-Mątewica	522 193,52			
Kanał burzowy	12 021,92			
Grupa 4 - Maszyny, urządzenia i aparaty ogólnego zastosowania	131 448,26	66 022,71		
Komputer - podatki	1 762,89			
Serwer, Komputer 10 szt. z ministerstwa	86 344,28			
Zestaw komputerowy ST-14-1	6 857,62			
Serwer z oprogramowaniem Typ RACK 1U	10 654,26			
Skaner XEROX	5 193,54			
Zestaw komputerowy z MSWiA	20 635,67			
Komputer stacjonarny (10 szt.)		44 390,70		przyjęto na stan 28.11.2014r.
Laptop typ 1HP PROBOOK 470		4 348,05		przyjęto na stan 28.11.2014r.
Komputer stacjonarny, skaner typ-2 mały, czytnik kodów paskowych		7 415,67		przyjęto na stan 28.11.2014r.
Czytnik kodów paskowych (3 szt.)		594,09		przyjęto na stan 28.11.2014r.
Komputer stacjonarny, czytnik kodów paskowych (2 szt.)		9 274,20		przyjęto na stan 28.11.2014r.
Grupa 5 - Maszyny, urządzenia i aparaty specjalistyczne	6 000,00			
Odsiewacz w Młynie N-d	6 000,00			
Grupa 6 - Urządzenia techniczne	31 578,39			
Centrala Panasonic N-d	2 684,00			
Telefony Panasonic N-d	819,84			
Zasilacz awaryjny Nowogród	2 171,60			
Rejestrator CP 08 Nowogród	1 976,40			
Kiosk informacyjny wolnostojący ST 40-2	23 926,55			
Grupa 7 - Środki transportu	840 914,10		84 881,00	
Star 25 OSP Mątewica	19 276,00			
Żuk OSP Jankowo-Skarbowo	6 000,00			
Samochód Star OSP Mątewica	84 881,00		84 881,00	Demontaż pojazdu 31.12.2014r.

Jelcz OSP Nowogród	83 290,00			
Samochód Volkswagen OSP Nowogród	50 942,10			
Samochód specjalny pożarniczy OSP N-d	596 525,00			
Grupa 8 - Narzędzia, przyrządy, ruchomości i wyposażenie	32 078,00	10 629,40		
Nożyce hydrauliczne OSP Nowogród	11 500,00			
Narzędzia hydrauliczne	4 038,00			
Pług do odśnieżania	8 540,00			
Kopiarka cyfrowa KYOCERA KM-3035	8 000,00			
Stoisko promocyjne		10 629,40		Przyjęto na stan 31.12.2014r.

INFORMACJA O STANIE GRUNTÓW GMINNYCH na dzień 31.12.2014 r.

I. OBRĘB: MIASTO NOWOGRÓD

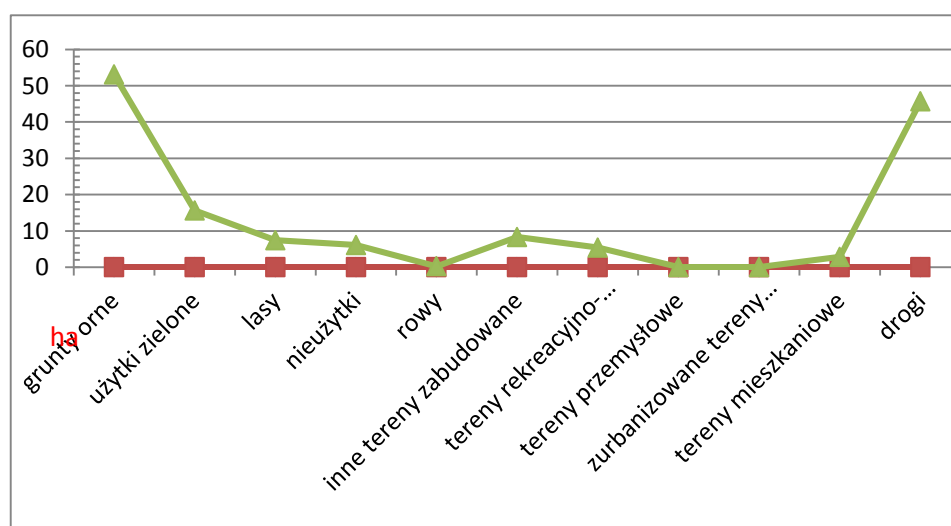
Grunty orne				
Klasa gruntu	R- grunty orne	B-R – grunty orne zabudowane	Lz-R – grunty zadrzewione, zakrzewione	Łącznie (ha)
IVa	0,4789	-	-	0,4789
IVb	3,5966	0,2155	-	3,8121
V	34,1557	1,5213	-	35,6770
VI	13,0719	0,0628	0,0269	13,1616
				53,1296
Użytki zielone				
Klasa gruntu	Ł-Ps-łąki, pastwiska	Lz-Ps- grunty zadrzewione i zakrzewione	Łącznie (ha)	
IV	1,8549	-	1,8549	
V	3,0430	-	3,0430	
VI	10,4969	0,2405	10,7374	
				15,6353
Lasy				Łącznie (ha)
Ls- lasy	7,4067			7,4067

Nieúżytki					Łącznie (ha)
N - nieużytki	6,0822			6,0822	
Rowy					
W - rowy	W-Ps-rowy	W-RIVb- rowy			Łącznie (ha)
0,0637	0,1598	0,0106			0,2341
Grunty zabudowane i zurbanizowane					
Bi -inne tereny zabudowane	Bz – tereny rekreacyjno-wypoczynkowe	Ba – tereny przemysłowe	Bp – zurbanizowane tereny niezabudowane	B- tereny mieszkaniowe	Łącznie (ha)
8,2929	5,4173	0,0045	0,0244	2,8547	16,5938
Drogi				Łącznie (ha)	
Dr - drogi	Gminne – 42,8812 ha Wewnętrzne – 2,8260 ha			45,7072	

Łączna powierzchnia gruntów gminnych na terenie **miasta Nowogród** wynosi **144,7889 ha** + udział wynoszący 499/10000 w działce nr 1558/1 o pow. 0,2909 ha + udział 8760/10000 w działce nr 119/1, na których to nieruchomościach znajdują się budynki komunalne, wielorodzinne.

Z tego:

W użytkowaniu wieczystym jest 67 działek o łącznej powierzchni **9,7154 ha** (w tym 1 działka – droga o pow. 0,0238 ha).



W trwałym zarządzie jest nieruchomość / Przedszkole Samorządowe i plac zabaw dla dzieci przedszkolnych/ składająca się z dwóch działek ewidencyjnych, oznaczonych nr 1558/6 i nr 1559 o łącznej powierzchni **0,3570 ha**.

Ponadto Gmina Nowogród użytkuje na podstawie umowy użyczenia **18,79 ha** gruntów, położonych na terenie miasta Nowogród.

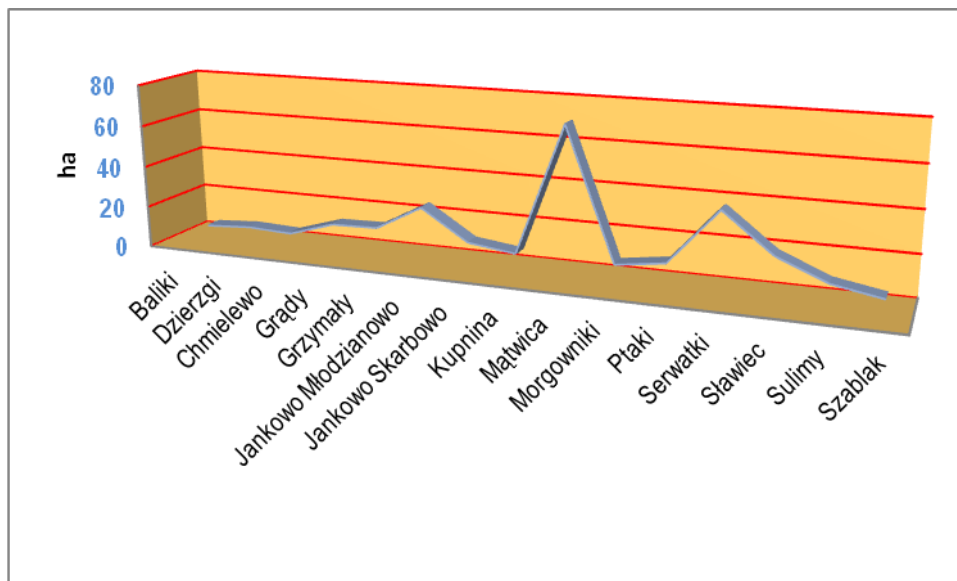
Podział gruntów (w ha) na użytki

II. GMINA NOWOGRÓD - OBSZAR WIEJSKI

Grunty orne					
Klasa gruntu	R- grunty orne	B-R – grunty rolne zabudowane	Ws-R- grunty pod stawami	Lz-R – grunty zadrzewione, zakrzewione	Łącznie (ha)
IIIa	-	0,1983	-	-	0,1983
IIIb	0,4464	0,2200	-	-	0,6664
IVa	-	-	-	-	0,0000
IVb	-	-	0,1900	-	0,1900
V	6,1597	0,4200	0,3800	-	6,9597
VI	8,3725	0,2500	-	0,0637	8,6862
					16,7006
Użytki zielone					
Klasa grunt	Ł-Ps-łąki, pastwiska	B-Ps – grunty rolne zabudowane	Wsr-Ps- grunty pod stawami	Lz-Ps – grunty zadrzewione, zakrzewione	Łącznie (ha)
III	1,1921	-	-	-	1,1921
IV	1,5679	0,1000	0,4282	0,0300	2,1261
V	2,5339	0,2000	0,1186	-	2,8525
VI	2,8683	0,0805	-	1,2666	4,2154
					10,3861

Pozostale		
Oznaczenie	Pow. (ha)	Łącznie (ha)
W – rowy	2,7500	2,7500
N – nieużytki	1,9587	1,9587
Ls – lasy	12,4697	12,4697
K – użytki kopalne	7,0061	7,0061
Tr – tereny różne	0,0500	0,0500
Ti – inne tereny komunikacyjne	0,0200	0,0200
Ws – grunty pod wodami powierzchniowymi stojącymi	6,9900	6,9900
B -tereny mieszkaniowe	1,1820	1,1820
Bi-inne tereny zabudowane	0,6273	0,6273
Bz – tereny rekreacyjno - wypoczynkowe	5,1278	5,1278
Bp – zurbanizowane tereny niezabudowane	0,8700	0,8700
		39,0516
Drogi		Łącznie (ha)
Dr – drogi	Gminne – 114,844 ha	155,2559
	Wewnętrzne – 40,4119 ha	

Podział gruntów [w ha] w rozbiciu na sołectwa



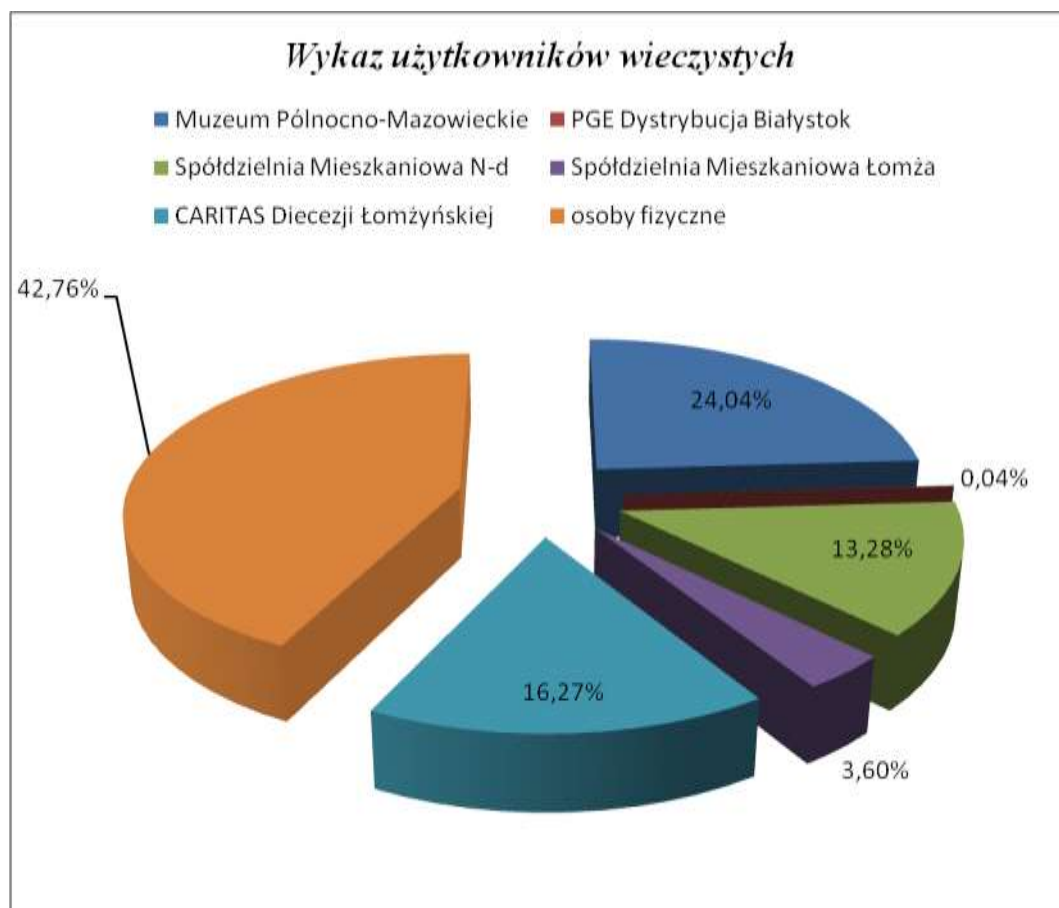
Łączna powierzchnia gruntów gminnych na terenie wiejskim gminy Nowogród wynosi **221,3942 ha**.

Z tego w użytkowaniu wieczystym jest cztery działki o łącznej powierzchni 1,9829 ha, w tym 3 działki o łącznej powierzchni 1,9029 ha w miejscowości Ptaki, których użytkownikiem wieczystym jest Caritas Diecezji Łomżyńskiej.

Ponadto Gmina Nowogród włada na zasadach samoistnego posiadania gruntem o pow. **0,1000 ha**, położonym na terenie miejscowości Mątwa **oraz** użytkuje na podstawie umowy użyczenia **3,00 ha** gruntów, położonych na terenie wsi Serwatki, gmina Nowogród.

Łączna powierzchnia gruntów gminnych na terenie miasta i gminy Nowogród wynosi 366,1831 ha + udział wynoszący 499/10000 w działce nr 1558/1 o pow. 0,2909 ha + udział 8760/10000 w działce nr 119/1 na których to nieruchomościach znajdują się budynki komunalne, wielorodzinne.

Na dzień 31 grudnia 2014 r. w użytkowaniu wieczystym znajdowało się **11,6983 ha** gruntów komunalnych, położonych na terenie miasta i gminy Nowogród.



**INFORMACJE O ZMIANACH W STANIE NIERUCHOMOŚCI
KOMUNALNYCH W ROKU 2014**

<i>Lp.</i>	<i>Nr działki /Położenie</i>	<i>Oznaczenie działki</i>	<i>Nabycie</i>	<i>Zbycie</i>	<i>Podstawa zmiany</i>
1.	119/1 N-d	B		0,2684	SPRZEDAŻ WRAZ Z LOKALEM MIESZKALNYM
2.	119/1 N-d	B		udział 1240/10000	
3.	119/1 N-d	B	udział 8760/10000		
4.	626/1 N-d	RV, RVI		RV-1,4762 RVI-0,5300	PODZIAŁ NIERUCHOMOŚCI I ZMIANA KLASYFIKACJI GRUNTÓW
5.	626/3 N-d	RV, RVI	RV-0,9845 RVI-0,4295		
6.	626/4 N-d		RV-0,5818		
7.	626/5 N-d		dr - 0,0104		
8.	626/4 N-d	RV		RV-0,5818	SPRZEDAŻ
9.	1759/2	B		0,2691	PRZEKSZTAŁCENIE PRAWA UŻYTKOWANIA WIECZYSTEGO W PRAWO WŁASNOŚCI
10.	991/1	Bi		0,8134	PODZIAŁ NIERUCHOMOŚCI
11.	991/5	Bi	0,0820		
12.	991/6	Bi	0,7314		

**DANE O DOCHODACH UZYSKANYCH Z TYTUŁU WYKONYWANIA
PRAWA WŁASNOŚCI NIERUCHOMOŚCI**

/ wg. stanu na dzień 31 grudnia 2014 r./

<i>Lp.</i>	<i>Źródła dochodu</i>	<i>Uzyskany dochód - zł</i>
1.	Dzierżawa i najem nieruchomości	45 576,15
2.	Użytkowanie wieczyste	54 816,08
3.	Sprzedaż nieruchomości	213 552,18
4.	Przekształcenie prawa użytkowania wieczystego w prawo własności	2 689,80

5.	Wpływy z różnych dochodów	2 375,13
6.	Czynsze rolne	12 397,51
7.	Najem i dzierżawa składników majątkowych	100,00
8.	Odsetki z tytułu rozłożenia należności na raty oraz z tytułu nieterminowych wpłat	8 362,06
	R A Z E M	339 868,91 zł

b) Informacja o stanie mienia komunalnego Ośrodka Pomocy Społecznej w Nowogrodzie na dzień 31.12.2014 r.

L.p.	Nazwa środków trwałych	Kwota
1	Komputer PHILIPS z monitorem oprogramowaniem i drukarką	5 224,67 zł
2	Jednostka centralna II P – 2 szt.	6 578,24 zł
3	Monitor PHILIPS – 2 szt.	3 093,92 zł
Ogółem:		14 896,83 zł

c) Informacja o stanie mienia komunalnego jednostek oświaty na dzień 31.12.2014 r.

Rodzaj mienia	Jednostki miary: - sztuk - pow. mb - pow.	Ilość	Wartość	W bezpośrednim zarządzie gminy	W zarządzie Jedn. Komunalnej	Inne formy
				ilość wartość	ilość wartość mienia	ilość wartość mienia

	m ² - pow. km ha			mienia		
1	2	3	4	5	6	11
GRUPA 0 - Grunty		44 985,90	133 839,95		133 839,95	
Plac szkolny Nowogród	m ²	17157	68 628,00		68 628,00	
Plac szkolny Jankowo	m ²	9300	23 250,00		23 250,00	
Plac szkolny Sławiec	m ²	5700	14 250,00		14 250,00	
Plac szkolny Serwatki	m ²	10400	26 000,00		26 000,00	
Działka przy Przedszkolu	m ²	2428,90	1 711,95		1 711,95	
<u>GRUPA 1 –Budynki i obiekty</u>			9 645 015,87		9 645 015,87	
Budynek szkolny Gimnazjum	m ²	2 150	1 564 452,93		1 564 452,93	
Budynek szkoły podstawowej w Nowogrodzie	m ²	1520	432 685,70		432 685,70	
Budynek gospodarczy w Nowogrodzie	m ²	60	4 035,00		4 035,00	
Ogrodzenie szkoły w Nowogrodzie	m ²	377	13 987,00		13 987,00	
Budynek Przedszkola	m ²	533,94	1 590 434,7 2		1 590 434,7 2	
Budynek Hali widowiskowo-sportowej	m ²	1 869,48	5 905 740,5 5		5 905 740,5 5	
Budynek szkoły w Sławcu	m ²	504	119 545,00		119 545,00	
Ogrodzenie szkoły w Sławcu	m ²		14 134,97		14 134,97	
GRUPA 2 – Obiekty inżynierii lądowej i wodnej			1211 697,21		1211 697,21	
Studnia chłonna przy Gimnazjum	szt.	1	2 853,56		2 853,56	
Utwardzenie placu szkolnego przy Gimnazjum	szt.	1	100 063,84		100 063,84	
Stadion sportowy	szt.	1	897 121,20		897 121,20	
Przepompownia ścieków przy Gimnazjum	szt.	1	11 186,87		11 186,87	
Parking i ciąg pieszy przy Hali sportowej	szt.	1	101 499,78		101 499,78	
Parking i ciąg pieszy przy Przedszkolu	szt.	1	74 689,36		74 689,36	

Ogrodzenie placu Przedszkola			11 940,35		11 940,35	
Urządzenie placu			10 500,00		10 500,00	
Budynek gospodarczy przy Przedszkolu	szt.	1	1 842,25		1 842,25	
GRUPA 4 – Maszyny i urządzenia			7 320,00			7 320,00
Komputery i drukarki laser	szt.	2	7 320,00			7 320,00
GRUPA 8 – Narzędzia, przyrządy, ruchomości i wyposażenie			66 168,68			66 168,68
Kserokopiarki	szt.	2	9 918,60			9 918,60
Sprzęt sportowy na Hali widowiskowo-sportowej			29 340,08			29 340,08
Sprzęt nagłaśniający na Hali widowiskowo-sportowej			8 610,00			8 610,00
Zestaw mebli kolorowych w Przedszkolu			18 300,00			18 300,00

1. Dane o zmianach w stanie mienia komunalnego w 2014 roku:

a/ w roku 2014 w stanie mienia komunalnego Zespołu Szkół Samorządowych w Nowogrodzie dokonano następujących zmian :

- likwidacji kserokopiarki Toshiba 1550 o wartości 6 849,50 zł,
- likwidacji zestawu komputerowego o wartości 3 631,69 zł,
- zwiększenia wartości stadionu sportowego o 586 531,20 zł,

b/ w roku 2014 nie dokonano żadnych zmian w stanie mienia komunalnego Szkoły Podstawowej w Sławcu.

2. Dane o dochodach uzyskanych z tytułu posiadania w zarządzie środków trwałych w 2014 roku:

a/ dochody z najmu i dzierżawy składników majątkowych razem- 27 070,00 zł

w tym: - w Szkole Podstawowej Nowogród – 7 130,00 zł.

- w Hali widowiskowo-sportowej Nowogród – 19 940,00 zł

d) Mienie w Komunalnym Zakładzie Budżetowym w Nowogrodzie w 2014 rok.

Komunalny Zakład Budżetowy w Nowogrodzie posiada nieodpłatnie przekazane mienie z Urzędu Miejskiego w Nowogrodzie oraz środki trwałe zakupione za fundusze własne lub pochodzące z dotacji celowych w czasie działania zakładu.

I. Budynki :

W administracji zakładu znajdują się dwa budynki mieszkalne: przy ul. Stacha Konwy nr 21 o ogólnej powierzchni użytkowej 446,6 m² i przy ul. Miastkowskiej 3 o ogólnej powierzchni użytkowej 727 m², dwa garaże przy ul. Łomżyńskiej 41 - garaż na kombajny i na ciągniki oraz jeden garaż na autobusy, budynek agregatorowni, budynek hydroforni w Nowogrodzie, oczyszczalnia ścieków w Nowogrodzie, hydrofornia w Sławcu,. Ogólna wartość tych budynków wynosi 1 995 367,56 zł.

Planuje się uzyskać przychody z czynszu w wysokości 16 000 zł, za pobór wody w kwocie 540 000 zł i za odprowadzenie ścieków w wysokości 120 000 zł oraz ponieść koszty związane z utrzymaniem tych budynków w kwocie 676 000 zł.

II. Budowle:

Największą grupę mienia stanowią wodociągi:

- wiejski, którego wartość wynosi 1 301 811,71 zł.
- sieć wodociągowa i kanalizacyjna miejska o wartości 2 087 745,55 zł.

W tej grupie figurują chodniki w hydroforni w Sławcu oraz w Nowogrodzie na ulicy Nadnarwiańskiej, studnia głębinowa, instalacja elektryczna, wysypisko śmieci oraz PSZOK. Łączna wartość tych obiektów wynosi 3 488 157,29 zł

III. Urządzenia techniczne, maszyny i aparaty ogólnego zastosowania:

W skład tej grupy wchodzi urządzenia techniczne, maszyny budowlane, komputer, drukarka, pompy, myjka wysokociśnieniowa, płyta wibracyjna PW 18, walec wibracyjny, koparka Białoruś, koparko-ładowarka CASE, dźwig budowlany, spycharka DT-75, waga samochodowa na składowisku, agregat prądotwórczy, zespół prądotwórczy w hydroforni Nowogród i w hydroforni Sławiec, ładowacz cyklop. Wartość maszyn i urządzeń wynosi 198 921,91 zł. Planuje się uzyskać przychody w kwocie 100 000 zł oraz koszty w wysokości 100 000 zł.

IV. Środki transportowe:

Następnym rodzajem mienia komunalnego są środki transportowe i maszyny specjalistyczne, do których zaliczyć należy: wózek widłowy, zmiatarka, samochód śmieciarka, autobus Jelcz LO 81Mb, autobus Jelcz LO 90M/S samochód Star 200 wywrotka, samochód Star 742 asenizacyjny, 2 przyczepy D 732, naczepa Agromet, naczepa asenizacyjna, przyczepa niskopodwoziowa, 3 ciągniki, przyczepa Autosan oraz samochód specjalny VOLVO. Wartość środków transportowych wynosi 553 955,77 zł. Planuje się uzyskać przychody w wysokości 521 900 zł. oraz ponieść koszty w tej samej kwocie.

V. Narzędzia, ruchomości i wyposażenie:

Ostatnią grupę mienia stanowią przystanki autobusowe w ilości 11 sztuk oraz urządzenie kontrolno-pomiarowe do badania zanieczyszczeń wody i osiadania śmieci na składowisku odpadów. Wartość ich wynosi 79 038,63 zł. Zmniejszyła się w stosunku do roku poprzedniego o wartość przystanku autobusowego w Nowogrodzie o kwotę 2 203,50 zł

Rodzaj mienia komunalnego	Dochody			Wydatki	
	-			-	
	w tym z tytułu			Ogółem wydatki	w tym z tytułu
	Ogółem dochody	dzierżawy i najmu	użytkowania		utrzymania i eksploatacji
1	2	3	4	5	6
I. Budynki i obiekty	<u>603 000</u> 660 000	<u>16 000</u> 16 000	<u>603 000</u> 660 000	<u>603 000</u> 660 000	<u>603 000</u> 660 000
Hydrofornia Nowogród	<u>200 000</u> 220 000	-	<u>200 000</u> 220 000	<u>200 000</u> 220 000	<u>200 000</u> 220 000

Oczyszczalnia ścieków	<u>120 000</u> 120 000	-	<u>120 000</u> 120 000	<u>120 000</u> 120 000	<u>120 000</u> 120 000
Hydrofornia Sławiec	<u>300 000</u> 320 000	-	<u>300 000</u> 320 000	<u>300 000</u> 320 000	<u>300 000</u> 320 000
a/ budynki mieszkalne	<u>15 000</u> 16 000	<u>15 000</u> 16 000	-	<u>15 000</u> 16 000	<u>15 000</u> 16 000
ul. Miastkowska 3	<u>8 500</u> 9 000	<u>9 000</u> 9 000	-	<u>8 500</u> 9 000	<u>8 500</u> 9 000
ul. Stacha Konwy 21	<u>6 500</u> 7 000	<u>7 000</u> 7 000	-	<u>6 500</u> 7 000	<u>6 500</u> 7 000
III. Maszyny i urządzenia techniczne	<u>100 000</u> 100 000	-	<u>100 000</u> 100 000	<u>100 000</u> 100 000	<u>100 000</u> 100 000
IV. Środki transportowe	<u>483 000</u> 521 900	-	<u>483 000</u> 521 900	<u>483 000</u> 521 900	<u>483 000</u> 521 900

Burmistrz

Józef Piątek